



Карта размещения рекламных конструкций на адресном плане Черниговского сельского поселения (с.Черниговка)



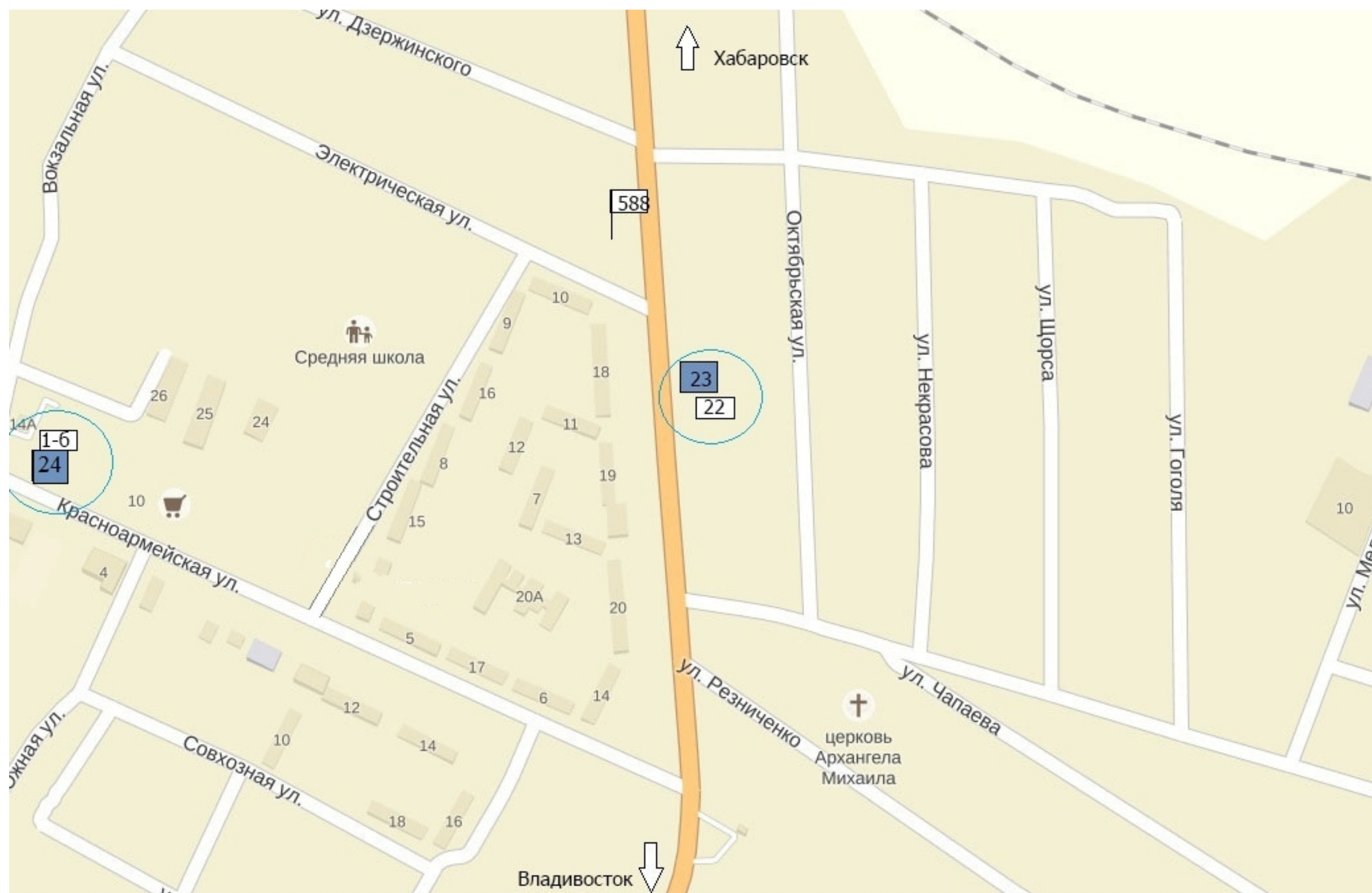
Карта размещения рекламных конструкций на адресном плане Черниговского сельского поселения (с.Черниговка)



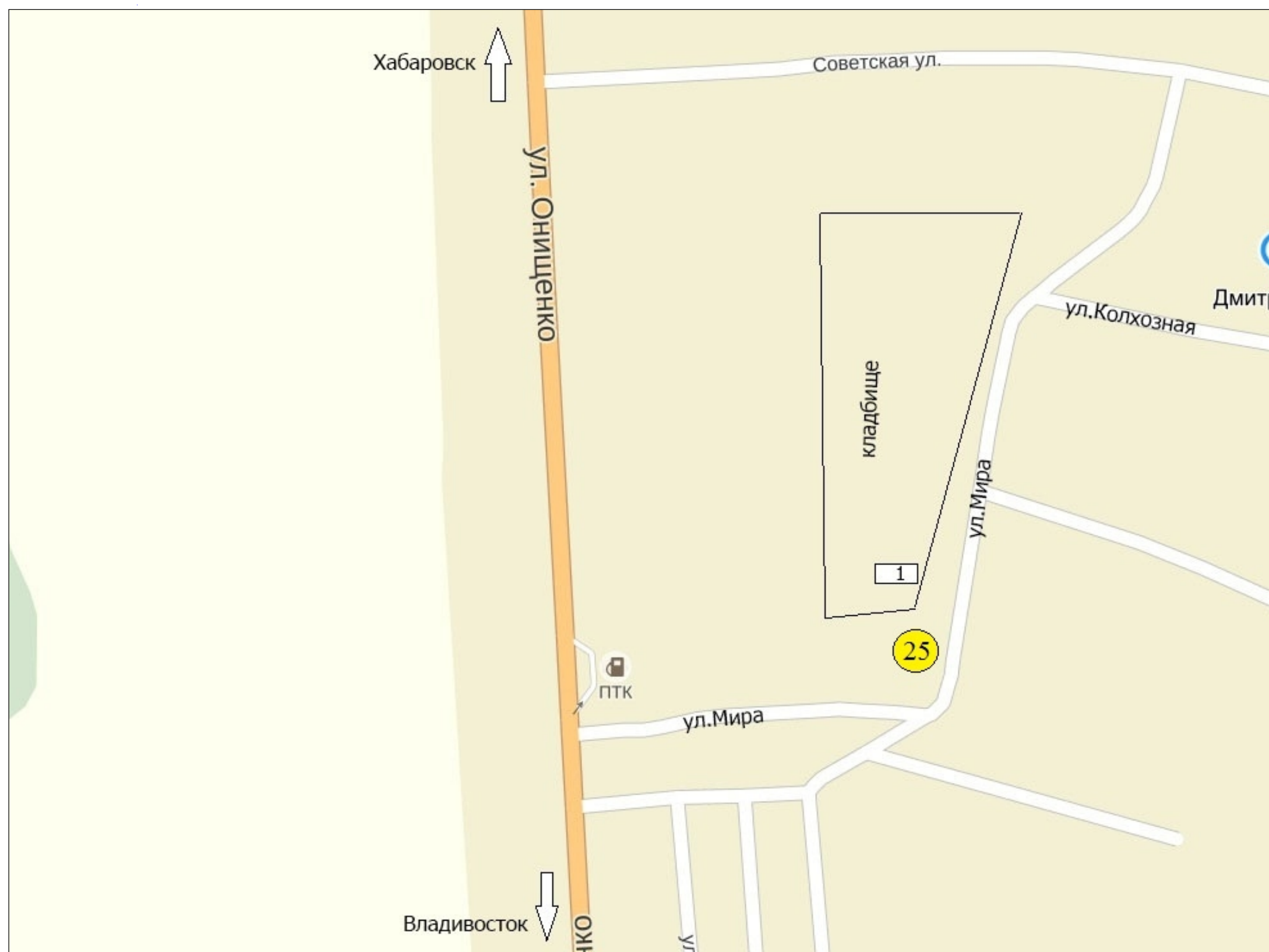
Карта размещения рекламных конструкций на адресном плане Черниговского сельского поселения (с.Черниговка)



Карта размещения рекламных конструкций на адресном плане Сибирцевского городского поселения Черниговского муниципального района (пгт. Сибирцево)



Карта размещения рекламных конструкций на адресном плане Дмитриевского сельского поселения Черниговского муниципального района (с.Дмириевка)



Карта размещения рекламных конструкций на адресном плане Черниговского сельского поселения  
(с. Вадимовка)

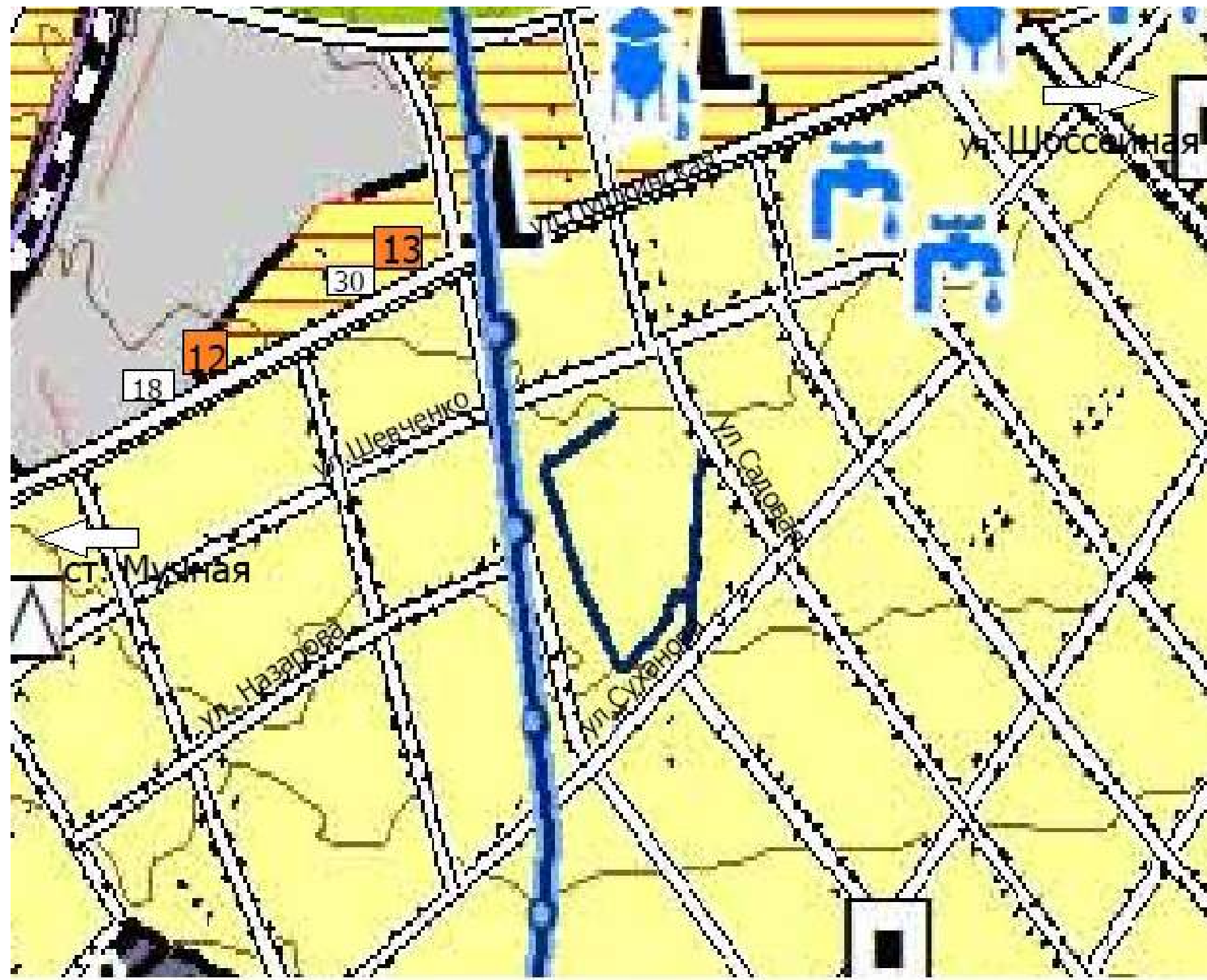


Карта размещения рекламных конструкций с наложением на карту функциональных зон генерального плана Черниговского сельского поселения (с.Черниговка)





Карта размещения рекламных конструкций с наложением на карту функциональных зон генерального плана Черниговского сельского поселения (с.Черниговка)



**Условные обозначения**

**Границы**

- Граница Хорольского муниципального района

**Границы поселений**

- Граница Сибирцевского городского поселения
- Граница Черниговского сельского поселения

**Зоны с особыми условиями использования**

- водоохранная зона
- прибрежная защитная полоса
- проектные санитарно-защитные зоны
- существующие санитарно-защитные зоны
- санитарные разрывы

**Полезные ископаемые**

- границы месторождений полезных ископаемых
- глины
- месторождения пресных подземных вод
- водозабор подземных вод
- водонапорная башня

**Объекты культурного наследия**

- Памятники истории

**Сред. Проект. Реконстр. Автомобильный транспорт**

- Автострада федерального значения
- Автострада регионального значения
- Прочие дороги
- Улицы в жилой застройке
- Железная дорога

**Функциональные зоны**

- Жилая зона
- Ограничение на новое строительство
- Общественно-деловая зона
- Зона садоводческих товариществ, огороды
- Зона сельскохозяйственных угодий
- Зона сельскохозяйственного назначения с искусственными водоемами
- Зона производственного использования
- Зона инженерной и транспортной инфраструктуры
- Зона специального назначения
- Средозащитная зона
- Зона рекреационного назначения с искусственными водоемами
- Зона лесопарков
- Зона рекреационного назначения
- Зона военных объектов
- Каналы

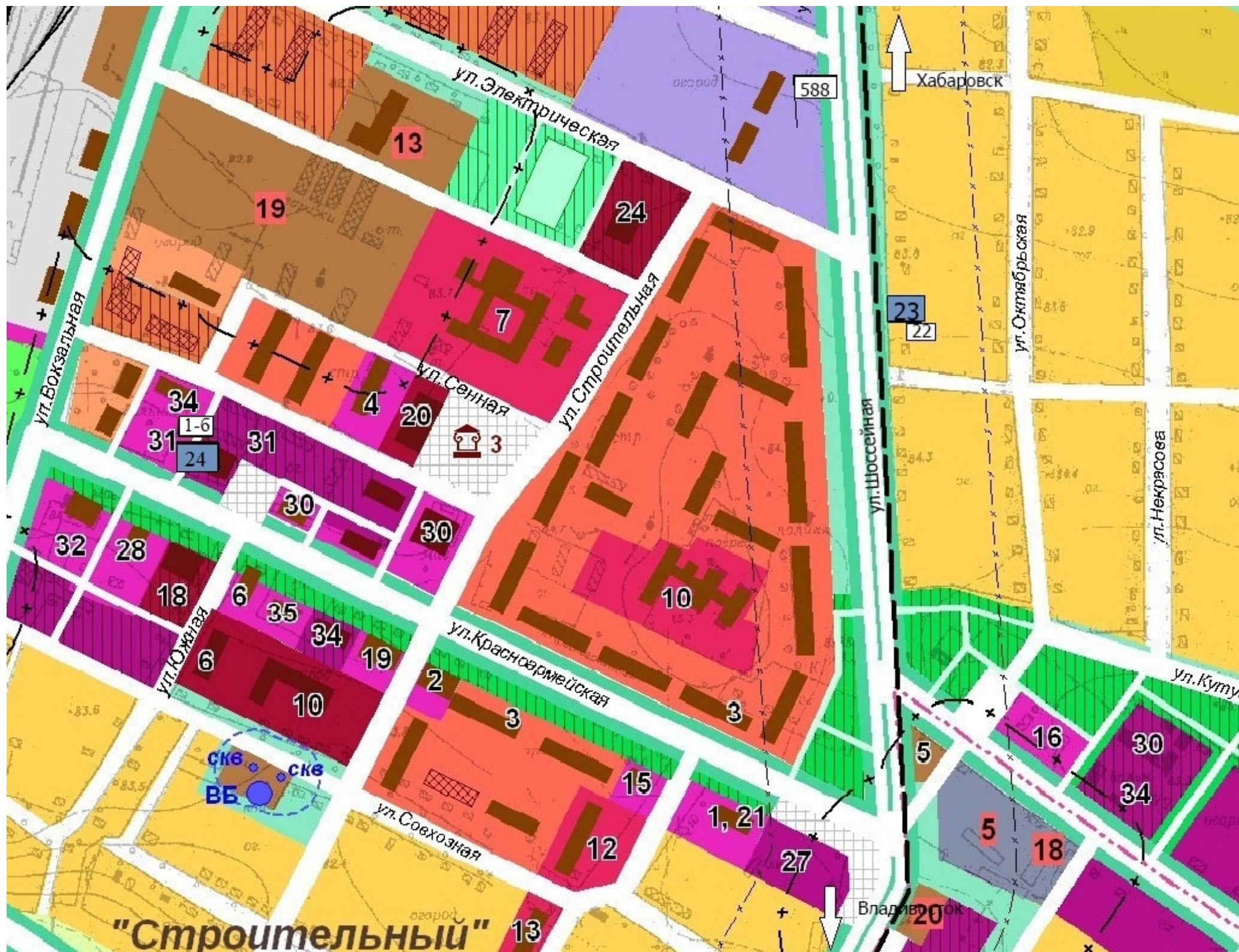
Карта размещения рекламных конструкций с наложением на карту функциональных зон генерального плана Черниговского сельского поселения (с.Черниговка)



**Условные обозначения**

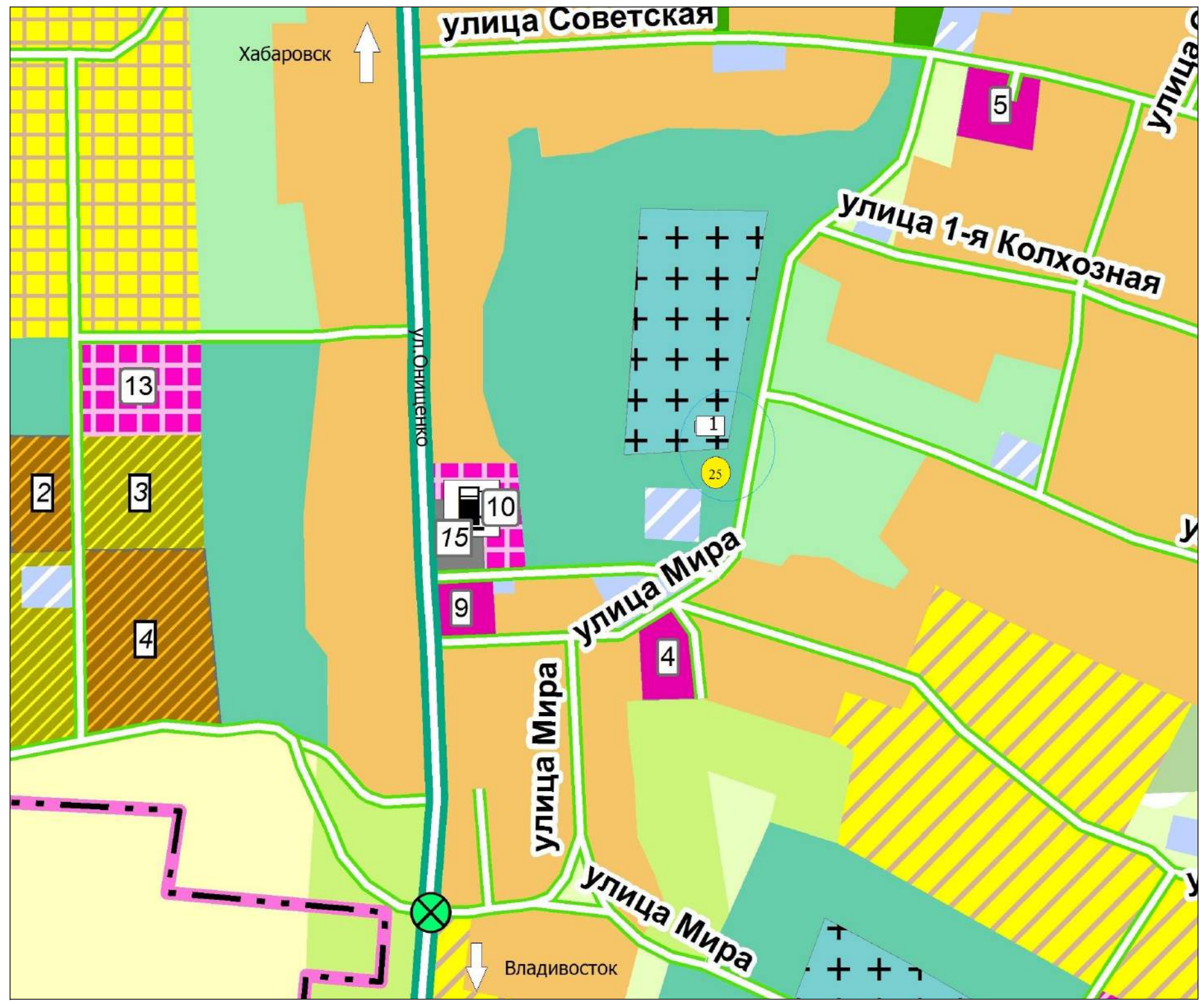
|  |  |
|--|--|
|  | <b>Границы</b>   |
|  | Граница Хорольского муниципального района                        |
|  | <b>Границы поселений</b>   |
|  | Граница Сибирцевского городского поселения                       |
|  | Граница Черниговского сельского поселения                        |
|  | <b>Зоны с особыми условиями использования</b>                    |
|  | водоохранная зона  |
|  | прибрежная защитная полоса                                       |
|  | проектные санитарно-защитные зоны                                |
|  | существующие санитарно-защитные зоны                             |
|  | санитарные разрывы   |
|  | <b>Полезные ископаемые</b>                                       |
|  | границы месторождений полезных ископаемых                        |
|  | глины  |
|  | месторождения пресных подземных вод                              |
|  | водозабор подземных вод  |
|  | водонапорная башня   |
|  | <b>Объекты культурного наследия</b>                              |
|  | Памятники истории  |
|  | <b>Автомобильный транспорт</b>                                   |
|  | Автодорога федерального значения                                 |
|  | Автодорога регионального значения                                |
|  | Прочие дороги  |
|  | Улицы в жилой застройке  |
|  | Железная дорога  |
|  | <b>Функциональные зоны</b>                                       |
|  | Жилая зона   |
|  | Ограничение на новое строительство                               |
|  | Общественно-деловая зона   |
|  | Зона садоводческих товариществ, огороды                          |
|  | Зона сельскохозяйственных угодий                                 |
|  | Зона сельскохозяйственного назначения с искусственными водоемами |
|  | Зона производственного использования                             |
|  | Зона инженерной и транспортной инфраструктуры                    |
|  | Зона специального назначения                                     |
|  | Средозащитная зона   |
|  | Зона рекреационного назначения с искусственными водоемами        |
|  | Зона лесопарков  |
|  | Зона рекреационного назначения                                   |
|  | Зона военных объектов  |
|  | Каналы   |

Карта размещения рекламных конструкций с наложением на карту функциональных зон генерального плана Сибирцевского городского поселения Черниговского муниципального района (пгт.Сибирцево)



- Зоны специального назначения:**
- Территория Министерства обороны
  - Кладбища
  - Тепличное хозяйство
  - Цветочно-оранжерейное хозяйство
  - Лытчанки, древесно-кустарниковые культуры
- Зоны сельскохозяйственного использования:**
- Пашни
  - Сенокосы, пастбища
  - Сельскохозяйственные предприятия
- Природно-рекреационные зоны:**
- Зеленые насаждения общего пользования
  - Спортивно-оздоровительные
  - Защитные зеленые насаждения
  - Литопарки
  - Рекреационные зоны в парках
  - Гидрологический парк
  - Прочие зеленые насаждения
- Водные объекты:**
- Водные объекты
- Зоны транспортной инфраструктуры:**
- Отвод железной дороги
- Зоны инженерной инфраструктуры:**
- Очистные сооружения канализации
  - Ликвидация очистных сооружений канализации
- Объекты транспортной инфраструктуры:**
- Железная дорога общего пользования
  - Подземный железнодорожный путь
  - Основные улицы
  - Улицы в застройке
  - Железнодорожная станция
  - Мосты, путепроводы
  - Пешеходный переход над железной дорогой
- Объекты инженерной инфраструктуры:**
- Высоковольтная линия 35 кВ, 220 кВ
  - Электростанция
  - Котельня
  - Газопровод высокого давления
  - Газораспределительный пункт (ГРП)
- Водозаборная скважина**
- Водозаборная башня**
- Зоны с особыми условиями использования:**
- Водохранилища
  - Прибрежные защитные полосы
  - Зона санитарной охраны источника водоснабжения (пояс)
  - Санитарно-защитные зоны
  - Цемная зона
  - Зоны санитарного разрыва от инженерных коммуникаций
  - Придорожная полоса
  - Запрещение нового жилищного строительства
  - Памятника истории и культуры
- Условные обозначения:**
- Границы:**
- Населенных пунктов
- Функциональные зоны:**
- Общественно-деловой застройки:**
- Социально-культурной сферы и образования
  - Административная и коммерческо-деловая
  - Номера общественных зданий по экспликация
- Жилый застройкой:**
- Многоэтажная
  - Среднеэтажная
  - Индивидуальная
- Производственные зоны:**
- Промышленные предприятия
  - Коммунально-складские предприятия
  - Номера промышленных и коммунальных предприятий по экспликация

Карта размещения рекламных конструкций с наложением на карту функциональных зон генерального плана Дмитриевского сельского поселения Черниговского муниципального района (с.Дмитриевка)














- Условные обозначения**
- ГРЕНЬ:**
- с/п населенного пункта
  - ФУНКЦИОНАЛЬНЫЕ ЗОНЫ:
  - СЕЛИТЕБНОЙ ТЕРРИТОРИИ:**
    - Зоны общественных центров
    - Зоны жилой малоэтажной застройки
    - Зоны жилой индивидуальной застройки
  - ПРОИЗВОДСТВЕННОЙ ТЕРРИТОРИИ:**
    - Зоны промышленных предприятий
    - Зоны объектов инженерной инфраструктуры
    - Зоны коммунально-складских территорий
  - ЛАНДШАФТНО-РЕКРЕАЦИОННОЙ ТЕРРИТОРИИ:**
    - Объекты рекреационного назначения
    - Зеленые насаждения специального назначения
    - Зеленые насаждения общего пользования
    - Зоны для занятий физкультурой и спортом
    - Рекреационные зоны
    - Территории занятые луговой растительностью
    - Лесопокрытые территории
  - ЗОНЫ СПЕЦИАЛЬНОГО НАЗНАЧЕНИЯ:**
    - Зоны ритуального назначения
  - ЗОНЫ СЕЛЬСКОХОЗЯЙСТВЕННОГО ИСПОЛЬЗОВАНИЯ:**
    - Пашни
    - Сенокосы
    - Огороды
    - Зоны сельскохозяйственных предприятий
  - Водные объекты
  - Заболоченные территории
  - ОБЪЕКТЫ ТРАНСПОРТНОЙ ИНФРАСТРУКТУРЫ:**
    - Автомобильная дорога федерального значения
    - Прочие автомобильные дороги
    - Основные улицы
    - Прочие улицы и проезды
    - Зоны транспортной инфраструктуры
    - Регулируемый перекресток
    - Крытый павильон автобусного остановочного пункта
    - Автозаправочная станция
    - Вертолетная площадка
- Перечень объектов местного значения социально-культурного назначения:**
1. Администрация поселения
  2. Дом Культуры
  3. Школа
  4. Детский сад
  5. КГБУ СО "ДИПМ г. Спасск-Дальний"
  6. ФАП
  7. Ветеринарный участок
  8. Рынок
  9. Магазин
  10. Многофункциональный культурно-досуговый комплекс
  11. Спортивный комплекс
  12. Рынок
  13. Комплекс обслуживания
  14. Профилакторий
  15. Дорожный сервис
  16. Пожарное депо
- Перечень объектов местного значения производственного назначения:**
1. Ферма КРС
  2. Теплицы
  3. Агросервисный центр
  4. Предприятие по переработке сельскохозяйственной продукции
  5. Пункт приема и переработки первичной сельскохозяйственной продукции
  6. Предприятие по бутылкованию воды

Карта размещения рекламных конструкций с наложением на карту функциональных зон генерального плана Черниговского сельского поселения (с.Вадимовка)



- Функциональные зоны**
- Жилая зона
  - Зона сельскохозяйственного назначения с искусственными водоемами
  - Ограничение на новое строительство
  - Общественно-деловая зона
  - Зона садоводческих товариществ, огороды
  - Зона сельскохозяйственных угодий
  - Зона производственного использования
  - Зона инженерной и транспортной инфраструктуры
  - Зона специального назначения
  - Средозащитная зона
  - Зона рекреационного назначения с искусственными водоемами
  - Зона лесопарков
  - Зона рекреационного назначения
  - Зона военных объектов
- Каналы
- База отдыха, туристическая база
- Памятники природы**

экспликация условных обозначений

-  отдельно стоящий сити-пилон 1,2x1,8м, двухсторонний, площадь 4,32м<sup>2</sup>
-  отдельно стоящий щит 3x6 м, двухсторонний, площадь 36 м<sup>2</sup>
-  отдельно стоящий транспарант-перетяжка 6x0.6м, двухсторонний, площадь 7,2м<sup>2</sup>
-  отдельно стоящий щит 1x1м, двухсторонний, площадь 2 м<sup>2</sup>
-  отдельно стоящий щит 1,5x2м, двухсторонний, площадь 6 м<sup>2</sup>
-  отдельно стоящий щит 1,2x1.8м, двухсторонний, площадь 4,32 м<sup>2</sup>
-  отдельно стоящий щит 1,2x1.8м, односторонний, площадь 2,16 м<sup>2</sup>
-  номер дома
-  указатель километровой разметки
-  указатель направления
-  Зона размещения рекламных конструкций