ДОКУМЕНТАЦИЯ ПО ПЛАНИРОВКЕ ТЕРРИТОРИИ объекта регионального значения «Реконструкция автомобильной дороги Хороль - Реттиховка - Арсеньев на участке км 51 - км 71 в Приморском крае»

В том: проект межевания территории. Лист 1

Чертеж межевания территории.

М 1:2000

УТВЕРЖДЕНО
распоряжением
Администрации Приморского края
от _____ № _____

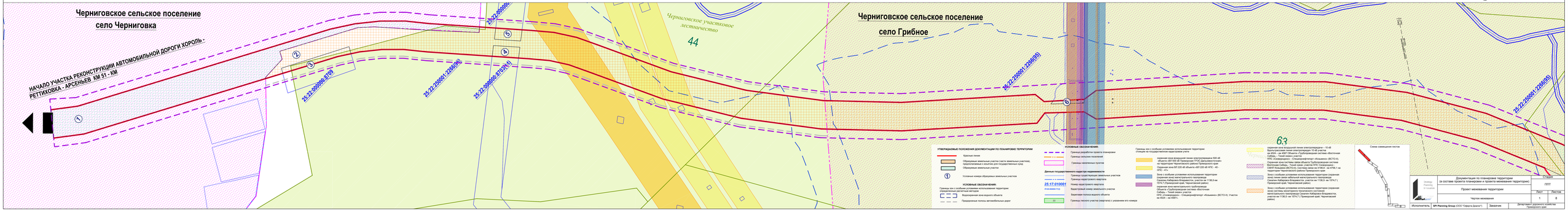

ДОКУМЕНТАЦИЯ ПО ПЛАНИРОВКЕ ТЕРРИТОРИИ объекта регионального значения «Реконструкция автомобильной дороги Хороль - Реттиховка - Арсеньев на участке км 51 - км 71 в Приморском крае»
II том- проект межевания территории. Лист 2

Чертеж межевания территории.

М 1:2000

УТВЕРЖДЕНО
распоряжением
Администрации Приморского края
от_____№_____

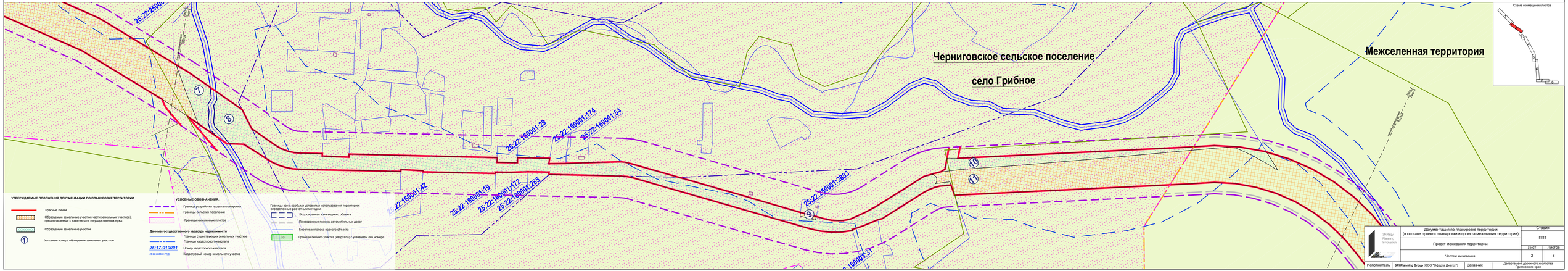

УТВЕРЖДАЕМЫЕ ПОЛОЖЕНИЯ ДОКУМЕНТАЦИИ ПО ПЛАНИРОВКЕ ТЕРРИТОРИИ

- Красные линии
- Образуемые земельные участки (части земельных участков), предполагаемые к изъятию для государственных нужд
- Образуемые земельные участки
- 1 — Условные номера образуемых земельных участков

УСЛОВНЫЕ ОБОЗНАЧЕНИЯ:

- Границы разработки проекта планировки
- Границы сельских поселений
- Границы населенных пунктов

Данные государственного кадастра недвижимости

- Границы существующих земельных участков
- Границы кадастрового квартала
- 25:17:010001 — Номер кадастрового квартала
- 25:05:000000:1122 — Кадастровый номер земельного участка

Границы зон с особыми условиями использования территории: определенные расчетным методом

- Водоохранная зона водного объекта
- Придорожные полосы автомобильных дорог
- Береговая полоса водного объекта
- 03 — Границы лесного участка (квартала) с указанием его номера

Strategy Planning Innovation	Документация по планировке территории (в составе проекта планировки и проекта межевания территории)	Стадия	
		ППТ	
	Проект межевания территории	Лист	Листов
	Чертеж межевания	2	8
Исполнитель	SPI Planning Group (ООО "Эффекта Диалог")	Заказчик	Департамент дорожного хозяйства Приморского края

ДОКУМЕНТАЦИЯ ПО ПЛАНИРОВКЕ ТЕРРИТОРИИ объекта регионального значения «Реконструкция автомобильной дороги Хороль - Реттиховка - Арсеньев на участке км 51 - км 71 в Приморском крае»

II том- проект межевания территории. Лист 3

Чертеж межевания территории.

М 1:2000

УТВЕРЖДЕНО
распоряжением
Администрации Приморского края
от_____№_____

УТВЕРЖДАЕМЫЕ ПОЛОЖЕНИЯ ДОКУМЕНТАЦИИ ПО ПЛАНИРОВКЕ ТЕРРИТОРИИ

- Красные линии
- Образуемые земельные участки (части земельных участков), предполагаемые к изъятию для государственных нужд
- Образуемые земельные участки
- ① Условные номера образуемых земельных участков

УСЛОВНЫЕ ОБОЗНАЧЕНИЯ:

- Граница разработки проекта планировки
- Границы сельских поселений
- Границы населенных пунктов

Данные государственного кадастра недвижимости

- Границы существующих земельных участков
- Границы кадастрового квартала
- 25:17:010001 Номер кадастрового квартала
- 25:00:000000:77(2) Кадастровый номер земельного участка

Границы зон с особыми условиями использования территории: определенные расчетным методом

- Водоохранная зона водного объекта
- Придорожные полосы автомобильных дорог
- Береговая полоса водного объекта
- 55 Границы лесного участка (квартала) с указанием его номера

Черниговское участковое лестничество

79

Лист 2
Лист3
линия совмещения листов

Лист 3
Лист 4
линия совмещения листов

Схема совмещения листов

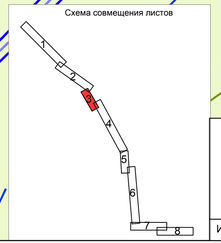

Strategy Planning Innovation	Документация по планировке территории (в составе проекта планировки и проекта межевания территории)	Стадия	
		ППТ	
	Проект межевания территории	Лист	Листов
	Чертеж межевания	3	8
Исполнитель	**SPI Planning Group** (ООО "Оферта Диалог")	Заказчик	Департамент дорожного хозяйства Приморского края

ДОКУМЕНТАЦИЯ ПО ПЛАНИРОВКЕ ТЕРРИТОРИИ объекта регионального значения «Реконструкция автомобильной дороги Хороль - Реттиховка - Арсеньев на участке км 51 - км 71 в Приморском крае»

В том- проект межевания территории. Лист 4

Чертеж межевания территории.

М 1:2000

УТВЕРЖДЕНО
распоряжением
Администрации Приморского края
от _____ № _____

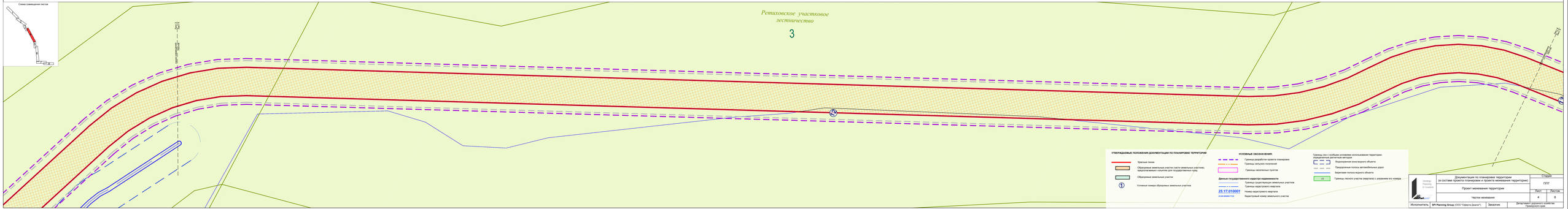

Заказчик Ростов Ярославль	Документация по планировке территории (в составе проекта планировки и проекта межевания территории)	Стадия	
		ГПТ	
	Проект межевания территории	Лист	Листов
	Чертеж межевания	4	8
Исполнитель	SPI Planning Group (ООО "Сфера Диалог")	Заказчик	Департамент дорожного хозяйства Приморского края

ДОКУМЕНТАЦИЯ ПО ПЛАНИРОВКЕ ТЕРРИТОРИИ объекта регионального значения «Реконструкция автомобильной дороги Хороль - Реттиховка - Арсеньев на участке км 51 - км 71 в Приморском крае»

II том- проект межевания территории. Лист 5

Чертеж межевания территории.

М 1:2000

УТВЕРЖДЕНО
распоряжением
Администрации Приморского края
от_____№_____

УТВЕРЖДАЕМЫЕ ПОЛОЖЕНИЯ ДОКУМЕНТАЦИИ ПО ПЛАНИРОВКЕ ТЕРРИТОРИИ

- Красные линии
- Образуемые земельные участки (части земельных участков), предполагаемые к изъятию для государственных нужд
- Образуемые земельные участки
- 1 — Условные номера образуемых земельных участков

УСЛОВНЫЕ ОБОЗНАЧЕНИЯ:

- Граница разработки проекта планировки
- Границы сельских поселений
- Границы населенных пунктов

Данные государственного кадастра недвижимости

- Границы существующих земельных участков
- Границы кадастрового квартала
- 25:17:010001 — Номер кадастрового квартала
- 25:00:000000:77(2) — Кадастровый номер земельного участка

Границы зон с особыми условиями использования территории: определенные расчетным методом

- Водоохранная зона водного объекта
- Придорожные полосы автомобильных дорог
- Береговая полоса водного объекта
- 55 — Границы лесного участка (квартала) с указанием его номера

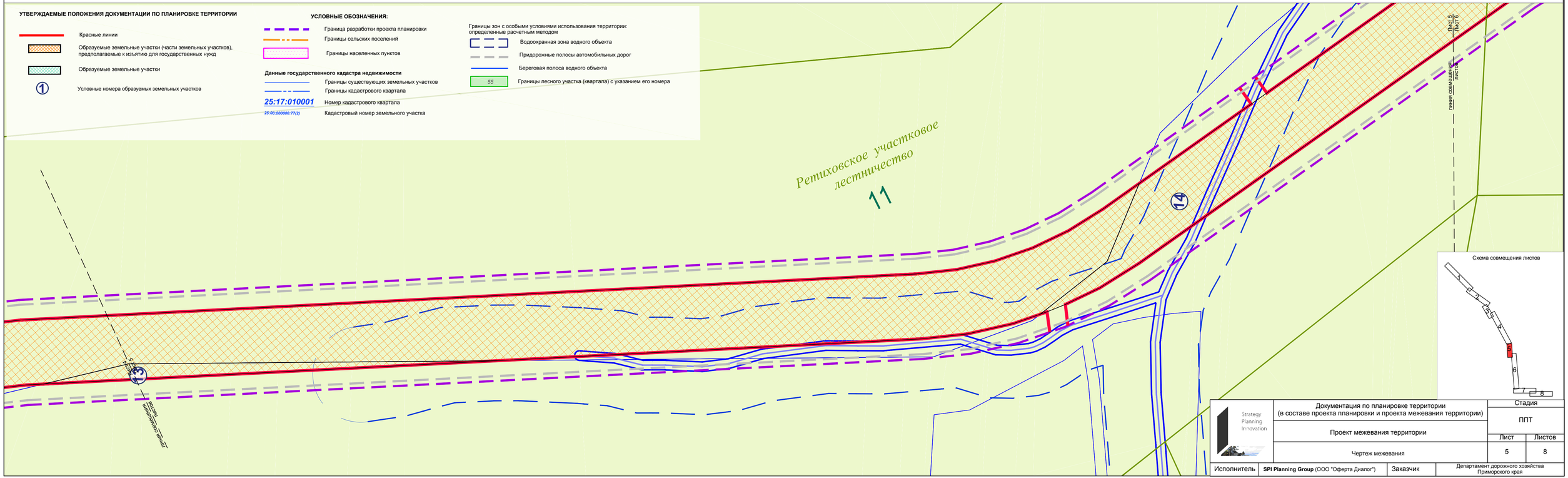

Strategy Planning Innovation	Документация по планировке территории (в составе проекта планировки и проекта межевания территории)	Стадия	
		ППТ	
	Проект межевания территории	Лист	Листов
	Чертеж межевания	5	8
Исполнитель	**SPI Planning Group** (ООО "Оферта Диалог")	Заказчик	Департамент дорожного хозяйства Приморского края

ДОКУМЕНТАЦИЯ ПО ПЛАНИРОВКЕ ТЕРРИТОРИИ объекта регионального значения «Реконструкция автомобильной дороги Хороль - Реттиковка - Арсеньев на участке км 51 - км 71 в Приморском крае»

II том- проект межевания территории. Лист 6

Чертеж межевания территории.

М 1:2000

Схема совмещения листов

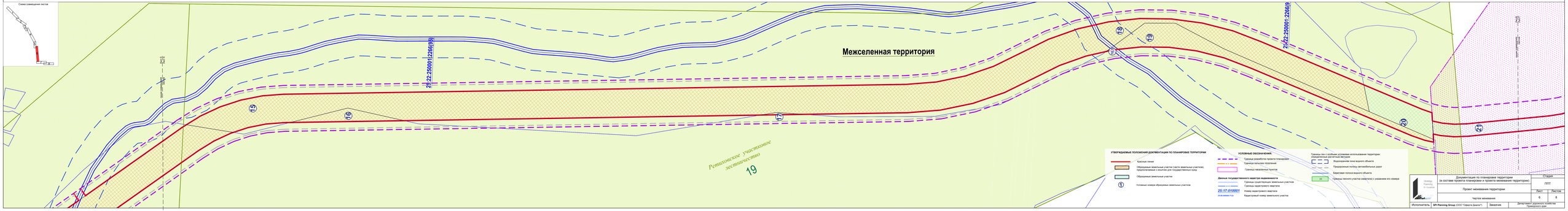

ДОКУМЕНТАЦИЯ ПО ПЛАНИРОВКЕ ТЕРРИТОРИИ объекта регионального значения «Реконструкция автомобильной дороги Хороль - Реттиховка - Арсеньев на участке км 51 - км 71 в Приморском крае»

II том- проект межевания территории. Лист 7

Чертеж межевания территории.

М 1:2000

УТВЕРЖДЕНО
распоряжением
Администрации Приморского края
от_____№_____

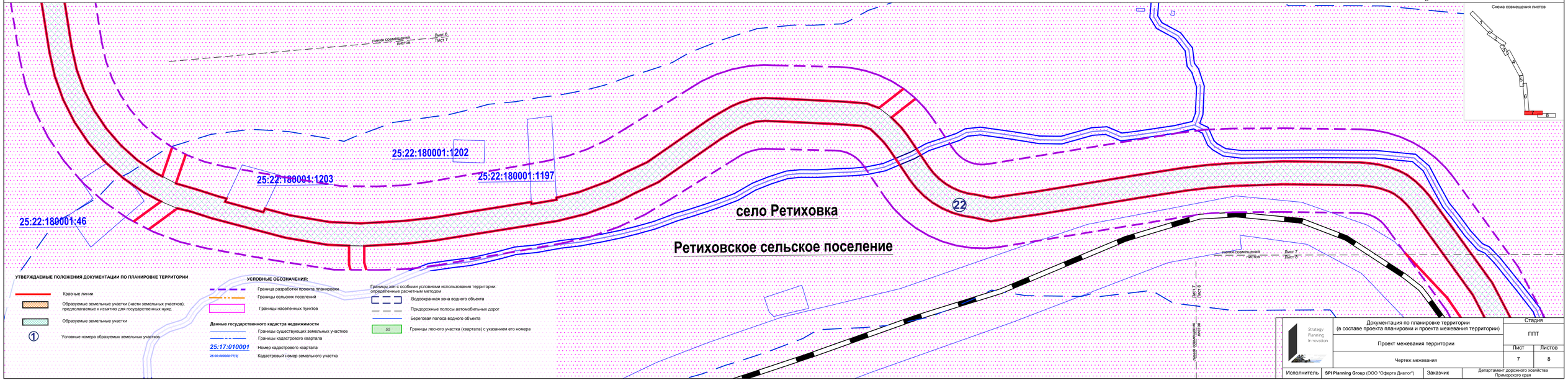

УТВЕРЖДАЕМЫЕ ПОЛОЖЕНИЯ ДОКУМЕНТАЦИИ ПО ПЛАНИРОВКЕ ТЕРРИТОРИИ

- Красные линии
- Образуемые земельные участки (части земельных участков), предполагаемые к изъятию для государственных нужд
- Образуемые земельные участки
- ① Условные номера образуемых земельных участков

УСЛОВНЫЕ ОБОЗНАЧЕНИЯ:

- Граница разработки проекта планировки
- Границы сельских поселений
- Границы населенных пунктов

Данные государственного кадастра недвижимости

- Границы существующих земельных участков
- Границы кадастрового квартала
- *25:17:010001* Номер кадастрового квартала
- *25:00:000000:77(2)* Кадастровый номер земельного участка

Границы зон с особыми условиями использования территории: определенные расчетным методом

- Водоохранная зона водного объекта
- Придорожные полосы автомобильных дорог
- Береговая полоса водного объекта
- 55 Границы лесного участка (квартала) с указанием его номера

Strategy Planning Innovation	Документация по планировке территории (в составе проекта планировки и проекта межевания территории)	Стадия	
		ППТ	
	Проект межевания территории	Лист	Листов
	Чертеж межевания	7	8
Исполнитель	**SPI Planning Group** (ООО "Оферта Диалог")	Заказчик	Департамент дорожного хозяйства Приморского края

ДОКУМЕНТАЦИЯ ПО ПЛАНИРОВКЕ ТЕРРИТОРИИ объекта регионального значения «Реконструкция автомобильной дороги Хороль - Реттиховка - Арсеньев на участке км 51 - км 71 в Приморском крае»

II том- проект межевания территории. Лист 8

Чертеж межевания территории.

М 1:2000

УТВЕРЖДЕНО
распоряжением
Администрации Приморского края
от_____№_____

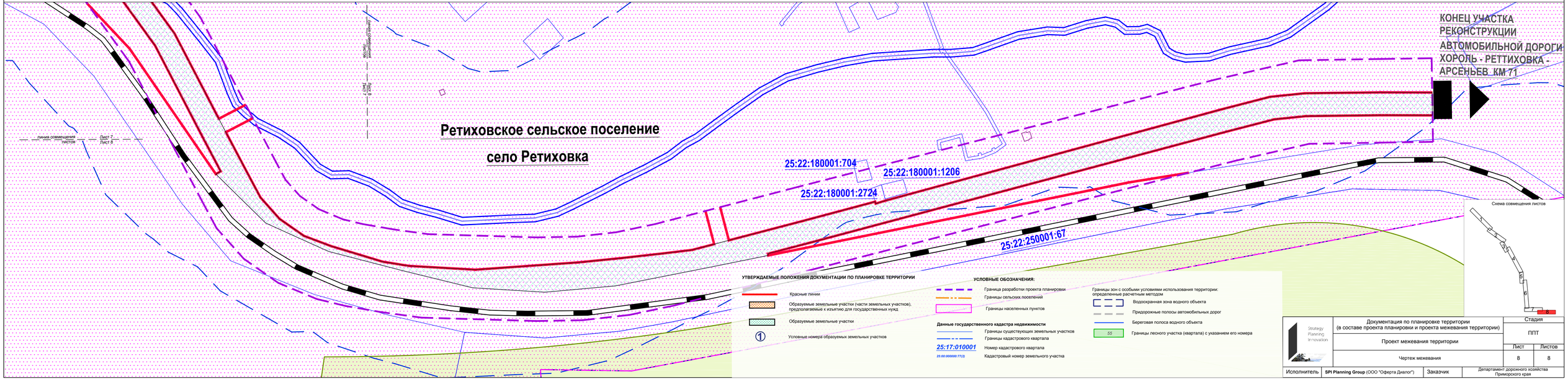

Strategy Planning Innovation	Документация по планировке территории (в составе проекта планировки и проекта межевания территории)	Стадия	
	Проект межевания территории	ППТ	
	Чертеж межевания	Лист 8	Листов 8
Исполнитель	**SPI Planning Group** (ООО "Оферта Диалог")	Заказчик	Департамент дорожного хозяйства Приморского края