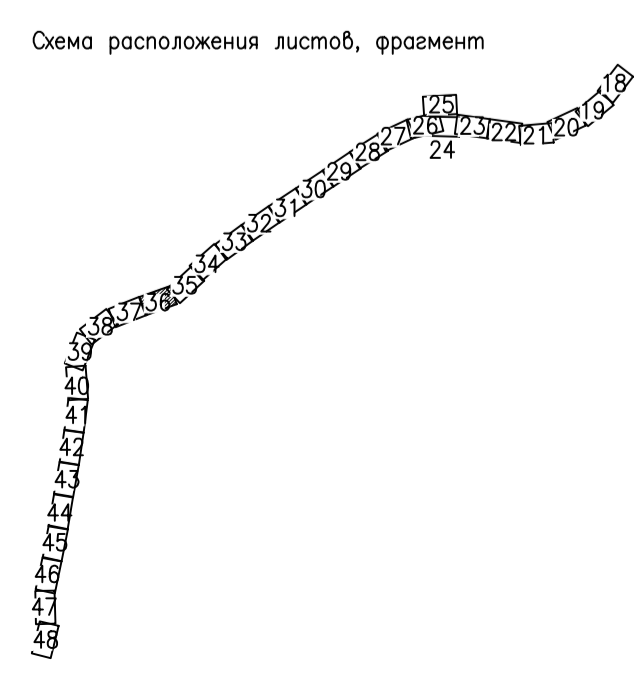


Линия соприкосновения с листом 35

Линия соприкосновения с листом 37



Условные обозначения границ

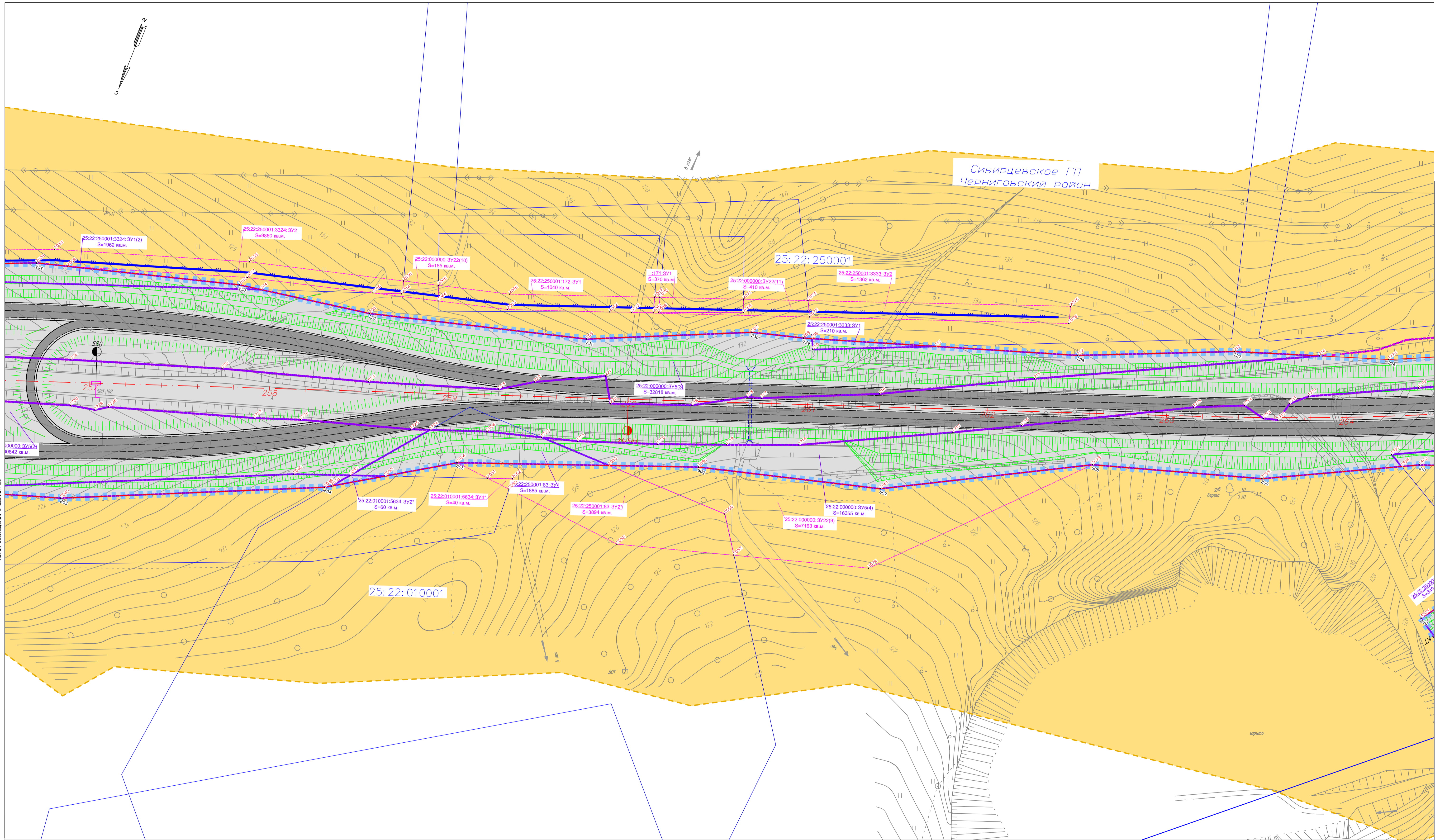
	границы зоны планируемого размещения объекта капитального строительства федерального значения
	красные линии, утвержденные в составе проекта планировки территории
	поборотные точки красных линий
	границы территории, в отношении которой осуществляется подготовка проекта планировки
	границы кадастровых кварталов, обозначения кадастрового квартала
	границы и кадастровые номера земельных участков, смежных с границами проектируемой полосы
	оси проектируемой трассы
	границы и кадастровый номер земельного участка, формирующего полосу отвода существующей автомобильной дороги
	границы и кадастровые номера существующих (образованных) земельных участков, расположенных отступаям для формирования полосы отвода автомобильной дороги
	границы и кадастровые номера (условные номера) образующих земельных участков, для размещения ОКС, а также не связанных с их размещением
	поборотные точки образующих земельных участков
	границы земельных участков по сведениям ЕГРН

Условные обозначения:

	проектируемая часть автомобильной дороги
	объяснительные остопошки
	взвозы
	проектируемый наземный пешеходный переход
	тропушоры
	проектируемая линия ВП
	сущестующая линия ВП
	подземная кабель связи существующий
	проектируемый шумозащитный экран
	проектируемые мостовые переходы
	проектируемые откосы
	проектируемая водопропускная труба
	защита старого русла
	проектируемая линия связи
Условные обозначения территориальных зон:	
	зона транспортной инфраструктуры
	зона земель лесного фонда
	зона земель сельскохозяйственного назначения
	прошведственная зона
	зона земель населенных пунктов

Примечания:
 1. Система координат: МСК 25, зона 2;
 2. Границы зон действия публичных сервитутов и границы объектов культурного и археологического наследия граница территории, в отношении которой осуществляется подготовка проекта планировки не пересекает.

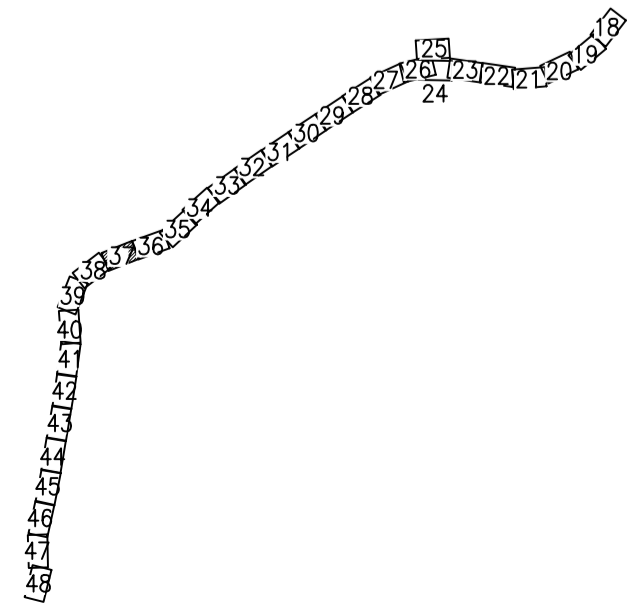
					ГК N10-17/ПИР-СПОЗУ				
					Строительство и реконструкция автомобильной дороги М-60 "Усури" от Хабаровска до Владивостока. Реконструкция автомобильной дороги А-370 "Усури" Хабаровск - Владивосток км 557 - км 591, Приморский край				
Изм.	Кол.уч.	Лист	№ док.	Подпись	Дата	Схема планировочной организации земельных участков, предназначенных для размещения объекта капитального строительства	Стация	Лист	Листов
Разроб.		Добавлено	А.Ф.		18.06.17		ПД	36	49
Проверил		Соткулий	М.Р.		18.06.17				
ГИП		Кружикова	Н. М.		18.06.17				
Масштаб 1:1000						ООО "ГИП"			
Формат А1									



Линия со смещением с расстоянием 36

Линия со смещением с расстоянием 36

Схема расположения листов, фрагмент

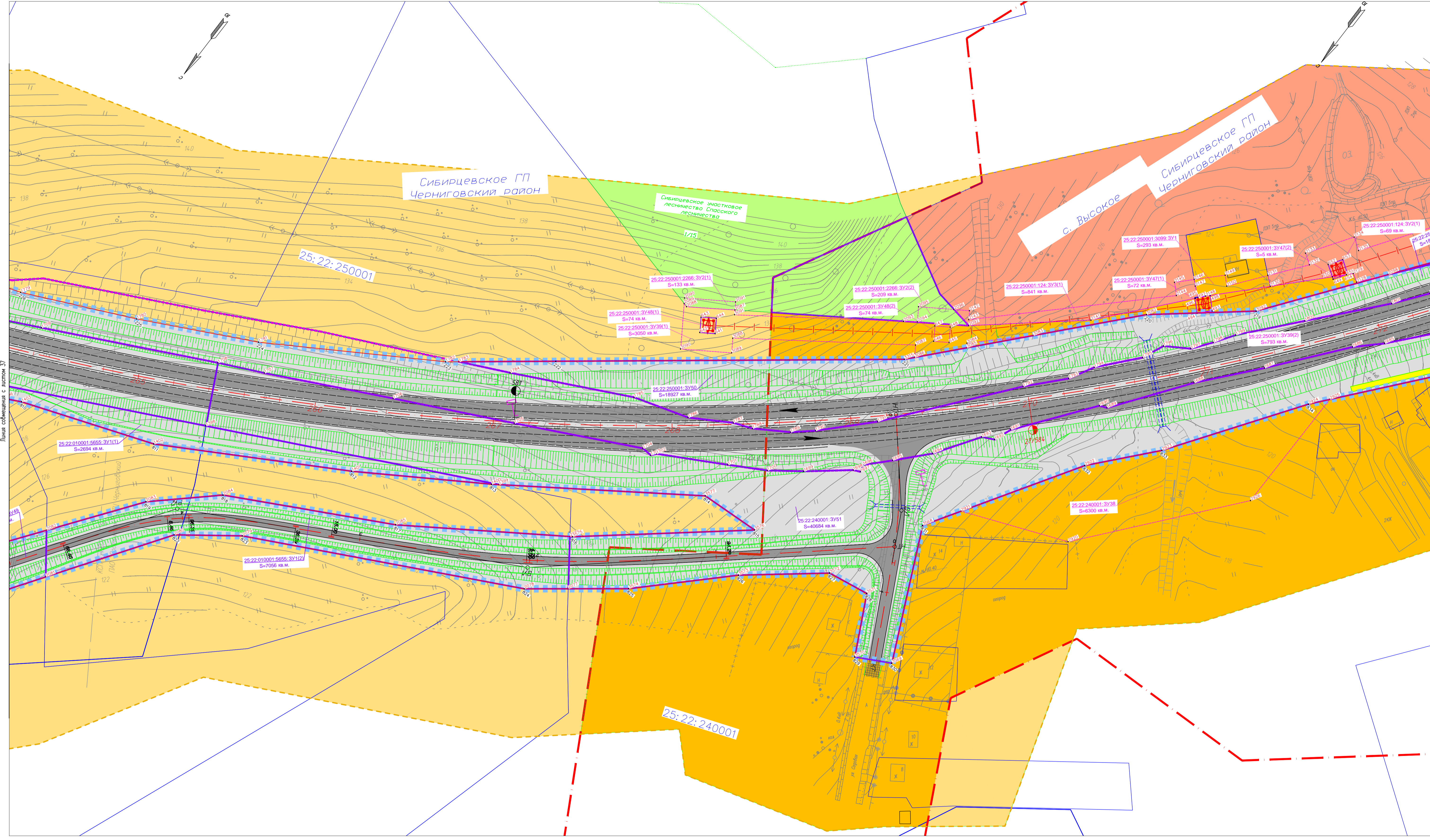


Условные обозначения границ	
	границы зоны планируемого размещения объекта капитального строительства федерального значения
	красные линии, утвержденные в составе проекта планировки территории
	поборотные точки красных линий
	границы территории, в отношении которой осуществляется подготовка проекта планировки
	границы кадастровых «кварталов», обозначения кадастрового квартала
	границы и кадастровые номера земельных участков, смежных с границами проектируемой полосы
	оси проектируемой трассы
	границы и кадастровый номер земельного участка, формирующего полосу отвода существующей автомобильной дороги
	границы и кадастровые номера существующих (образованных) земельных участков, расположенные отступаям для формирования полосы отвода автомобильной дороги
	границы и кадастровые номера (условные номера) образуемых земельных участков, для размещения ОКС, а также не связанных с их размещением
	поборотные точки образуемых земельных участков
	границы земельных участков по сведениям ЕГРН

Условные обозначения:	
	проектируемая часть автомобильной дороги
	объяснительные остопошки
	вазны
	проектируемый наземный пешеходный переход
	тропушора
	проектируемая линия ВП
	сущестующая линия ВП
	подземная кабель связи сущестующий
	проектируемый шумозоляционный экран
	проектируемые мостовые переходы
	проектируемые откосы
	проектируемая водопропускная труба
	защита старого русла
	проектируемая линия связи
Условные обозначения территориальных зон:	
	зона транспортной инфраструктуры
	зона земель лесного фонда
	зона земель сельскохозяйственного назначения
	прощедственная зона
	зона земель населенных пунктов

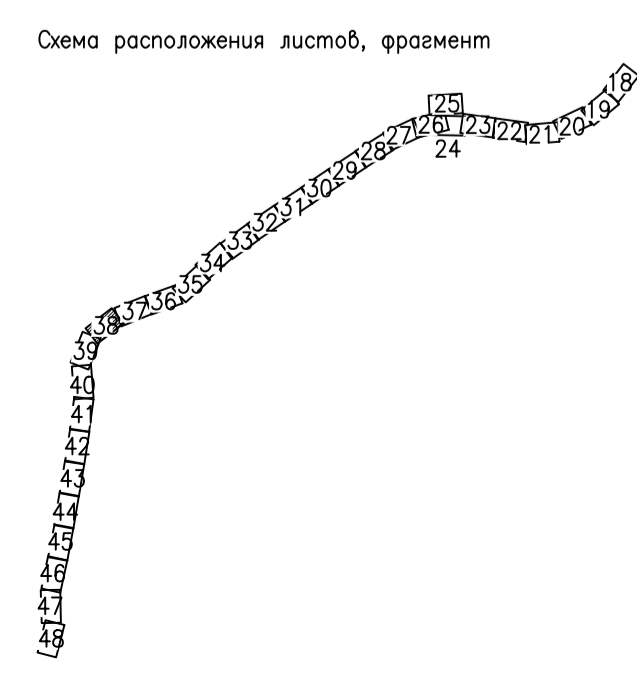
Примечания:
 1. Система координат: МСК 25, зона 2;
 2. Границы зон действия публичных сервитутов и границы объектов культурного и археологического наследия границы территории, в отношении которой осуществляется подготовка проекта планировки не пересекают.

ГК N10-17/ПИР-СПОЗУ					
Строительство и реконструкция автомобильной дороги М-60 "Усури" от Хабаровска до Владивостока. Реконструкция автомобильной дороги А-370 "Усури" Хабаровск - Владивосток км 557 - км 591, Приморский край					
Изм.	Кол.уч.	Лист	№ док.	Подпись	Дата
Разроб.	Доблетов А.Ф.		18.06.17		
Проверил	Самушкин М.Р.		18.06.17		
ГИП	Крулякова Н.М.		18.06.17		
Схема планировочной организации земельных участков, предназначенных для размещения объекта капитального строительства				Стадия	Лист
				ПД	37
Масштаб 1:1000				000 "ГИП"	



Линия сообщения с листом 37

Линия сообщения с листом 39



Условные обозначения границ:

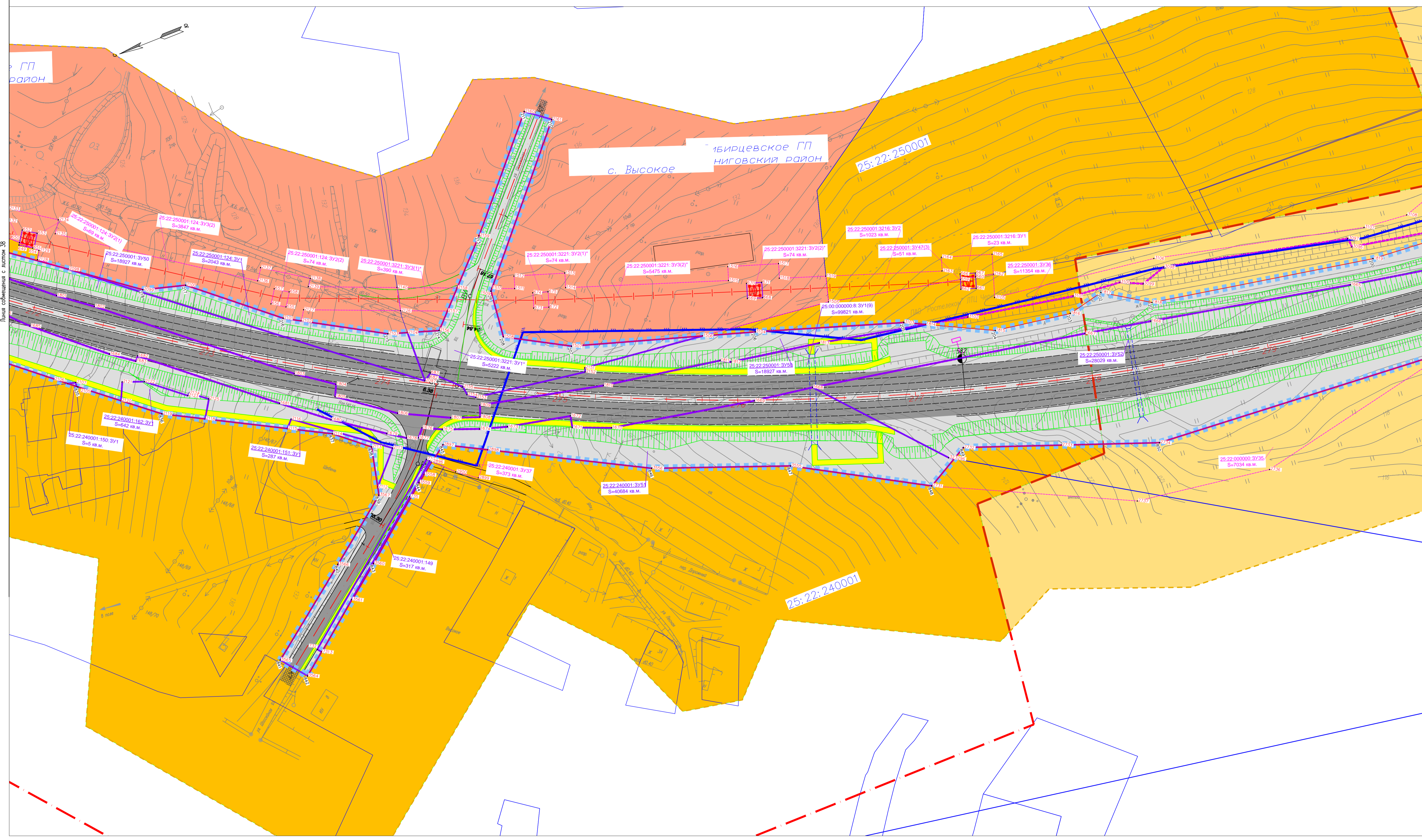
	границы зоны планируемого размещения объекта капитального строительства федерального значения
	красные линии, утвержденные в составе проекта планировки территории
	поборотные точки красных линий
	границы территории, в отношении которой осуществляется подготовка проекта планировки
	границы кадастровых кварталов, обозначения кадастрового квартала
	границы и кадастровые номера земельных участков, смежных с границами проектируемой полосы
	границы и кадастровый номер земельного участка, формирующего полосу отвода существующей автомобильной дороги
	границы и кадастровые номера существующих (образованных) земельных участков, расположенные отступаям для формирования полосы отвода автомобильной дороги
	границы и кадастровые номера (условные номера) образуемых земельных участков, для размещения ОКС, а также не связанных с их размещением
	поборотные точки образуемых земельных участков
	границы земельных участков по сведениям ЕГРН

Условные обозначения:

	проектируемая часть автомобильной дороги
	областные остопошки
	вазон
	проектируемый надземный пешеходный переход
	тропушора
	проектируемая линия ВП
	сущестующая линия ВП
	полосная кабель связи сущестующий
	проектируемый шумозоляционный экран
	проектируемые мостовые переходы
	проектируемые откосы
	проектируемая водопропускная труба
	защита старого русла
	проектируемая линия связи
Условные обозначения территориальных зон:	
	зона транспортной инфраструктуры
	зона земель лесного фонда
	зона земель сельскохозяйственного назначения
	прошведственная зона
	зона земель населенных пунктов

Примечания:
 1. Система координат: МСК 25, зона 2;
 2. Границы зон действия публичных сервитутов и границы объектов культурного и археологического наследия границы территории, в отношении которой осуществляется подготовка проекта планировки не пересекают.

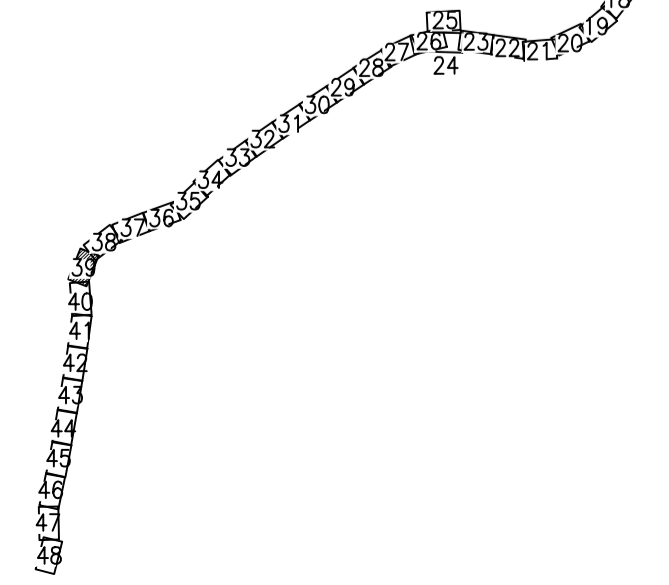
ГК N10-17/ПИР-СПОЗУ				
Строительство и реконструкция автомобильной дороги М-60 "Усури" от Хабаровска до Владивостока. Реконструкция автомобильной дороги А-370 "Усури" Хабаровск - Владивосток км 557 - км 591, Приморский край				
Изм.	Кол.уч.	Лист	№ док.	Дата
Разроб.	Добавляев А.Ф.			18.06.17
Проверил	Самуилин М.Р.			18.06.17
ГИП	Крулякова Н.М.			18.06.17
Схема планировочной организации земельных участков, предназначенных для размещения объекта капитального строительства				
Масштаб 1:1000		Стация ПД	Лист 38	Листов 49
ООО "ГИП"				



Линия сообщения с листом 38

Линия сообщения с листом 40

Схема расположения листов, фрагмент

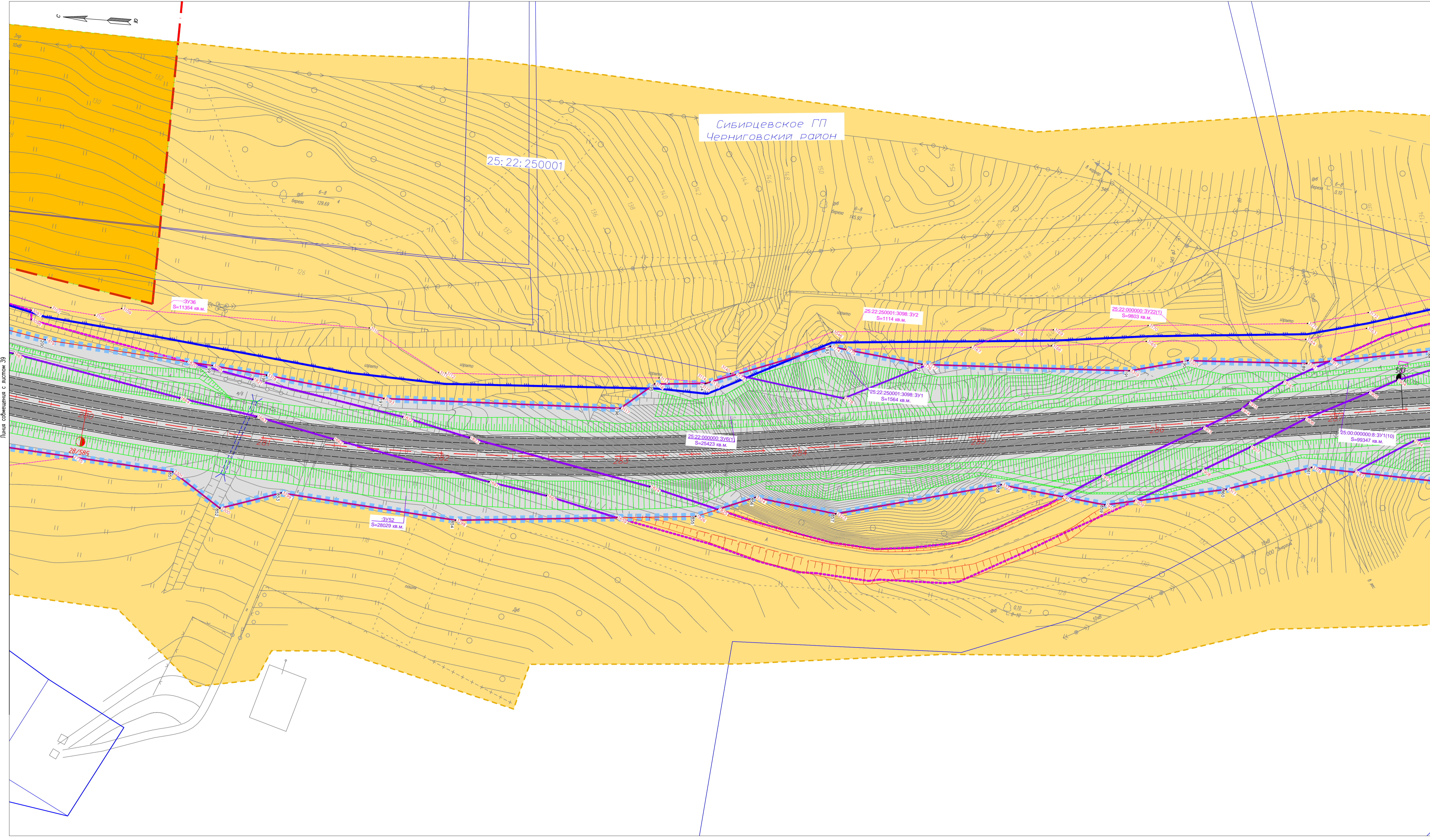


Условные обозначения границ	
	границы зоны планируемого размещения объекта капитального строительства федерального значения
	красные линии, утвержденные в составе проекта планировки территории
	поборотные точки красных линий
	границы территории, в отношении которой осуществляется подготовка проекта планировки
	границы кадастровых кварталов, обозначения кадастрового квартала
	границы и кадастровые номера земельных участков, смежных с границами проектируемой полосы
	границы и кадастровый номер земельного участка, формирующего полосу отвода существующей автомобильной дороги
	границы и кадастровые номера существующих (образованных) земельных участков, расположенных отступаями для формирования полосы отвода автомобильной дороги
	границы и кадастровые номера (условные номера) образуют земельных участков, для размещения ОКС, а также не связанных с их размещением
	поборотные точки образуют земельных участков
	границы земельных участков по сведениям ЕГРН

Условные обозначения:	
	проектируемая часть автомобильной дороги
	объездные полосы
	взвоз
	проектируемый наземный пешеходный переход
	тропушка
	проектируемая линия ВЛ
	существующая линия ВЛ
	подземная кабель связи существующий
	проектируемый шумозащитный экран
	проектируемые мостовые переходы
	проектируемые откосы
	проектируемая водопроводная труба
	защита старого русла
	проектируемая линия связи
Условные обозначения территориальных зон:	
	зона транспортной инфраструктуры
	зона земель лесного фонда
	зона земель сельскохозяйственного назначения
	промышленная зона
	зона земель населенных пунктов

Примечания:
 1. Система координат: МСК 25, зона 2;
 2. Границы зон действия публичных сервитутов и границы объектов культурного и археологического наследия территории, в отношении которой осуществляется подготовка проекта планировки не пересекают.

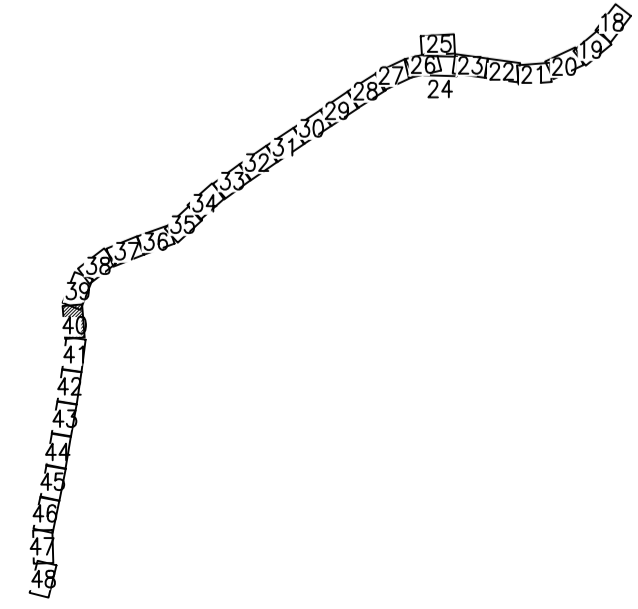
ГК N10-17/ПИР-СПОЗУ					
Строительство и реконструкция автомобильной дороги М-60 "Усури" от Хабаровска до Владивостока. Реконструкция автомобильной дороги А-370 "Усури" Хабаровск - Владивосток км 557 - км 591, Приморский край					
Изм.	Кол.уч.	Лист	№ док.	Подпись	Дата
Разроб.	Добеляев А.Ф.				18.06.17
Проверил	Самуилов М.Р.				18.06.17
ГИП	Кружкова Н.М.				18.06.17
Объект: Схема планировочной организации земельных участков, предназначенных для размещения объекта капитального строительства				Стадия	Лист
Масштаб: 1:1000				ПД	39 / 49
				ООО "ГИП"	



Линия собщения с листом 39

Линия собщения с листом 41

Схема расположения листов, фрагмент

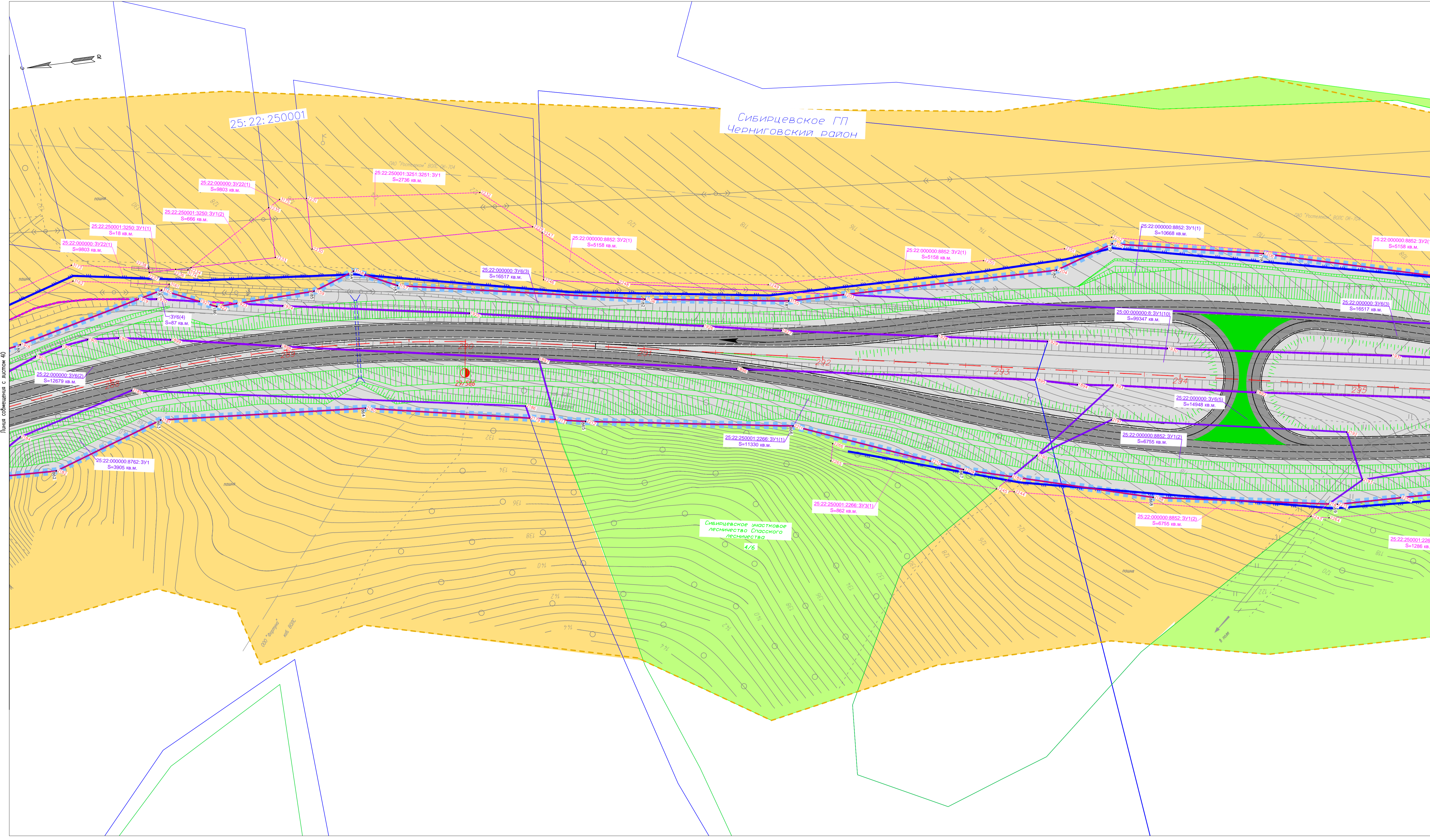


Условные обозначения границ	
	границы зоны планируемого размещения объекта капитального строительства федерального значения
	красные линии, утвержденные в составе проекта планировки территории
	поборотные точки красных линий
	границы территории, в отношении которой осуществляется подготовка проекта планировки
	границы кадастровых кварталов, обозначения кадастрового квартала
	границы и кадастровые номера земельных участков, смежных с границами проектируемой полосы
	оси проектируемой трассы
	границы и кадастровые номера земельного участка, формирующего полосу отвода существующей автомобильной дороги
	границы и кадастровые номера существующих (образованных) земельных участков, расположенных отбойниках для формирования полосы отвода автомобильной дороги
	границы и кадастровые номера (условные номера) образующих земельных участков, для размещения ОКС, а также не связанных с их размещением
	поборотные точки образующих земельных участков
	границы земельных участков по сведениям ЕГРН

Условные обозначения:	
	проезжая часть автомобильной дороги
	объездные остопожки
	вазны
	проектируемый наземный пешеходный переход
	тропушка
	проектируемая линия ВП
	существующая линия ВП
	подземная кабель связи существующий
	проектируемый шумозащитный экран
	проектируемые мостовые переходы
	проектируемые откосы
	проектируемая водоразлучная труба
	защита старого русла
	проектируемая линия связи
Условные обозначения территориальных зон:	
	зона транспортной инфраструктуры
	зона земель лесного фонда
	зона земель сельскохозяйственного назначения
	продовольственная зона
	зона земель населенных пунктов

Примечания:
 1. Система координат МСК 25, зона 2;
 2. Границы зон действия публичных сервитутов и границы объектов культурного и археологического наследия границы территории, в отношении которой осуществляется подготовка проекта планировки не пересекают.

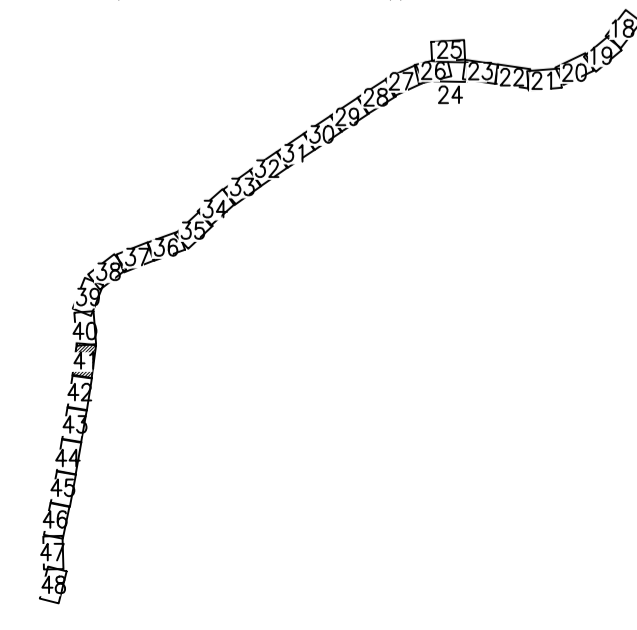
ГК N10-17/ПИР-СПОЗУ							
Строительство и реконструкция автомобильной дороги М-60 "Усури" от Хабаровска до Владивостока. Реконструкция автомобильной дороги А-370 "Усури" Хабаровск - Владивосток км 557 - км 591, Приморский край							
Изм.	Кол.уч.	Лист	№ док.	Подпись	Дата		
Разроб.	Добавляев А.Ф.				18.06.17		
Проверил	Самуилов М.Р.				18.06.17		
ГИП	Кружкова Н.М.				18.06.17		
Схема планировочной организации земельных участков, предназначенных для размещения объекта капитального строительства					Стадия	Лист	Листов
					ПД	40	49
Масштаб 1:1000					000 "ГИП"		



Листа собрания с листом 40

Листа собрания с листом 42

Схема расположения листов, фрагмент

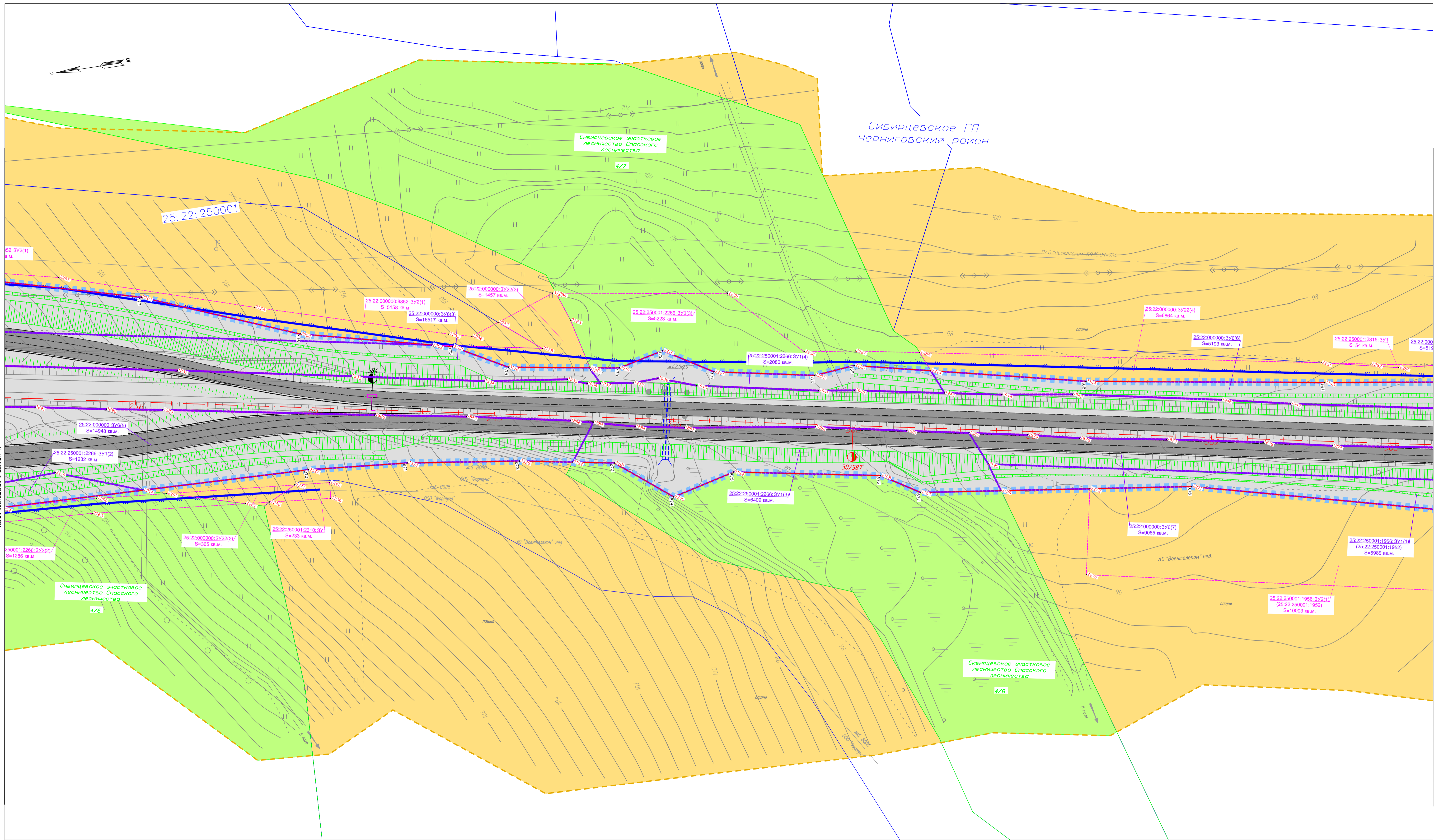


Условные обозначения границ	
	границы зоны планируемого размещения объекта капитального строительства федерального значения
	красные линии, утвержденные в составе проекта планировки территории
	поборотные точки красных линий
	границы территории, в отношении которой осуществляется подготовка проекта планировки
	границы кадастровых объектов, обозначения кадастрового объекта
	границы и кадастровые номера земельных участков, смежных с границами проектируемой полосы
	границы и кадастровый номер земельного участка, формирующего полосу отвода существующей автомобильной дороги
	границы и кадастровые номера существующих (образованных) земельных участков, расположенных отступаям для формирования полосы отвода автомобильной дороги
	границы и кадастровые номера (условные номера) образумых земельных участков, для размещения ОКС, а также не связанных с их размещением
	поборотные точки образумых земельных участков
	границы земельных участков по сведениям ЕГРН

Условные обозначения:	
	проектируемая часть автомобильной дороги
	обусловные остановки
	вазон
	проектируемый наземный пешеходный переход
	тропушка
	проектируемая линия ВП
	существующая линия ВП
	подземная кабель связи существующий
	проектируемый шумозащитный экран
	проектируемые мостовые переходы
	проектируемые откосы
	проектируемая водоразлучная труба
	защита старого русла
	проектируемая линия связи
Условные обозначения территориальных зон:	
	зона транспортной инфраструктуры
	зона земель лесного фонда
	зона земель сельскохозяйственного назначения
	продовольственная зона
	зона земель населенных пунктов

Примечания:
 1. Система координат: МСК 25, зона 2;
 2. Границы зон действия публичных сервитуттов и границы объектов культурного и археологического наследия границы территории, в отношении которой осуществляется подготовка проекта планировки не пересекают.

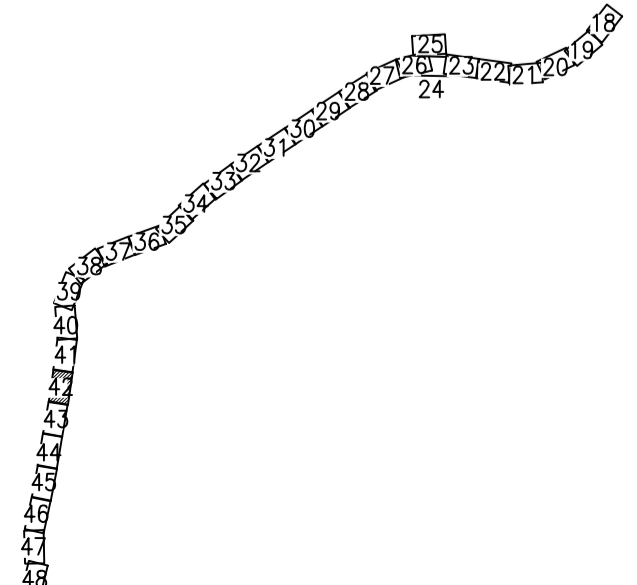
ГК N10-17/ПИР-СПОЗУ					
Строительство и реконструкция автомобильной дороги М-60 "Усури" от Хабаровска до Владивостока. Реконструкция автомобильной дороги А-370 "Усури" Хабаровск - Владивосток км 557 - км 591, Приморский край					
Изм.	Кол.уч.	Лист	№ док.	Подпись	Дата
Разроб.	Доблетов А.Ф.				18.06.17
Проверил	Самушкин М.Р.				18.06.17
ГИП	Кружкова Н.М.				18.06.17
Схема планировочной организации земельных участков, предназначенных для размещения объекта капитального строительства			Стадия	Лист	Листов
			ПД	41	49
Масштаб 1:1000			ООО "ГИП"		
Формат А1					



Листа объединена с листом 41

Листа объединена с листом 43

Схема расположения листов, фрагмент

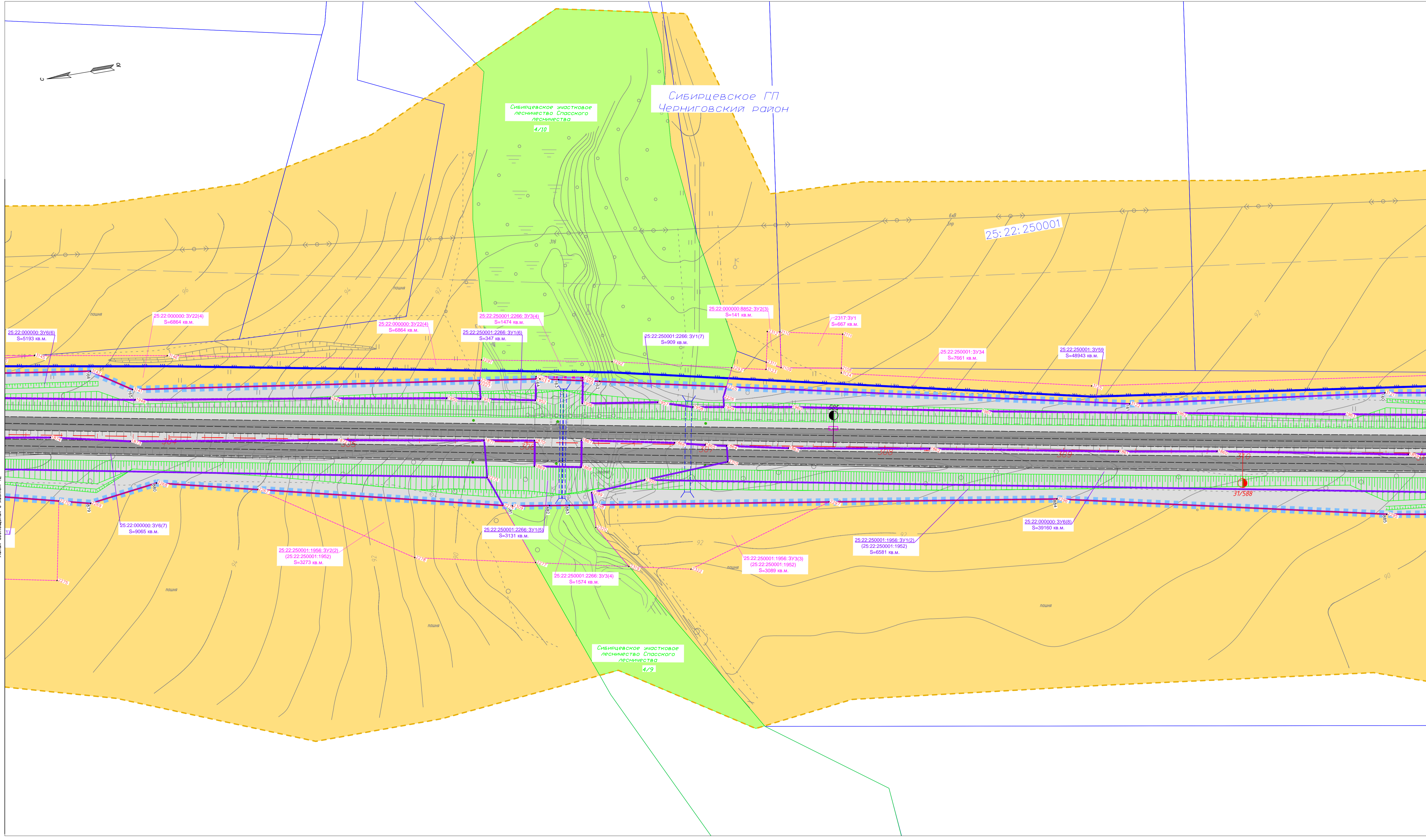


Условные обозначения границ	
	границы зоны планируемого размещения объекта капитального строительства федерального значения
	красные линии, утвержденные в составе проекта планировки территории
	поборотные точки красных линий
	границы территории, в отношении которой осуществляется подготовка проекта планировки
	границы кадастровых участков, обозначения кадастрового участка
	границы и кадастровые номера земельных участков, смежных с границами проектируемой полосы
	оси проектируемой трассы
	границы и кадастровый номер земельного участка, формирующего полосу отвода существующей автомобильной дороги
	границы и кадастровые номера существующих (образованных) земельных участков, расположенных отступаям для формирования полосы отвода автомобильной дороги
	границы и кадастровые номера (условные номера) образующих земельных участков, для размещения ОКС, а также не связанных с их размещением
	поборотные точки образующих земельных участков
	границы земельных участков по сведениям ЕГРН

Условные обозначения:	
	проектируемая часть автомобильной дороги
	объездные автомобильные дороги
	взвозы
	проектируемый надземный пешеходный переход
	тропушка
	проектируемая линия ВП
	существующая линия ВП
	подземная кабель связи существующий
	проектируемый шумозащитный экран
	проектируемые мостовые переходы
	проектируемые откосы
	проектируемая водопроводная труба
	защита старого русла
	проектируемая линия связи
Условные обозначения территориальных зон:	
	зона транспортной инфраструктуры
	зона земель лесного фонда
	зона земель сельскохозяйственного назначения
	продовольственная зона
	зона земель населенных пунктов

Примечания:
 1. Система координат: МСК 25, зона 2;
 2. Границы зон действия публичных сервитутов и границы объектов культурного и археологического наследия границы территории, в отношении которой осуществляется подготовка проекта планировки не пересекает.

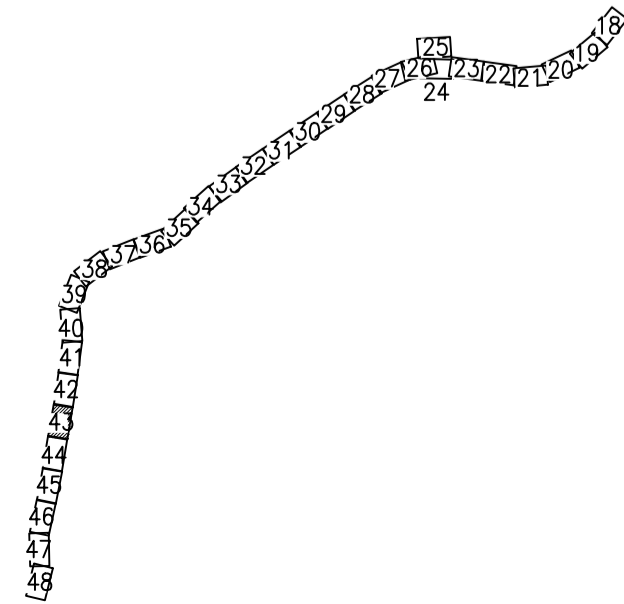
ГК N10-17/ПИР-СПОЗУ					
Строительство и реконструкция автомобильной дороги М-60 "Уссури" от Хабаровска до Владивостока. Реконструкция автомобильной дороги А-370 "Уссури" Хабаровск - Владивосток км 557 - км 591, Приморский край					
Изм.	Кол.уч.	Лист	№ док.	Подпись	Дата
Разроб.	Давлетбаев А.Ф.		18.06.17		
Проверил	Самуилкин М.Р.		18.06.17		
ГИП	Кружкова Н.М.		18.06.17		
Схема планировочной организации земельных участков, предназначенных для размещения объекта капитального строительства				Стадия	Лист
				ПД	42
				Листов	49
Масштаб 1:1000				ООО "ГИП"	
Формат А1					



Листа сдвигается с листом 42

Листа сдвигается с листом 44

Схема расположения листов, фрагмент

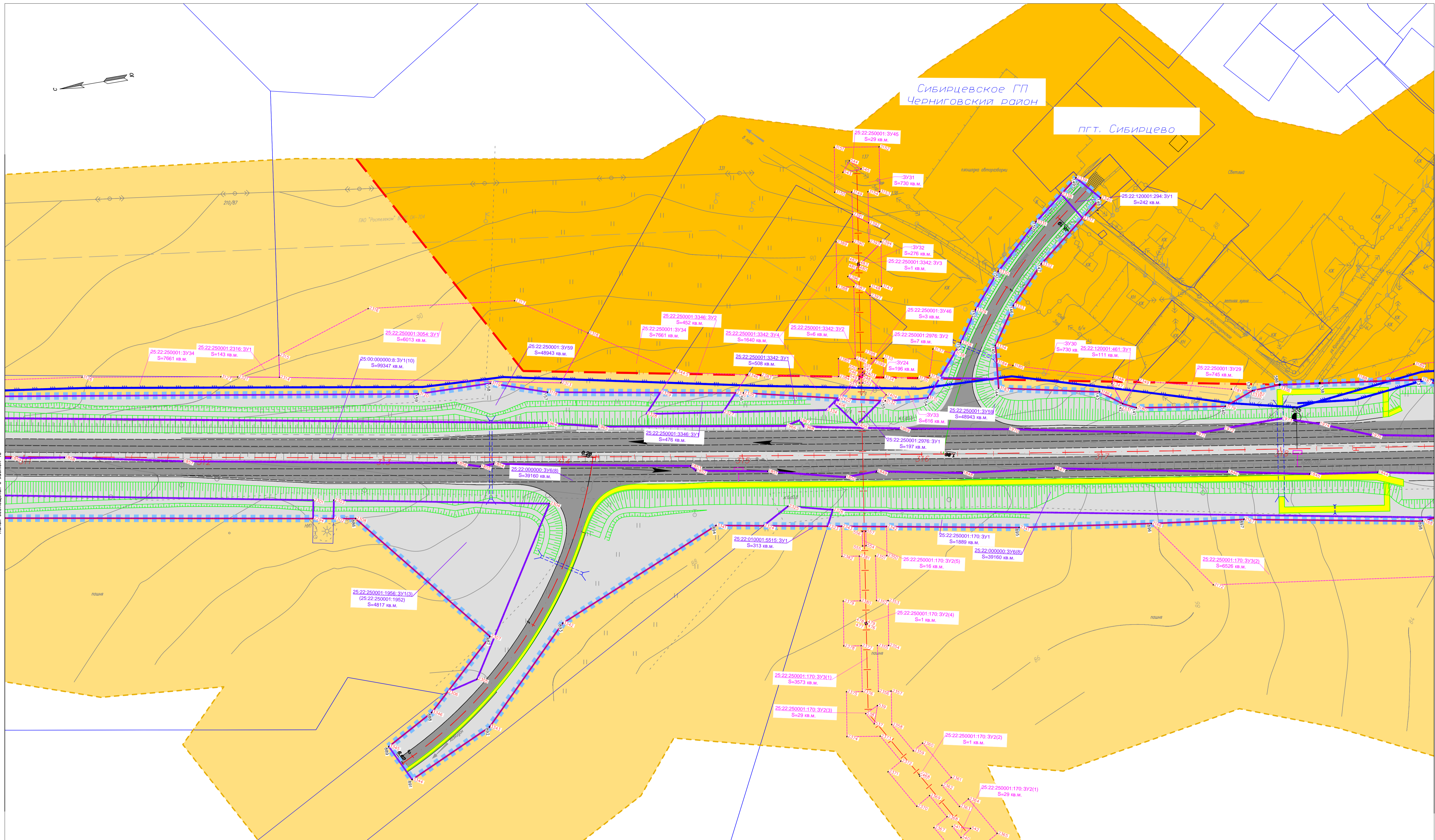


Условные обозначения границ	
	границы зоны планируемого размещения объекта капитального строительства федерального значения
	красные линии, утвержденные в составе проекта планировки территории
	поборотные точки красных линий
	границы территории, в отношении которой осуществляется подготовка проекта планировки
	границы кадастровых объектов, обозначения кадастрового объекта
	границы и кадастровые номера земельных участков, смежных с границами проектируемой полосы
	границы и кадастровый номер земельного участка, формирующего полосу отвода существующей автомобильной дороги
	границы и кадастровые номера существующих (образованных) земельных участков, расположенных отступаям для формирования полосы отбора автомобильной дороги
	границы и кадастровые номера (условные номера) образуемых земельных участков, для размещения ОКС, а также не связанных с их размещением
	поборотные точки образуемых земельных участков
	границы земельных участков по сведениям ЕГРН

Условные обозначения:	
	проезжая часть автомобильной дороги
	обочинные полосы
	взвоз
	проектируемый наземный пешеходный переход
	тропушка
	проектируемая линия ВЛ
	существующая линия ВЛ
	подземная кабель связи существующий
	проектируемый шумозащитный экран
	проектируемые мостовые переходы
	проектируемые откосы
	проектируемая водопроводная труба
	защита старого русла
	проектируемая линия связи
Условные обозначения территориальных зон:	
	зона транспортной инфраструктуры
	зона земель лесного фонда
	зона земель сельскохозяйственного назначения
	продовольственная зона
	зона земель населенных пунктов

Примечания:
 1. Система координат МСК 25, зона 2;
 2. Границы зон действия публичных сервитутов и границы объектов культурного и археологического наследия граница территории, в отношении которой осуществляется подготовка проекта планировки не пересекает.

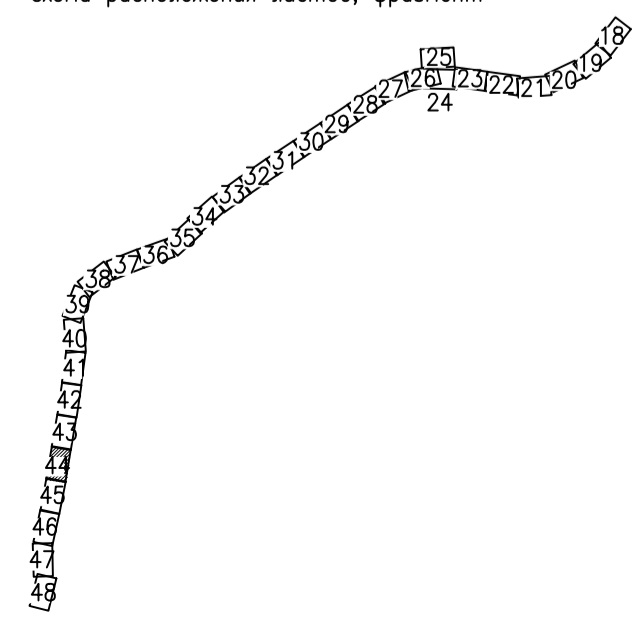
ГК N10-17/ПИР-СПОЗУ						Стация		
Строительство и реконструкция автомобильной дороги М-60 "Усури" от Хабаровска до Владивостока. Реконструкция автомобильной дороги А-370 "Усури" Хабаровск - Владивосток км 557 - км 591, Приморский край						Лист		
Изм.	Кол.уч.	Лист	№ док.	Подпись	Дата	Лист	Листов	
Разроб.	Добавляев А.Ф.				18.06.17	43	49	
Проверил	Самуилин М.Р.				18.06.17			
ГИП	Крулякова Н.М.				18.06.17			
Масштаб 1:1000						ООО "ГИП"		



Листа собрания с листом 43

Листа собрания с листом 45

Схема расположения листов, фрагмент

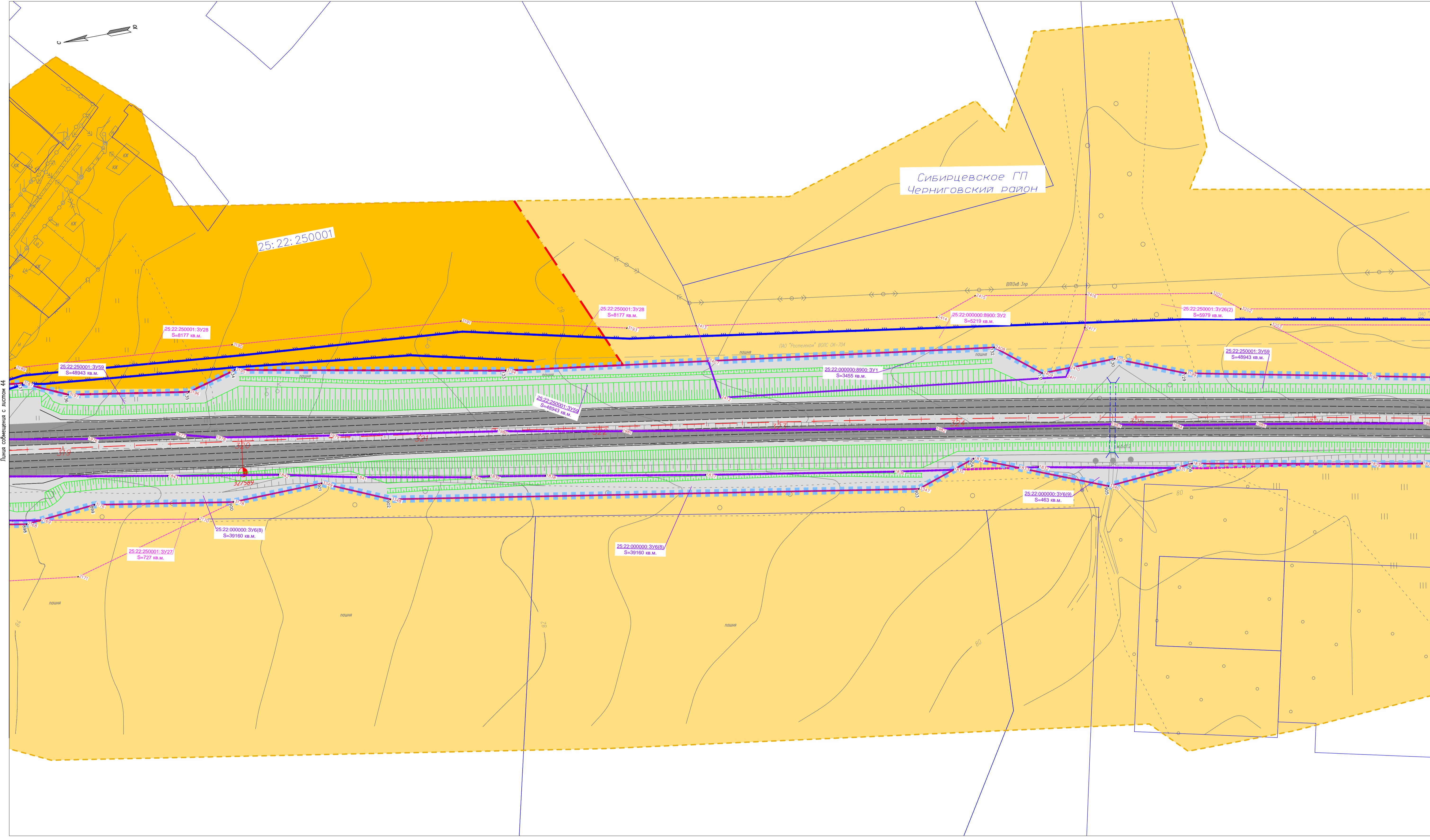


Условные обозначения границ	
	границы зоны планирования размещения объекта капитального строительства федерального значения
	красные линии, утвержденные в составе проекта планировки территории
	поборотные точки красных линий
	границы территории, в отношении которой осуществляется подготовка проекта планировки
	границы кадастровых кварталов, обозначения кадастрового квартала
	границы и кадастровые номера земельных участков, смежных с границами проектируемой полосы
	границы и кадастровые номера земельных участков, формирующего полосу отвода существующей автомобильной дороги
	границы и кадастровые номера существующих (образованных) земельных участков, расположенных отступая от формирования полосы отвода автомобильной дороги
	границы и кадастровые номера (условные номера) образующих земельных участков, для размещения ОК, а также не связанных с их размещением
	поборотные точки образующих земельных участков
	границы земельных участков по сведениям ЕГРН

Условные обозначения:	
	проектируемая часть автомобильной дороги
	объяснительные отметки
	вазны
	проектируемый надземный пешеходный переход
	тропушка
	проектируемая линия ВЛ
	существующая линия ВЛ
	подземная кабель связи существующий
	проектируемый шумозащитный экран
	проектируемые мостовые переходы
	проектируемые откосы
	проектируемая водопропускная труба
	защита старого русла
	проектируемая линия связи
Условные обозначения территориальных зон:	
	зона транспортной инфраструктуры
	зона земель лесного фонда
	зона земель сельскохозяйственного назначения
	прошведственная зона
	зона земель населенных пунктов

Примечания:
 1. Система координат: МСК 25, зона 2;
 2. Границы зон действия публичных сервитютов и границы объектов культурного и археологического наследия границы территории, в отношении которой осуществляется подготовка проекта планировки не пересекает.

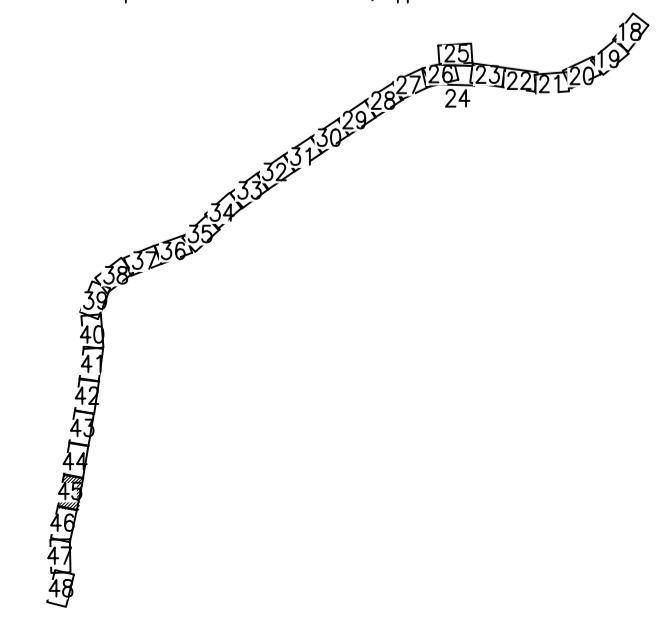
ГК N10-17/ПИР-СПОЗУ												
Строительство и реконструкция автомобильной дороги М-60 "Уссури" от Хабаровска до Владивостока. Реконструкция автомобильной дороги А-370 "Уссури" Хабаровск - Владивосток км 557 - км 591, Приморский край												
Изм.	Кол.уч.	Лист	№ док.	Подпись	Дата	Схема планировочной организации земельных участков, предназначенных для размещения объекта капитального строительства	Стадия	Лист	Листов			
Разроб.	Добавляев А.Ф.	18.06.17								ПД	44	49
Проверил	Самуилов М.Р.	18.06.17										
ГП	Кружкова Н.М.	18.06.17										
Масштаб 1:1000						ООО "ГИП"						



Листа совмещения с листом 44

Листа совмещения с листом 46

Схема расположения листов, фрагмент



Условные обозначения границ	
	границы зоны планируемого размещения объекта капитального строительства федерального значения
	красные линии, утвержденные в составе проекта планировки территории
	поборотные точки красных линий
	границы территории, в отношении которой осуществляется подготовка проекта планировки
	границы кадастровых объектов, обозначения кадастрового квартала
	границы и кадастровые номера земельных участков, смежных с границами проектируемой полосы
	границы и кадастровый номер земельного участка, формирующего полосу
	полоса существующей автомобильной дороги
	границы и кадастровые номера существующих (образованных) земельных участков, расположенных по сторонам для формирования полосы отбора автомобильной дороги
	границы и кадастровые номера (условные номера) образуемых земельных участков, для размещения ОКС, а также не связанных с их размещением
	поборотные точки образуемых земельных участков
	границы земельных участков по сведениям ЕГРН

Условные обозначения:	
	проектируемая часть автомобильной дороги
	объездные дорожки
	вазаны
	проектируемый наземный пешеходный переход
	тропушка
	проектируемая линия ВЛ
	существующая линия ВЛ
	подземная кабель связи существующий
	проектируемый шумозащитный экран
	проектируемые мостовые переходы
	проектируемые откосы
	проектируемая водопроводная труба
	защита старого русла
	проектируемая линия связи
Условные обозначения территориальных зон:	
	зона транспортной инфраструктуры
	зона земель лесного фонда
	зона земель сельскохозяйственного назначения
	прошведская зона
	зона земель населенных пунктов

Примечания:
 1. Система координат: МСК 25, зона 2;
 2. Границы зон действия публичных сервитутов и границы объектов культурного и археологического наследия границы территории, в отношении которой осуществляется подготовка проекта планировки не пересекает.

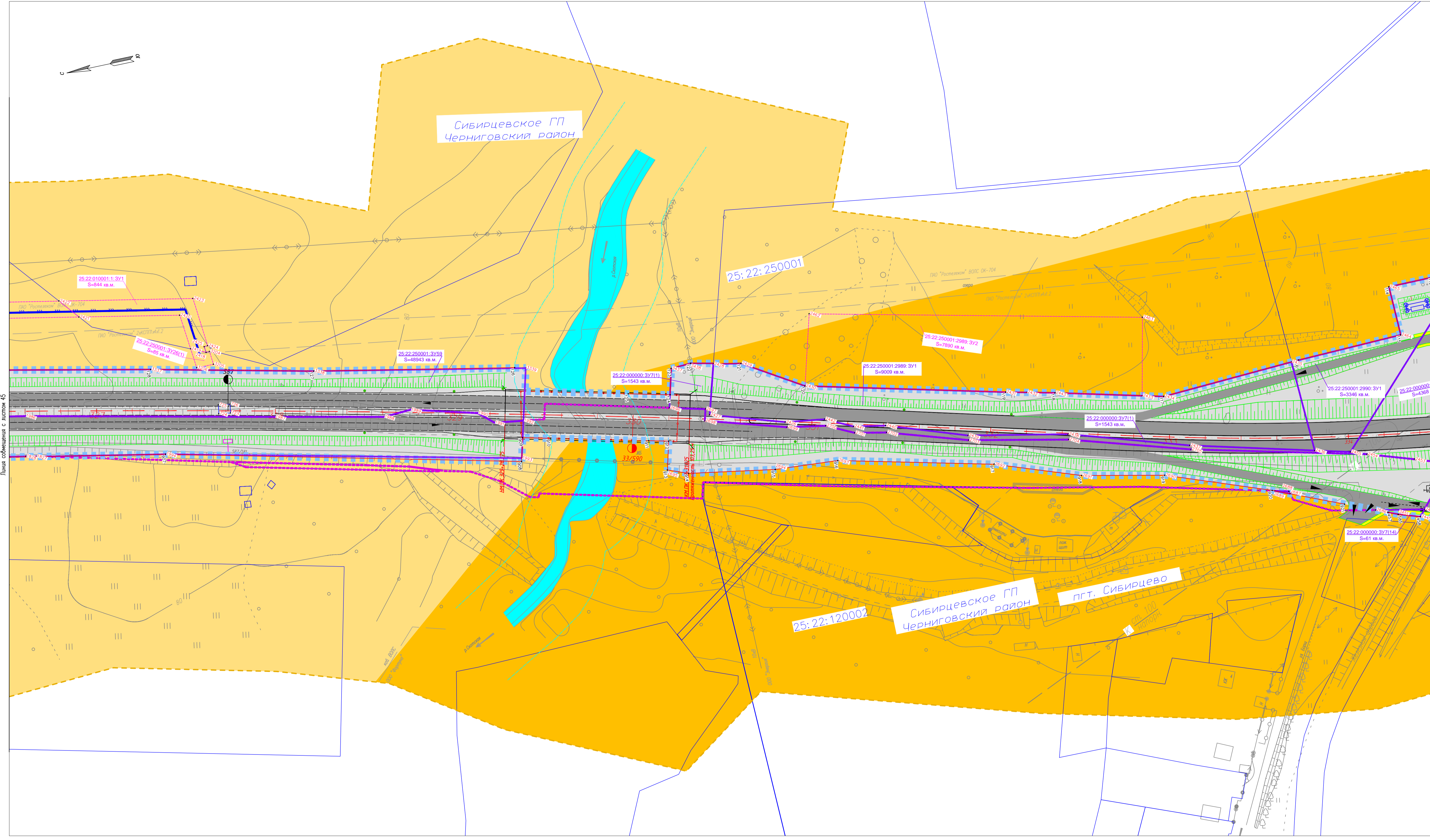
ГК N10-17/ПИР-СПОЗУ					
Строительство и реконструкция автомобильной дороги М-60 "Уссури" от Хабаровска до Владивостока. Реконструкция автомобильной дороги А-370 "Уссури" Хабаровск - Владивосток км 557 - км 591, Приморский край					
Изм.	Кол.уч.	Лист	№ док.	Подпись	Дата
Разроб.	Добеляев А.Ф.				18.06.17
Проверил	Самуилин М.Р.				18.06.17
ГИП	Кружкова Н.М.				18.06.17

Схема планировочной организации земельных участков, предназначенных для размещения объекта капитального строительства		
Стадия	Лист	Листов
ПД	45	49

Масштаб 1:1000

ООО "ГИП"

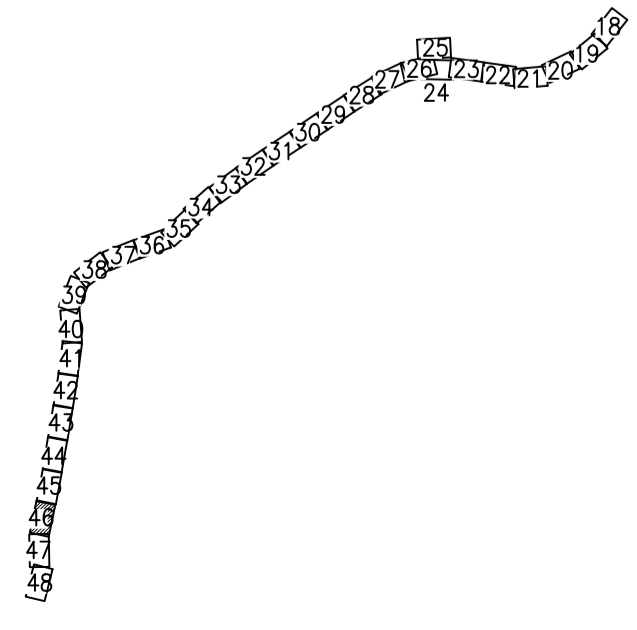
Формат А1



Линия соприкосновения с листом 45

Линия соприкосновения с листом 47

Схема расположения листов, фрагмент



Условные обозначения границ

	границы зоны планируемого размещения объекта капитального строительства федерального значения
	красные линии, утвержденные в составе проекта планировки территории
	поборотные точки красных линий
	границы территории, в отношении которой осуществляется подготовка проекта планировки
	границы кадастровых объектов, обозначения кадастрового объекта
	границы и кадастровые номера земельных участков, смежных с границами проектируемой полосы
	границы и кадастровый номер земельного участка, формирующего полосу отвода существующей автомобильной дороги
	границы и кадастровые номера существующих (образованных) земельных участков, расположенных отступая от полосы отвода автомобильной дороги
	границы и кадастровые номера (условные номера) образуемых земельных участков, для размещения ОКС, а также не связанных с их размещением
	поборотные точки образуемых земельных участков
	границы земельных участков по сведениям ЕГРН

Условные обозначения:

	проектируемая часть автомобильной дороги
	объездные дорожки
	вазны
	проектируемый наземный пешеходный переход
	тропушка
	проектируемая линия ВП
	существующая линия ВП
	подземная кабель связи существующий
	проектируемый шумозащитный экран
	проектируемые мостовые переходы
	проектируемые откосы
	проектируемая водопроводная труба
	защита старого русла
	проектируемая линия связи
Условные обозначения территориальных зон:	
	зона транспортной инфраструктуры
	зона земель лесного фонда
	зона земель сельскохозяйственного назначения
	процессивная зона
	зона земель населенных пунктов

Примечания:
 1. Система координат: МСК 25, зона 2;
 2. Границы зон действия публичных сервитутов и границы объектов культурного и археологического наследия границы территории, в отношении которой осуществляется подготовка проекта планировки не пересекает.

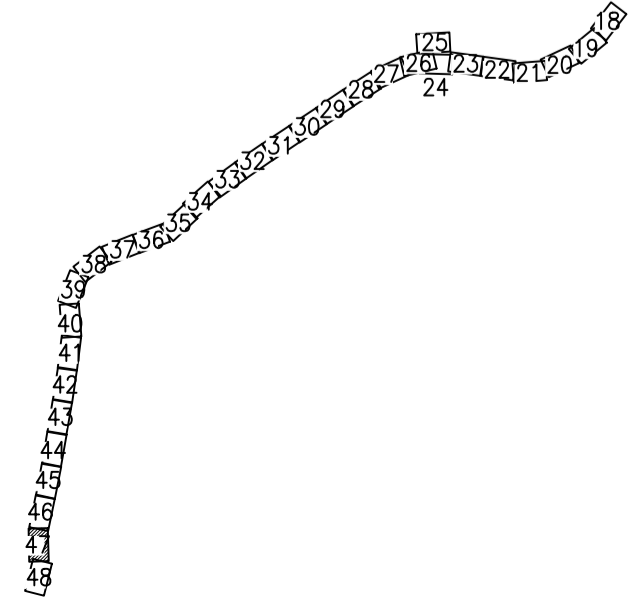
					ГК N10-17/ПИР-СПОЗУ				
					Строительство и реконструкция автомобильной дороги М-60 "Усури" от Хабаровска до Владивостока. Реконструкция автомобильной дороги А-370 "Усури" Хабаровск - Владивосток км 557 - км 591, Приморский край				
Изм.	Кол.уч.	Лист	№ док.	Подпись	Дата	Схема планировочной организации земельных участков, предназначенных для размещения объекта капитального строительства	Стадия	Лист	Листов
Разроб.		Добавляев А.Ф.			18.06.17		ПД	46	49
Проверил		Самушкин М.Р.			18.06.17				
ГИП		Кружкова Н. М.			18.06.17				
Масштаб 1:1000							ООО "ГИП"		



Линия собрания с листом 46

Линия собрания с листом 48

Схема расположения листов, фрагмент

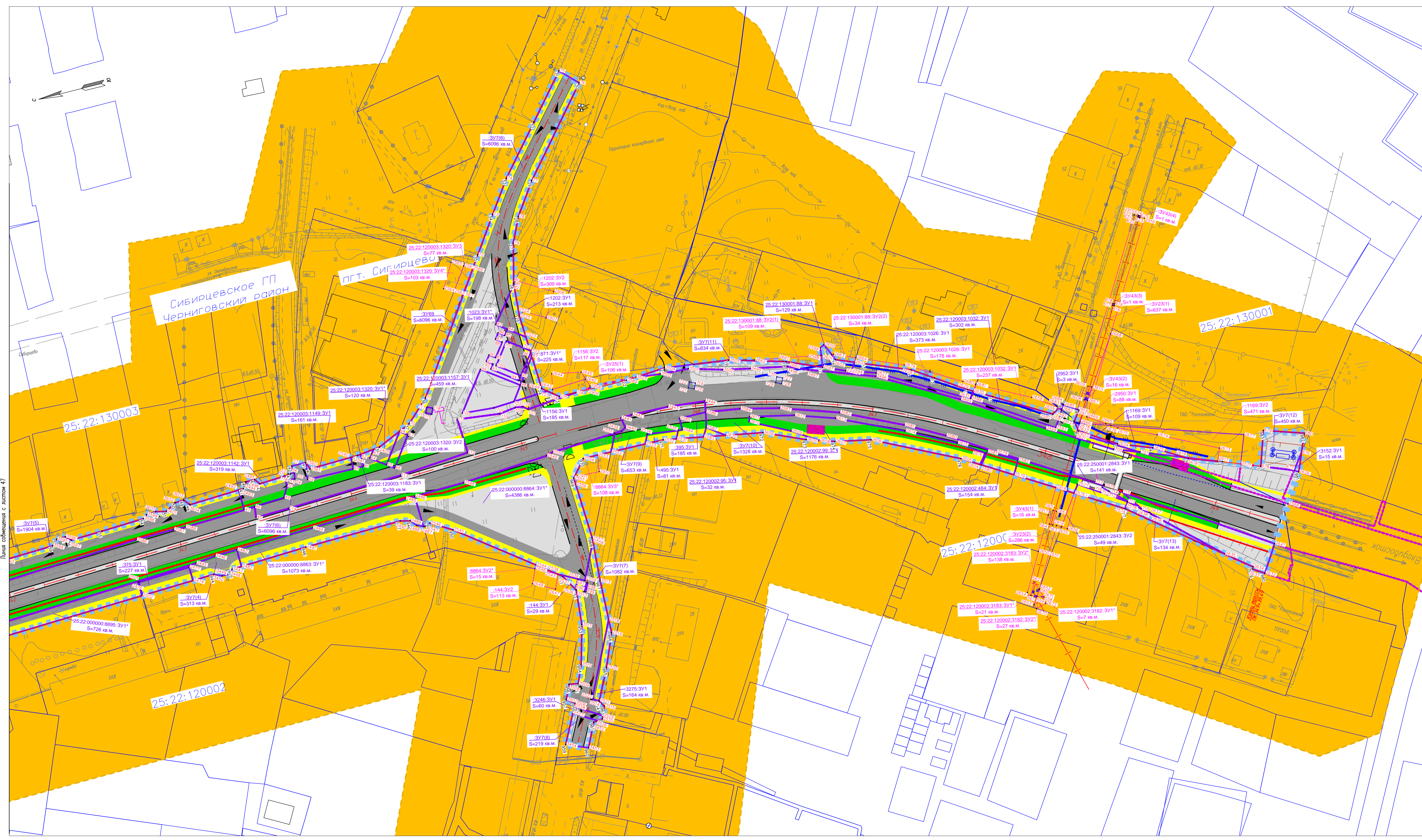


Условные обозначения границ	
	границы зоны планируемого размещения объекта капитального строительства федерального значения
	красные линии, утвержденные в составе проекта планировки территории
	поворотные точки красных линий
	границы территории, в отношении которой осуществляется подготовка проекта планировки
	границы кадастровых объектов, обозначения кадастрового квартала
	границы и кадастровые номера земельных участков, смежных с границами проектируемой полосы
	оси проектируемой трассы
	границы и кадастровый номер земельного участка, формирующего полосу отвода существующей автомобильной дороги
	границы и кадастровые номера существующих (образованных) земельных участков, расположенных отступаям для формирования полосы отвода автомобильной дороги
	границы и кадастровые номера (условные номера) образующих земельных участков, для размещения ОКС, а также не связанных с их размещением
	поворотные точки образующих земельных участков
	границы земельных участков по сведениям ЕГРН

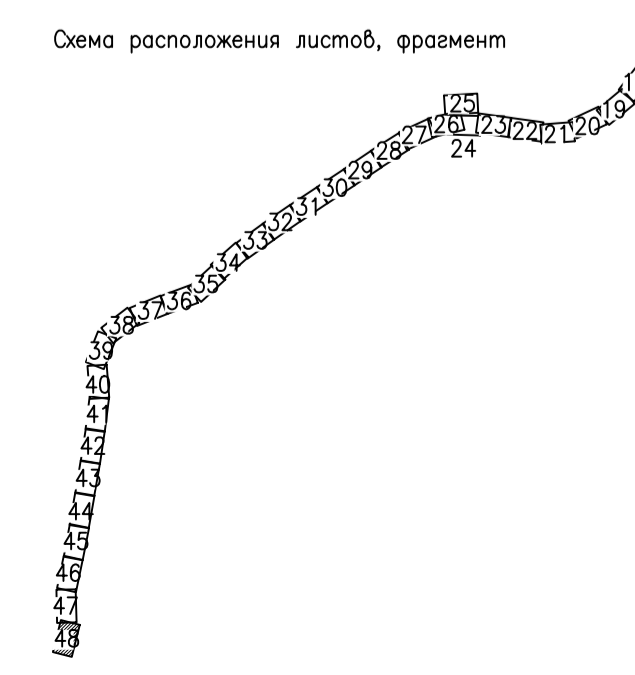
Условные обозначения:	
	проезжая часть автомобильной дороги
	объездные дорожки
	вазны
	проектируемая наземная пешеходная дорожка
	тропушка
	проектируемая линия ВП
	существующая линия ВП
	подземная кабельная связь существующая
	проектируемая шумозащитный экран
	проектируемые мостовые переходы
	проектируемые откосы
	проектируемая водопроводная труба
	защита старого русла
	проектируемая линия связи
Условные обозначения территориальных зон:	
	зона транспортной инфраструктуры
	зона земель лесного фонда
	зона земель сельскохозяйственного назначения
	продовольственная зона
	зона земель населенных пунктов

Примечания:
 1. Система координат: МСК 25, зона 2;
 2. Границы зон действия публичных сервитутов и границы объектов культурного и археологического наследия границы территории, в отношении которой осуществляется подготовка проекта планировки не пересекает.

ГК №10-17/ПИР-СПОЗУ					
Строительство и реконструкция автомобильной дороги М-60 "Уссури" от Хабаровска до Владивостока. Реконструкция автомобильной дороги А-370 "Уссури" Хабаровск - Владивосток км 557 - км 591, Приморский край					
Изм.	Кол.уч.	Лист	№ док.	Подпись	Дата
Разроб.	Доблетов А.Ф.				18.06.17
Проверил	Самуилин М.Р.				18.06.17
ГПП	Кружкова Н.М.				18.06.17
Схема планировочной организации земельных участков, предназначенных для размещения объекта капитального строительства				Стадия	Лист
				ПД	49
Масштаб 1:1000				ООО "ГИП"	
Формат А1					



Линия совмещена с листом 47



Условные обозначения границ

	границы зоны планировки размещения объекта капитального строительства федерального значения
	красные линии, утвержденные в составе проекта планировки территории
	пограничные точки красных линий
	границы территории, в отношении которой осуществляется подготовка проекта планировки
	границы кадастровых объектов, обозначения кадастрового участка
	границы и кадастровые номера земельных участков, смежных с границами проектируемой полосы
	оси проектируемой трассы
	границы и кадастровый номер земельного участка, формирующего полосу отвода существующей автомобильной дороги
	границы и кадастровые номера существующих (образованных) земельных участков, расположенных отступом для формирования полосы отвода автомобильной дороги
	границы и кадастровые номера (условные номера) образуемых земельных участков, для размещения ОКС, а также не связанных с их размещением
	пограничные точки образуемых земельных участков
	границы земельных участков по сведениям ЕГРН

Условные обозначения:

	проектируемая часть автомобильной дороги
	автомобильные остановки
	вазаны
	проектируемый наземный пешеходный переход
	тропушка
	проектируемая линия ВЛ
	существующая линия ВЛ
	подземная кабельная связь существующей
	проектируемая шумозащитный экран
	проектируемые мостовые переходы
	проектируемые откосы
	проектируемая водопроводная труба
	защита старого русла
	проектируемая линия связи
Условные обозначения территориальных зон:	
	зона транспортной инфраструктуры
	зона земель лесного фонда
	зона земель сельскохозяйственного назначения
	продовольственная зона
	зона земель населенных пунктов

Примечания:
 1. Система координат: МСК 25, зона 2;
 2. Границы зон действия публичных сервитютов и границы объектов культурного и археологического наследия территории, в отношении которой осуществляется подготовка проекта планировки не пересекают.

ГК N10-17/ПИР-СПОЗУ				
Строительство и реконструкция автомобильной дороги М-60 "Осузи" от Хабаровска до Владивостока. Реконструкция автомобильной дороги А-370 "Осузи" Хабаровск - Владивосток км 557 - км 591, Приморский край				
Изм.	Кол.уч.	Лист	№ док.	Дата
Разроб.	Добавлен	А.Ф.		18.06.17
Провер.	Сотрудник	М.Р.		18.06.17
ГП	Кружкова	Н.М.		18.06.17
Схема планировочной организации земельных участков, предназначенных для размещения объекта капитального строительства				
Стадия	Лист	Листов		
ПД	48	49		
Масштаб 1:1000				
ООО "ГИП"				

Каталог координат поворотных точек красных линии, утвержденных в составе проекта планировки территории

№ точки	МСК-25, зона 2	
	X	Y
1	480286,50	2198569,29
2	480306,75	2198577,00
3	480324,87	2198583,42
4	480342,80	2198594,12
5	480361,51	2198601,17
6	480380,94	2198613,43
7	480382,07	2198619,29
8	480378,01	2198624,88
9	480386,15	2198630,37
10	480392,79	2198626,20
11	480423,24	2198643,97
12	480435,75	2198651,15
13	480452,32	2198661,99
14	480463,92	2198669,64
15	480487,93	2198679,19
16	480503,83	2198685,60
17	480511,83	2198683,19
18	480531,08	2198691,26
19	480562,03	2198699,92
20	480581,60	2198702,33
21	480598,21	2198704,47
22	480620,63	2198702,87
23	480659,31	2198703,14
24	480667,94	2198709,91
25	480670,19	2198752,50
26	480668,89	2198771,20
27	480663,59	2198793,20
28	480657,13	2198806,98
29	480644,95	2198824,70
30	480605,79	2198871,54
31	480615,14	2198880,84
32	480635,79	2198856,32
33	480658,43	2198829,47
34	480670,87	2198811,62
35	480684,54	2198791,58
36	480732,58	2198720,66
37	480745,03	2198708,86
38	480764,36	2198700,23
39	480777,48	2198698,61
40	480805,16	2198697,77
41	480806,60	2198701,78
42	480814,70	2198701,90
43	480816,62	2198697,52
44	480834,65	2198696,54
45	480836,91	2198699,63
46	480842,00	2198699,40
47	480844,23	2198696,16
48	480875,59	2198694,65
49	480878,36	2198698,03
50	480883,39	2198697,81
51	480889,35	2198694,19
52	480895,21	2198695,61
53	480900,52	2198695,16
54	480902,86	2198693,41
55	480927,11	2198692,24

№ точки	МСК-25, зона 2	
	X	Y
56	480945,16	2198691,54
57	480947,88	2198694,20
58	480952,98	2198694,07
59	480956,08	2198691,02
60	480985,05	2198689,80
61	480987,53	2198693,30
62	480992,62	2198693,07
63	480994,69	2198689,40
64	481031,67	2198688,22
65	481034,58	2198691,22
66	481039,67	2198691,00
67	481042,16	2198687,68
68	481072,01	2198686,67
69	481074,07	2198689,73
70	481079,17	2198689,68
71	481081,43	2198686,31
72	481114,14	2198685,11
73	481116,48	2198688,55
74	481121,57	2198688,29
75	481123,70	2198685,03
76	481151,63	2198683,35
77	481196,96	2198681,35
78	481199,05	2198684,31
79	481204,14	2198684,08
80	481205,79	2198681,21
81	481233,78	2198679,81
82	481235,48	2198680,86
83	481241,09	2198680,72
84	481242,54	2198679,47
85	481271,15	2198678,03
86	481281,32	2198677,76
87	481311,91	2198676,27
88	481313,68	2198679,53
89	481318,77	2198679,31
90	481320,50	2198676,04
91	481364,94	2198674,14
92	481367,18	2198677,14
93	481372,27	2198676,92
94	481373,73	2198673,77
95	481411,00	2198672,18
96	481463,77	2198670,16
97	481465,94	2198672,80
98	481465,94	2198673,57
99	481471,03	2198673,42
100	481473,96	2198669,88
101	481528,54	2198668,38
102	481530,77	2198670,48
103	481536,23	2198670,22
104	481538,71	2198668,11
105	481548,89	2198667,84
106	481581,71	2198670,55
107	481591,53	2198673,49
108	481658,46	2198702,61
109	481673,20	2198708,53
110	481701,81	2198718,57

№ точки	МСК-25, зона 2	
	X	Y
111	481713,94	2198718,16
112	481720,09	2198717,96
113	481719,88	2198744,96
114	481744,83	2198744,76
115	481743,96	2198717,16
116	481802,77	2198715,25
117	481880,64	2198710,97
118	481939,65	2198725,60
119	481966,62	2198731,72
120	482075,58	2198758,36
121	482107,91	2198778,11
122	482135,38	2198784,01
123	482146,70	2198783,46
124	482150,29	2198769,18
125	482173,14	2198774,63
126	482232,14	2198802,09
127	482342,42	2198823,52
128	482431,41	2198843,33
129	482630,00	2198884,69
130	482667,54	2198900,14
131	482708,90	2198899,82
132	482732,46	2198919,05
133	483003,14	2198957,75
134	483151,67	2198986,65
135	483179,17	2198979,42
136	483245,76	2198990,66
137	483269,70	2199001,71
138	483322,01	2199012,83
139	483363,27	2199011,46
140	483379,62	2199005,34
141	483428,64	2199012,95
142	483435,72	2199016,44
143	483447,31	2199025,10
144	483502,38	2199036,59
145	483500,17	2199060,24
146	483486,56	2199080,56
147	483467,32	2199100,79
148	483428,58	2199131,48
149	483440,20	2199144,79
150	483466,30	2199124,39
151	483491,68	2199100,78
152	483507,74	2199081,78
153	483518,91	2199065,15
154	483542,20	2199037,83
155	483565,84	2199040,25
156	483642,94	2199057,88
157	483750,38	2199076,62
158	483780,87	2199086,90
159	483821,52	2199087,81
160	484058,56	2199126,84
161	484200,04	2199144,82
162	484490,03	2199206,99
163	484512,44	2199211,80
164	484522,65	2199213,99
165	484748,04	2199246,38

№ точки	МСК-25, зона 2	
	X	Y
166	484769,48	2199260,46
167	484862,02	2199274,18
168	484993,51	2199294,86
169	485119,89	2199322,95
170	485142,41	2199320,83
171	485197,70	2199331,22
172	485224,13	2199347,17
173	485249,50	2199341,30
174	485310,47	2199350,91
175	485339,59	2199366,94
176	485422,54	2199386,69
177	485507,03	2199420,26
178	485660,40	2199461,33
179	485743,29	2199477,90
180	485776,17	2199467,41
181	485926,74	2199470,11
182	486006,21	2199481,64
183	486142,45	2199507,48
184	486165,66	2199518,73
185	486189,04	2199510,50
186	486244,04	2199509,13
187	486273,41	2199522,30
188	486355,68	2199502,47
189	486425,22	2199490,08
190	486491,56	2199486,64
191	486523,87	2199478,41
192	486639,64	2199473,15
193	486691,43	2199479,23
194	486759,56	2199453,27
195	486787,78	2199450,82
196	486805,92	2199435,75
197	486938,03	2199431,17
198	487004,33	2199439,15
199	487035,03	2199442,14
200	487129,24	2199449,38
201	487253,88	2199472,19
202	487278,45	2199488,01
203	487298,85	2199483,37
204	487341,56	2199490,00
205	487387,75	2199513,15
206	487467,30	2199539,02
207	487566,27	2199569,60
208	487599,95	2199588,57
209	487596,96	2199615,05
210	487529,61	2199692,17
211	487542,31	2199702,01
212	487542,35	2199702,03
213	487591,71	2199646,44
214	487632,16	2199605,15
215	487659,60	2199614,04
216	487711,13	2199643,89
217	487755,23	2199681,35
218	487778,51	2199687,81
219	487874,38	2199760,13
220	487913,26	2199807,52

№ точки	МСК-25, зона 2	
	X	Y
221	488015,53	2199899,69
222	488135,12	2200053,54
223	488172,73	2200102,12
224	488227,73	2200191,71
225	488258,90	2200253,63
226	488286,61	2200314,07
227	488314,17	2200395,69
228	488348,35	2200476,02
229	488395,64	2200621,52
230	488403,23	2200649,43
231	488440,67	2200733,59
232	488472,00	2200851,23
233	488483,92	2200924,59
234	488514,18	2201034,18
235	488571,98	2201171,93
236	488631,11	2201279,94
237	488671,46	2201362,45
238	488676,03	2201410,61
239	488703,00	2201462,70
240	488800,73	2201710,60
241	488850,68	2201809,37
242	488957,01	2201941,77
243	489169,35	2202162,38
244	489244,52	2202244,54
245	489258,30	2202336,02
246	489191,04	2202367,45
247	489119,91	2202391,24
248	489127,41	2202410,26
249	489198,39	2202385,16
250	489281,05	2202366,43
251	489385,88	2202390,88
252	489427,85	2202406,44
253	489435,99	2202398,74
254	489444,52	2202407,18
255	489454,96	2202417,52
256	489464,22	2202426,70
257	489449,38	2202441,83
258	489568,41	2202540,38
259	489735,55	2202758,95
260	489754,39	2202791,17
261	489770,34	2202807,75
262	489808,22	2202852,94
263	489928,19	2202975,99
264	489991,30	2203048,87
265	490028,26	2203071,53
266	490058,28	2203122,16
267	490068,98	2203114,85
268	490093,61	2203152,37
269	490079,97	2203161,79
270	490097,18	2203190,20
271	490105,29	2203215,17
272	490138,20	2203259,18
273	490160,10	2203300,54
274	490178,96	2203313,80
275	490231,06	2203404,09

№ точки	МСК-25, зона 2	
	X	Y
276	490229,85	2203532,50
277	490216,62	2203543,03
278	490231,22	2203561,56
279	490245,91	2203554,42
280	490261,39	

№ точки	МСК-25, зона 2	
	X	Y
331	492836,51	2207306,85
332	492888,17	2207432,06
333	492938,01	2207602,34
334	492977,95	2207777,36
335	492992,20	2207867,56
336	492983,52	2207884,15
337	492943,42	2207887,79
338	492904,76	2207904,11
339	492869,07	2207923,05
340	492847,08	2207945,50
341	492813,90	2207935,37
342	492779,25	2207878,66
343	492759,34	2207821,34
344	492762,89	2207758,75
345	492783,17	2207518,78
346	492760,58	2207459,38
347	492622,74	2207233,23
348	492627,16	2207220,23
349	492588,94	2207238,53
350	492601,30	2207242,82
351	492727,95	2207453,07
352	492751,29	2207505,78
353	492755,79	2207558,93
354	492736,51	2207755,35
355	492733,06	2207825,28
356	492739,25	2207870,64
357	492782,31	2207957,81
358	492787,97	2208019,25
359	492696,80	2208157,12
360	492719,94	2208172,63
361	492858,77	2207982,54
362	492871,69	2207984,77
363	492889,21	2208023,74
364	492985,66	2208097,49
365	493007,64	2208137,15
366	493010,94	2208163,53
367	493007,00	2208222,35
368	492999,01	2208328,28
369	492977,98	2208534,11
370	492967,12	2208577,11
371	492960,26	2208657,80
372	492870,27	2209272,97
373	492823,76	2209586,78
374	492810,04	2209636,30
375	492771,90	2209962,80
376	492742,15	2210132,88
377	492725,74	2210330,58
378	492726,29	2210476,95
379	492731,05	2210627,22
380	492749,10	2210768,10
381	492783,84	2210945,34
382	492825,44	2211090,73
383	492873,05	2211228,13
384	492921,97	2211351,86
385	492957,37	2211415,08
386	492980,19	2211467,12
387	493065,09	2211622,83

№ точки	МСК-25, зона 2	
	X	Y
388	493089,27	2211634,63
389	493111,80	2211668,05
390	493175,00	2211761,79
391	493183,54	2211792,31
392	493217,50	2211820,74
393	493318,31	2211941,14
394	493328,61	2211954,66
395	493468,67	2212081,04
396	493541,94	2212141,62
397	493551,14	2212163,56
398	493631,44	2212226,42
399	493661,05	2212244,65
400	493803,69	2212356,28
401	493798,77	2212399,07
402	493917,01	2212482,49
403	493960,31	2212468,27
404	494150,58	2212612,07
405	494190,78	2212642,19
406	494208,35	2212656,11
407	494242,95	2212666,94
408	494287,67	2212704,42
409	494369,52	2212755,26
410	494375,25	2212767,99
411	494411,30	2212792,02
412	494588,85	2212921,55
413	494613,44	2212949,34
414	494642,82	2212961,45
415	494739,67	2213039,80
416	494753,73	2213076,14
417	494879,01	2213176,95
418	494990,14	2213271,10
419	495086,09	2213358,88
420	495155,14	2213401,84
421	495328,63	2213488,02
422	495362,26	2213507,89
423	495388,23	2213523,23
424	495422,52	2213543,50
425	495458,81	2213569,79
426	495525,13	2213629,28
427	495631,74	2213692,90
428	495652,81	2213731,56
429	495689,61	2213751,54
430	495947,86	2213927,22
431	496099,36	2214021,03
432	496357,11	2214150,03
433	496457,97	2214187,13
434	496605,62	2214246,06
435	496789,00	2214296,39
436	496984,82	2214348,42
437	497016,08	2214363,06
438	497081,58	2214363,78
439	497296,20	2214391,33
440	497560,15	2214407,81
441	497659,22	2214395,47
442	497678,88	2214407,66
443	497904,59	2214385,95
444	498018,83	2214376,85

№ точки	МСК-25, зона 2	
	X	Y
445	498192,13	2214339,22
446	498315,72	2214313,24
447	498437,75	2214273,44
448	498508,67	2214256,71
449	498623,48	2214221,98
450	498760,69	2214166,38
451	498970,19	2214078,31
452	498973,34	2214075,94
453	498983,18	2214068,61
454	499001,33	2214055,04
455	499177,80	2213954,37
456	499209,62	2213917,88
457	499242,63	2213906,64
458	499254,03	2213902,75
459	499258,56	2213901,21
460	499521,18	2213706,38
461	499540,15	2213694,48
462	499864,59	2213442,05
463	499893,51	2213436,91
464	499970,49	2213378,93
465	500132,48	2213264,54
466	500249,99	2213155,10
467	500485,43	2212987,13
468	500658,74	2212853,63
469	500806,21	2212759,29
470	500998,97	2212671,22
471	501286,00	2212579,82
472	501477,43	2212558,43
473	501599,84	2212539,06
474	501828,30	2212540,26
475	502027,90	2212571,92
476	502192,93	2212621,41
477	502283,98	2212645,29
478	502423,75	2212703,59
479	502571,05	2212785,58
480	502722,83	2212891,48
481	502819,74	2212965,69
482	502964,37	2213109,02
483	503023,69	2213181,79
484	503062,50	2213216,13
485	503157,23	2213345,69
486	503564,75	2213998,00
487	503630,61	2214115,20
488	503647,88	2214143,46
489	503664,99	2214171,46
490	503624,70	2214215,45
491	503596,16	2214250,62
492	503574,01	2214300,27
493	503551,18	2214383,40
494	503571,65	2214390,81
495	503571,68	2214390,80
496	503610,39	2214274,09
497	503682,93	2214192,71
498	503730,24	2214251,88
499	503742,19	2214242,84
500	503750,19	2214253,73
501	503783,14	2214298,80

№ точки	МСК-25, зона 2	
	X	Y
502	503790,92	2214309,43
503	503779,24	2214317,98
504	503796,41	2214341,60
505	503769,24	2214347,51
506	503734,18	2214374,41
507	503730,84	2214414,55
508	503730,12	2214421,90
509	503738,20	2214445,40
510	503690,39	2214429,48
511	503684,18	2214452,41
512	503729,59	2214467,48
513	503996,78	2214568,99
514	504088,54	2214647,20
515	504150,73	2214693,05
516	504166,29	2214719,13
517	504258,41	2214770,80
518	504290,60	2214724,11
519	504207,50	2214640,90
520	504173,09	2214631,79
521	504095,90	2214565,32
522	504062,74	2214518,90
523	504048,04	2214473,10
524	504054,94	2214447,53
525	504056,50	2214439,84
526	504067,17	2214402,86
527	504113,92	2214348,87
528	504170,35	2214296,72
529	504203,85	2214268,10
530	504247,47	2214225,02
531	504305,19	2214140,05
532	504284,77	2214124,75
533	504235,68	2214196,50
534	504208,54	2214228,55
535	504159,43	2214273,11
536	504089,43	2214328,50
537	504071,04	2214343,21
538	504026,18	2214327,38
539	504005,33	2214303,53
540	503953,29	2214289,39
541	503903,69	2214302,83
542	503897,58	2214310,17
543	503878,38	2214345,26
544	503840,97	2214299,21
545	503786,70	2214249,41
546	503767,72	2214223,55
547	503780,59	2214213,82
548	503757,89	2214189,56
549	503740,78	2214143,35
550	503656,73	2214018,96
551	503437,58	2213671,32
552	503223,88	2213314,16
553	503206,90	2213309,47
554	503087,21	2213128,12
555	502938,43	2212987,08
556	502779,33	2212849,44
557	502647,58	2212756,11
558	502517,88	2212672,41

№ точки	МСК-25, зона 2	
	X	Y
559	502476,52	2212654,74
560	502343,46	2212592,83
561	502209,96	2212547,11
562	502128,96	2212524,29
563	501962,53	2212489,51
564	501833,47	2212475,90
565	501733,17	2212468,48
566	501610,40	2212468,47
567	501469,55	2212477,03
568	501324,82	2212502,57
569	501180,38	2212537,13
570	501070,72	2212567,91
571	500935,71	2212625,31
572	500769,69	2212713,24
573	500662,52	2212780,64
574	500456,99	2212923,95
575	500284,57	2213060,32
576	500191,97	2213128,62
577	500082,24	2213197,07
578	500007,80	2213254,25
579	499910,41	2213326,10
580	499888,18	2213358,92
581	499703,67	2213494,89
582	499472,35	2213660,87
583	499456,52	2213675,08
584	499292,07	2213799,02
585	499283,98	2213800,72
586	483347,79	2199012,18
587	499262,48	2213805,23
588	499241,82	2213837,02
589	499183,22	2213875,17
590	499154,90	2213882,16
591	498998,12	2213982,88
592	498935,24	2214012,63
593	498907,16	2214019,42
594	499154,90	2213882,16
595	498885,12	2214037,51
596	498726,44	2214110,92
597	498626,24	2214146,45
598	498423,78	2214224,17
599	498308,37	2214250,50
600	498194,59	2214283,04
601	497998,09	2214308,13
602	497874,64	2214326,04
603	497719,39	2214332,65
604	497696,62	2214345,82
605	497623,33	2214347,72
606	497592,15	2214338,83
607	497575,50	2214345,95
608	497540,69	2214335,59
609	497414,25	2214335,48
610	497165,05	2214312,37
611	497111,81	2214303,34
612		

№ точки	МСК-25, зона 2	
	X	Y
673	492812,56	2210114,62
674	492843,84	2209892,66
675	492860,04	2209811,60
676	492853,74	2209770,55
677	492865,35	2209700,46
678	492884,19	2209643,54
679	492888,61	2209585,74
680	492920,40	2209369,43
681	492940,76	2209257,29
682	492959,07	2209185,22
683	492999,80	2209172,31
684	493023,25	2209008,73
685	492984,31	2208970,52
686	493035,64	2208622,56
687	493048,64	2208587,09
688	493044,17	2208547,81
689	493069,35	2208368,56
690	493058,49	2208338,92
691	493070,29	2208179,68
692	493071,40	2208126,19
693	493075,83	2208080,92
694	493093,88	2208050,35
695	493111,61	2208042,38
696	493112,36	2208033,90
697	493144,57	2208002,71
698	493186,88	2207991,28
699	493219,85	2207990,68
700	493241,06	2207998,39
701	493282,72	2208018,78
702	493310,45	2208044,15
703	493391,23	2208119,09
704	493409,35	2208100,01
705	493310,39	2207989,48
706	493289,08	2207977,11
707	493185,06	2207863,51
708	493175,77	2207839,16
709	493168,36	2207832,75
710	493078,88	2207760,09
711	493041,29	2207705,27
712	492976,85	2207523,21
713	492939,38	2207411,77
714	492910,75	2207337,11
715	492841,24	2207180,20
716	492834,63	2207124,60
717	492803,20	2207098,78
718	492733,67	2206983,59
719	492734,95	2206959,69
720	492704,13	2206909,56
721	492669,55	2206864,39
722	492566,18	2206720,08
723	492550,38	2206682,30
724	492526,71	2206664,39
725	492374,34	2206450,07

№ точки	МСК-25, зона 2	
	X	Y
726	492310,51	2206350,30
727	492292,55	2206362,70
728	492276,97	2206340,19
729	492281,25	2206337,21
730	492285,27	2206328,11
731	492284,59	2206317,12
732	492279,80	2206309,22
733	492233,30	2206240,92
734	492172,11	2206138,21
735	492130,34	2206081,71
736	492119,99	2206054,18
737	492095,96	2206041,83
738	491704,21	2205471,65
739	491701,23	2205450,42
740	491682,46	2205433,75
741	491606,54	2205279,88
742	491550,94	2205190,70
743	491475,20	2205102,21
744	491408,27	2205031,15
745	491327,58	2204934,36
746	491207,47	2204749,74
747	491195,80	2204614,99
748	491212,41	2204578,56
749	491189,11	2204568,48
750	491176,29	2204589,74
751	491077,34	2204560,10
752	490869,57	2204249,28
753	490742,47	2204041,08
754	490719,03	2204029,12
755	490649,93	2203925,92
756	490632,85	2203926,16
757	490630,38	2203922,40
758	490638,57	2203917,03
759	490641,54	2203906,65
760	490624,27	2203888,26
761	490616,04	2203875,72
762	490567,86	2203790,73
763	490537,39	2203740,14
764	490228,02	2203273,02
765	490225,58	2203255,82
766	490210,40	2203246,08
767	490181,86	2203192,28
768	490159,35	2203180,30
769	490137,83	2203148,20
770	490125,88	2203130,08
771	490115,99	2203137,10
772	490091,87	2203099,79
773	490102,13	2203092,91
774	490063,69	2203034,21
775	490062,32	2203006,54
776	489942,31	2202809,81
777	489870,23	2202718,29
778	489857,92	2202695,03

№ точки	МСК-25, зона 2	
	X	Y
779	489833,10	2202684,31
780	489730,48	2202606,58
781	489647,78	2202533,64
782	489620,08	2202523,92
783	489531,50	2202426,62
784	489516,10	2202408,58
785	489498,59	2202391,65
786	489486,31	2202404,59
787	489480,66	2202398,99
788	489467,36	2202385,82
789	489458,79	2202377,33
790	489472,76	2202363,90
791	489367,88	2202264,79
792	489263,99	2202147,83
793	489199,06	2202088,36
794	489051,30	2201945,59
795	488939,19	2201808,82
796	488909,86	2201761,43
797	488876,00	2201714,67
798	488813,69	2201567,68
799	488775,07	2201453,72
800	488737,50	2201351,88
801	488696,38	2201223,66
802	488671,45	2201099,47
803	488630,92	2200973,20
804	488571,13	2200838,84
805	488531,28	2200775,33
806	488483,99	2200649,48
807	488457,91	2200550,91
808	488401,91	2200445,96
809	488374,36	2200355,31
810	488334,82	2200276,45
811	488308,51	2200203,53
812	488253,19	2200106,51
813	488211,39	2200040,18
814	488143,78	2199941,41
815	488142,13	2199907,97
816	488207,06	2199986,34
817	488261,98	2200068,77
818	488307,54	2200155,44
819	488336,78	2200187,35
820	488413,81	2200244,33
821	488428,10	2200222,56
822	488341,84	2200163,59
823	488319,08	2200133,01
824	488246,58	2199990,03
825	488210,98	2199943,80
826	488167,58	2199899,72
827	488135,66	2199860,01
828	488132,05	2199836,64
829	488164,28	2199820,32
830	488154,44	2199801,79
831	488082,87	2199835,04

№ точки	МСК-25, зона 2	
	X	Y
832	488001,18	2199783,55
833	487968,17	2199754,48
834	487897,81	2199705,31
835	487832,68	2199650,55
836	487794,22	2199618,97
837	487709,33	2199573,32
838	487691,63	2199558,35
839	487697,72	2199531,63
840	487733,49	2199503,88
841	487783,48	2199465,77
842	487772,51	2199451,92
843	487714,66	2199496,99
844	487674,15	2199529,83
845	487653,82	2199544,71
846	487549,60	2199489,11
847	487476,59	2199461,65
848	487406,94	2199421,93
849	487382,48	2199435,47
850	487278,96	2199397,38
851	487052,43	2199381,25
852	487024,67	2199363,02
853	486991,20	2199374,18
854	486892,95	2199366,44
855	486759,14	2199378,80
856	486726,93	2199391,95
857	486681,28	2199386,24
858	486590,32	2199409,46
859	486531,71	2199402,73
860	486464,78	2199416,58
861	486418,07	2199432,42
862	486345,09	2199429,93
863	486283,48	2199450,48
864	486169,23	2199441,90
865	486048,20	2199418,35
866	485933,58	2199400,55
867	485842,38	2199363,79
868	485739,30	2199334,44
869	485637,81	2199317,02
870	485429,34	2199311,21
871	485374,34	2199306,68
872	485312,36	2199298,35
873	485260,21	2199289,35
874	485230,34	2199265,67
875	485195,20	2199274,35
876	485114,50	2199260,06
877	485093,91	2199247,43
878	484943,97	2199228,02
879	484781,75	2199187,61
880	484743,53	2199192,66
881	484549,73	2199146,53
882	484529,17	2199143,30
883	484518,34	2199141,59
884	484249,09	2199099,24

№ точки	МСК-25, зона 2	
	X	Y
885	484068,89	2199059,87
886	483867,71	2199025,25
887	483804,88	2198947,95
888	483843,95	2198911,71
889	483870,78	2198897,00
890	483861,03	2198876,65
891	483861,03	2198876,64
892	483813,58	2198898,32
893	483763,77	2198948,39
894	483670,37	2198987,70
895	483504,14	2198958,19
896	483431,20	2198947,99
897	483380,00	2198941,54
898	483282,20	2198923,92
899	483242,97	2198927,47
900	483166,48	2198914,31
901	483115,95	2198915,30
902	483079,89	2198899,31
903	482788,78	2198849,35
904	482755,51	2198860,24
905	482684,29	2198830,91
906	482636,09	2198834,49
907	482433,02	2198795,26
908	482239,31	2198750,02
909	482235,96	2198762,93
910	482220,83	2198759,32
911	482167,41	2198746,61
912	482156,53	2198744,04
913	482160,56	2198728,41
914	482149,29	2198724,09
915	482101,59	2198716,22
916	482066,22	2198713,83
917	481981,28	2198693,66
918	481934,69	2198677,31
919	481889,19	2198667,83
920	481832,31	2198647,09
921	481794,29	2198631,19
922	481771,12	2198621,48
923	481724,10	2198605,47
924	481696,85	2198603,14
925	481669,21	2198603,78
926	481614,52	2198616,91
927	481573,16	2198619,99
928	481531,89	2198624,00
929	481519,70	2198625,10
930	481483,55	2198627,35
931	481481,67	2198621,97
932	481477,31	2198620,85
933	481474,06	2198627,96
934	481445,59	2198629,92
935	481382,72	2198631,83
936	481307,28	2198634,80
937	481297,19	2198635,16

№ точки	МСК-25, зона 2	
	X	Y
938	481129,31	2198641,87
939	481119,78	2198641,71
940	481089,85	2198642,80
941	481069,92	2198645,02
942	481007,93	2198647,56
943	481000,74	2198647,88
944	480871,98	2198653,44
945	480861,42	2198653,69
946	480818,20	2198655,72
947	480763,18	2198657,12
948	480757,65	2198655,74
949	480747,17	2198651,80
950	480735,58	2198645,01
951	480682,17	

Каталог координат образуемых земельных участков

№ точки	МСК-25, зона 2	
	X	Y
25:22:010001:5751:3У3* S=2119 кв.м.		
778	504096,07	2214727,36
779	504075,37	2214713,34
780	504080,8	2214705,34
781	503967,55	2214629,65
770	503971,85	2214621,7
771	504085,87	2214697,9
772	504089,44	2214692,64
773	504095,15	2214696,51
774	504115,14	2214670,89
775	504122,58	2214675,99
776	504102,62	2214701,57
777	504110,16	2214706,66
778	504096,07	2214727,36
485	504094,17	2214711,56
486	504087,65	2214707,11
484	504092,36	2214701,5
485	504094,17	2214711,56
25:22:010001:3У19(9) S=942 кв.м.		
781	503967,55	2214629,65
2927	503935,19	2214608,03
2928	503928,69	2214617,15
2929	503908,3	2214602,68
2930	503922,82	2214582,29
2931	503943,21	2214596,76
2932	503940,41	2214600,7
770	503971,85	2214621,7
781	503967,55	2214629,65
569	503927,95	2214607,27
567	503925,79	2214597,27
568	503932,46	2214601,5
569	503927,95	2214607,27
25:22:010001:3У19(8) S=28 кв.м.		
775	504122,58	2214675,99
774	504115,14	2214670,89
2933	504117,16	2214668,3
2934	504124,4	2214673,63
775	504122,58	2214675,99
25:22:010001:3У19(1) S=263 кв.м.		
363	504163,5	2214623,53
362	504157,5	2214618,37
361	504156,66	2214617,65
765	504174,38	2214594,94
764	504181,69	2214600,19
363	504163,5	2214623,53
25:22:010001:5326:3У2(1)* S=2275 кв.м.		
764	504181,69	2214600,19
765	504174,38	2214594,94

№ точки	МСК-25, зона 2	
	X	Y
766	504193,11	2214570,92
767	504187,51	2214566,28
768	504194,9	2214557,38
769	504123,86	2214418,46
757	504129,42	2214410,97
758	504130,54	2214411,75
759	504201,15	2214549,85
760	504203,5	2214547,03
761	504222,78	2214562,96
762	504206,78	2214582,23
763	504200,05	2214576,66
764	504181,69	2214600,19
488	504207,53	2214565,14
489	504197,55	2214567,35
487	504201,75	2214560,65
488	504207,53	2214565,14
25:22:000000:6449:3У2(3) S=65 кв.м.		
309	504116,95	2214404,94
308	504124,09	2214411,11
307	504126,98	2214404,8
818	504129,84	2214410,4
769	504123,86	2214418,46
309	504116,95	2214404,94
25:22:010001:3У19(2) S=6185 кв.м.		
360	504140,57	2214603,79
359	504095,89	2214565,32
358	504062,74	2214518,9
357	504048,03	2214473,11
356	504054,93	2214447,53
355	504056,5	2214439,84
354	504067,17	2214402,86
353	504083,5	2214384
817	504113,67	2214410,03
753	504106,01	2214444,99
756	504062,17	2214514,39
755	504126,19	2214560,35
2946	504139,92	2214596,32
360	504140,57	2214603,79
25:22:010001:5326:3У2(2)* S=2327 кв.м.		
755	504126,19	2214560,35
756	504062,17	2214514,39
754	504097,31	2214484,7
753	504106,01	2214444,99
755	504126,19	2214560,35
25:22:000000:6449:3У2(2) S=229 кв.м.		
817	504113,67	2214410,03
353	504083,5	2214384
312	504087,42	2214379,47
311	504115,13	2214403,37

№ точки	МСК-25, зона 2	
	X	Y
817	504113,67	2214410,03
25:22:010001:3У19(3) S=1217 кв.м.		
311	504115,13	2214403,37
312	504087,42	2214379,47
302	504123,59	2214364,68
303	504120,35	2214379,51
304	504134,78	2214388,43
305	504131,21	2214395,93
306	504118,71	2214388,61
307	504126,98	2214404,8
308	504124,09	2214411,11
309	504116,95	2214404,94
310	504115,43	2214401,97
311	504115,13	2214403,37
25:22:000000:6449:3У2(1) S=49 кв.м.		
820	504136,4	2214398,97
305	504131,21	2214395,93
308	504124,09	2214411,11
819	504139,92	2214391,6
820	504136,4	2214398,97
25:22:010001:3У19(4) S=19 кв.м.		
747	504137,75	2214399,76
820	504136,4	2214398,97
819	504139,92	2214391,6
748	504142,59	2214393,25
747	504137,75	2214399,76
25:22:010001:5326:3У3 S=3801 кв.м.		
752	504148,37	2214405,97
747	504137,75	2214399,76
748	504142,59	2214393,25
749	504144,76	2214394,59
750	504349,78	2214115,1
751	504358,73	2214122,72
752	504148,37	2214405,97
25:22:010001:5762:3У3(1)* S=4816 кв.м.		
25	504087,24	2214330,31
26	504070,85	2214314,8
27	504049,22	2214272,51
28	504045,49	2214275,06
29	504032,99	2214256,89
30	503996,17	2214238,42
31	504001,27	2214230,91
32	504038,46	2214249,56
33	504051,96	2214240,31
34	504057,54	2214248,41
35	504309,62	2214081,59
36	504304,48	2214074,12
37	504325,13	2214059,96

№ точки	МСК-25, зона 2	
	X	Y
17	504338,69	2214079,66
18	504336,78	2214082,3
19	504318,67	2214094,72
20	504314,73	2214089,01
21	504062,64	2214255,82
22	504066,15	2214260,91
23	504056,71	2214267,38
24	504088,39	2214329,34
25	504087,24	2214330,31
43	504321,01	2214078,57
41	504317,65	2214072,07
42	504327,64	2214074,27
43	504321,01	2214078,57
38	504044,21	2214264,56
39	504048,08	2214255,09
40	504051,52	2214261,55
38	504044,21	2214264,56
25:22:010001:3У19(5) S=86 кв.м.		
431	504081,23	2214335,09
26	504070,85	2214314,8
25	504087,24	2214330,31
431	504081,23	2214335,09
25:22:010001:3У19(6) S=581 кв.м.		
30	503996,17	2214238,42
704	503939,92	2214211,61
708	503948,62	2214204,51
31	504001,27	2214230,91
30	503996,17	2214238,42
25:22:010001:3У19(12) S=4526 кв.м.		
783	503933,23	2214208,15
393	503792,46	2214136,23
394	503781,87	2214143,49
395	503778,2	2214138,15
396	503757,91	2214152,68
397	503761,79	2214158,32
398	503757,42	2214161,31
399	503805,37	2214229,39
400	503834,22	2214261,6
784	503841,38	2214268,6
802	503819,83	2214268,86
413	503780	2214223,04
414	503776,02	2214217,26
415	503788,11	2214208,15
417	503757,89	2214189,57
422	503740,78	2214143,35
423	503740,34	2214142,7
424	503747,6	2214137,72
425	503752,8	2214145,27
426	503773,1	2214130,74
427	503767,69	2214122,88

№ точки	МСК-25, зона 2	
	X	Y
428	503788,34	2214108,73
429	503802,52	2214129,33
430	503800,94	2214130,41
709	503941,71	2214200,65
783	503933,23	2214208,15
241	503784,1	2214124,73
242	503790,65	2214128,01
243	503786,43	2214134,69
241	503784,1	2214124,73
418	503745,32	2214155,61
419	503750,82	2214151,78
420	503749,66	2214150,14
421	503744,6	2214153,67
418	503745,32	2214155,61
25:22:010001:3У19(13) S=3180 кв.м.		
787	503841,38	2214268,6
401	503880,1	2214316,54
402	503940,82	2214278,67
403	504004,94	2214290,52
404	504075,75	2214339,45
405	504071,05	2214343,21
406	504026,18	2214327,39
407	504005,34	2214303,53
408	503953,28	2214289,39
409	503903,69	2214302,83
410	503897,57	2214310,16
411	503882,65	2214337,46
412	503829,13	2214280,6
787	503841,38	2214268,6
25:22:010001:3У19(10) S=544 кв.м.		
2777	503659,14	2214231,32
2778	503655,47	2214225,98
2779	503649,43	2214230,3
2774	503682,93	2214192,71
2775	503694,4	2214206,4
2776	503683,53	2214213,85
2777	503659,14	2214231,32
519	503682	2214200,91
520	503680,85	2214199,27
517	503685,63	2214195,93
518	503686,91	2214197,47
519	503682	2214200,91
25:22:010001:3У19(11) S=2438 кв.м.		
2939	503569,63	2214221,14
2940	503494,52	2214206,83
3041	503392,95	2214194,11
3042	503386,63	2214192,89
3043	503387,63	2214185,56
3044	503394,46	2214186,92
2941	503494,52	2214197,79

№ точки	МСК-25, зона 2	
	X	Y
630	503509,76	2214200,67
632	503519,87	2214203,38
631	503519,90	2214202,58
2942	503568,53	2214211,78
2943	503631,31	2214196,79
2944	503630,63	2214185,53
2945	503635,35	2214159,83
2935	503645,80	2214140,08
2936	503666,75	2214174,39
2937	503632,01	2214208,31
2938	503631,88	2214206,24
2939	503569,63	2214221,14
25:22:090001:3У1(1) S=4066 кв.м.		
3045	502929,57	2214286,82
3046	502930,81	2214252,53
3047	502927,92	2214159,79
3048	502934,35	2214147,92
3049	502944,94	2214143,66
3050	503140,15	2214146,17
3051	503212,85	2214152,64
3052	503233,17	2214154,69
3043	503387,63	2214185,56
3042	503386,63	2214192,89
3053	503241,84	2214164,97
3054	503215,05	2214159,47
3055	503099,85	2214151,73
3056	502946,06	2214149,68
3057	502938,60	2214152,68
3058	502933,97	2214161,23
3059	502936,81	2214252,54
3060	502936,85	221

№ точки	МСК-25, зона 2	
	X	Y
3079	502446,05	2214879,49
3080	502446,20	2214859,50
3081	502501,91	2214842,99
3082	502519,35	2214833,68
3083	502530,02	2214814,95
3084	502547,50	2214771,32
3085	502553,04	2214763,52
3086	502573,70	2214746,56
3087	502578,93	2214736,07
3088	502591,61	2214715,09
3089	502599,60	2214709,20
3090	502607,73	2214705,18
3091	502682,64	2214712,43
3092	502689,47	2214659,73
3093	502853,73	2214673,68
3094	502890,56	2214608,09
3095	502899,29	2214574,46
3096	502901,44	2214561,18
3097	502924,99	2214384,22
3098	502927,22	2214307,56
3061	502936,15	2214307,60
25:22:010001:3Y19(7) S=1351 кв.м.		
2738	503569,98	2213881,35
2739	503547,59	2213845,83
2740	503574,53	2213828,56
2741	503597,19	2213863,92
2738	503569,98	2213881,35
25:22:250001:2663:3Y2 S=89 кв.м.		
663	499509,49	2213623,91
664	499518,22	2213627,97
665	499500,98	2213640,35
663	499509,49	2213623,91
25:22:010001:5540:3Y2 S=71 кв.м.		
918	499574,64	2213677,89
917	499568,36	2213674,97
911	499570,15	2213671,14
910	499581,15	2213662,59
918	499574,64	2213677,89
25:22:250001:2663:3Y3 S=5 кв.м.		
911	499570,15	2213671,14
917	499568,36	2213674,97
914	499566,4	2213674,05
911	499570,15	2213671,14
25:22:250001:2663:3Y2 S=89 кв.м.		
663	499509,49	2213623,91
664	499518,22	2213627,97
665	499500,98	2213640,35
663	499509,49	2213623,91
25:22:010001:5443:3Y2 S=82 кв.м.		
920	499501,49	2213720,98
921	499488,31	2213730,77
924	499497,21	2213734,91
923	499502,86	2213721,63
920	499501,49	2213720,98
25:22:010001:5443:3Y20(1) S=131 кв.м.		
2780	499442,39	2213685,73
2781	499422,98	2213700,36
2782	499422,19	2213699,99
2783	499432,07	2213680,92
2780	499442,39	2213685,73
25:22:250001:2437:3Y4(1)* S=1437 кв.м.		
978	498876,91	2214117,53
2784	498896,61	2214124,17
2785	498899,31	2214116,8
2786	498928,47	2214127,48
2787	498917,81	2214156,62
2788	498888,64	2214145,95
2789	498890,08	2214142,01
979	498850,44	2214128,66
452	498915,64	2214133,43
453	498911,84	2214143,79
454	498901,47	2214140
455	498905,26	2214129,63
978	498876,91	2214117,53
25:22:250001:2437:3Y4(2)* S=1327 кв.м.		
1009	498756,5	2214097,01
2790	498737,09	2214090,44
2791	498736,14	2214093,41

№ точки	МСК-25, зона 2	
	X	Y
921	499488,31	2213730,77
920	499501,49	2213720,98
923	499502,86	2213721,63
924	499497,21	2213734,91
25:22:010001:5540:3Y2 S=71 кв.м.		
910	499581,15	2213662,59
911	499570,15	2213671,14
917	499568,36	2213674,97
918	499574,64	2213677,89
910	499581,15	2213662,59
25:22:250001:2663:3Y3 S=5 кв.м.		
911	499570,15	2213671,14
917	499568,36	2213674,97
914	499566,4	2213674,05
911	499570,15	2213671,14
25:22:250001:2663:3Y2 S=89 кв.м.		
663	499509,49	2213623,91
664	499518,22	2213627,97
665	499500,98	2213640,35
663	499509,49	2213623,91
25:22:010001:5443:3Y2 S=82 кв.м.		
920	499501,49	2213720,98
921	499488,31	2213730,77
924	499497,21	2213734,91
923	499502,86	2213721,63
920	499501,49	2213720,98
25:22:010001:5443:3Y20(1) S=131 кв.м.		
2780	499442,39	2213685,73
2781	499422,98	2213700,36
2782	499422,19	2213699,99
2783	499432,07	2213680,92
2780	499442,39	2213685,73
25:22:250001:2437:3Y4(1)* S=1437 кв.м.		
978	498876,91	2214117,53
2784	498896,61	2214124,17
2785	498899,31	2214116,8
2786	498928,47	2214127,48
2787	498917,81	2214156,62
2788	498888,64	2214145,95
2789	498890,08	2214142,01
979	498850,44	2214128,66
452	498915,64	2214133,43
453	498911,84	2214143,79
454	498901,47	2214140
455	498905,26	2214129,63
978	498876,91	2214117,53
25:22:250001:2437:3Y4(2)* S=1327 кв.м.		
1009	498756,5	2214097,01
2790	498737,09	2214090,44
2791	498736,14	2214093,41

№ точки	МСК-25, зона 2	
	X	Y
2792	498708,91	2214084,66
2793	498717,67	2214057,42
2794	498744,89	2214066,16
2795	498742,9	2214072,34
2796	498781,57	2214085,41
1010	498769,9	2214090,82
1009	498756,5	2214097,01
456	498723,9	2214070,13
457	498732,18	2214072,39
458	498729,92	2214080,69
459	498721,63	2214078,43
456	498723,9	2214070,13
25:22:250001:2437:3Y4(4)* S=1370 кв.м.		
1002	498169,11	2214286,29
2839	498162,65	2214269,43
2840	498169,19	2214266,88
2841	498161,82	2214247,57
2842	498155,33	2214250,02
2843	498148,84	2214233,9
2844	498145,67	2214232,61
2845	498142,37	2214238,85
2846	498123,81	2214229,03
2847	498133,15	2214211,35
2848	498151,72	2214221,16
2849	498149,87	2214224,65
2850	498155,39	2214227,53
2851	498169,09	2214230,17
2852	498173,88	2214242,72
2853	498170,17	2214244,23
2854	498177,59	2214263,66
2855	498181,31	2214262,31
2856	498188,82	2214281,92
2857	498185,08	2214283,28
1003	498185,43	2214284,2
1002	498169,11	2214286,29
505	498155,77	2214233,16
506	498162,38	2214236,3
507	498158,31	2214243,07
505	498155,77	2214233,16
508	498172,36	2214269,6
509	498174,23	2214268,88
510	498177,08	2214276,36
511	498175,21	2214277,07
508	498172,36	2214269,6
25:22:250001:2437:3Y4(5)* S=597 кв.м.		
1011	497465,13	2214436,56
1012	497448,25	2214420,3
963	497437,89	2214400,18
993	497467,38	2214402,02
1011	497465,13	2214436,56
25:22:250001:1976:3Y8(1)* 25:22:250001:2198 S=9011 кв.м.		
2750	497464,33	2214448,79
1011	497465,13	2214436,56

№ точки	МСК-25, зона 2	
	X	Y
1012	497448,25	2214420,3
963	497437,89	2214400,18
964	497296,2	2214391,33
965	497262,25	2214386,98
2751	497258,77	2214435,33
2750	497464,33	2214448,79
25:22:250001:1976:3Y8(3) 25:22:250001:2198 S=2088 кв.м.		
970	496771,87	2214291,69
2858	496803,08	2214319,38
2859	496807,41	2214314,82
2860	496831,6	2214337,85
2861	496808,57	2214362,04
2862	496784,38	2214339,01
2863	496789,97	2214333,14
972	496730,41	2214280,32
970	496771,87	2214291,69
626	496807,76	2214328,96
627	496817,46	2214338,2
628	496808,22	2214347,9
629	496798,52	2214338,66
626	496807,76	2214328,96
25:22:250001:1976:3Y8(2)* 25:22:250001:2198 S=2257 кв.м.		
952	496618,44	2214181,01
2864	496583,03	2214149,59
2865	496576,57	2214156,38
2866	496552,38	2214133,35
2867	496575,41	2214109,16
2868	496599,6	2214132,19
2869	496596,14	2214135,83
953	496664,72	2214196,66
633	496575,75	2214123,3
634	496585,46	2214132,54
635	496576,22	2214142,24
636	496566,51	2214133
633	496575,75	2214123,3
952	496618,44	2214181,01
25:22:010001:3Y20(5) S=10517 кв.м.		
2752	495160,73	2213231,2
2753	494995,27	2213139,56
2754	495023,93	2213089,44
2755	495187,44	2213184,93
2752	495160,73	2213231,2
25:22:010001:5281:3Y3(4) S=693 кв.м.		
1014	495239,13	2213286,6
2870	495254,64	2213266,77
2871	495276,59	2213284,66
1015	495262,03	2213303,39
1014	495239,13	2213286,6
25:22:010001:3Y20(6) S=10835 кв.м.		
2756	494939,31	2213228,04

№ точки	МСК-25, зона 2	
	X	Y
2757	494990,14	2213271,1
2758	495079,67	2213353,01
2759	495038,71	2213396,31
2760	494903,72	2213270,06
2756	494939,31	2213228,04
25:22:010001:5281:3Y3(1) S=1308 кв.м.		
1019	495471,37	2213507,22
2706	495488	2213481,33
2707	495523,34	2213504,03
1020	495506,31	2213530,54
1019	495471,37	2213507,22
25:22:010001:3Y20(2) S=190 кв.м.		
2971	495029,64	2213639,21
2972	495034,03	2213624,6
2973	495054,04	2213631,05
2974	495053,24	2213633,77
2971	495029,64	2213639,21
25:22:000000:3Y21(1) S=921 кв.м.		
2874	493393,31	2211924,34
2875	493390,72	2211921,53
2876	493379,75	2211909,64
2877	493391,54	2211898,96
2878	493394,17	2211901,97
2879	493412,63	2211885,11
2880	493409,83	2211881,92
2881	493424,67	2211868,49
2882	493437,84	2211883,54
2883	493423,02	2211896,96
2884	493418,56	2211891,88
2885	493400,1	2211908,74
2886	493404,71	2211914,02
2874	493393,31	2211924,34
533	493424,79	2211882,95
534	493424	2211883,57
535	493423,38	2211882,78
536	493424,17	2211882,17
533	493424,79	2211882,95
525	493394,72	2211908,4
526	493396,06	2211909,89
527	493390,1	2211915,23
528	493388,77	2211913,74
525	493394,72	2211908,4
25:22:000000:3Y21(5) S=44 кв.м.		
1140	493349,4	2211876,61
1146		