

Черниговское СП  
Черниговский район

с. Черниговка

25:22:250001

25:22:250001-2885.3/1  
S=14831 кв.м.

25:22:000000-3/3/111  
S=4174 кв.м.

25:22:000000-3/3/3/3  
S=17204 кв.м.

Линия со смещением с листом 15

Линия со смещением с листом 18

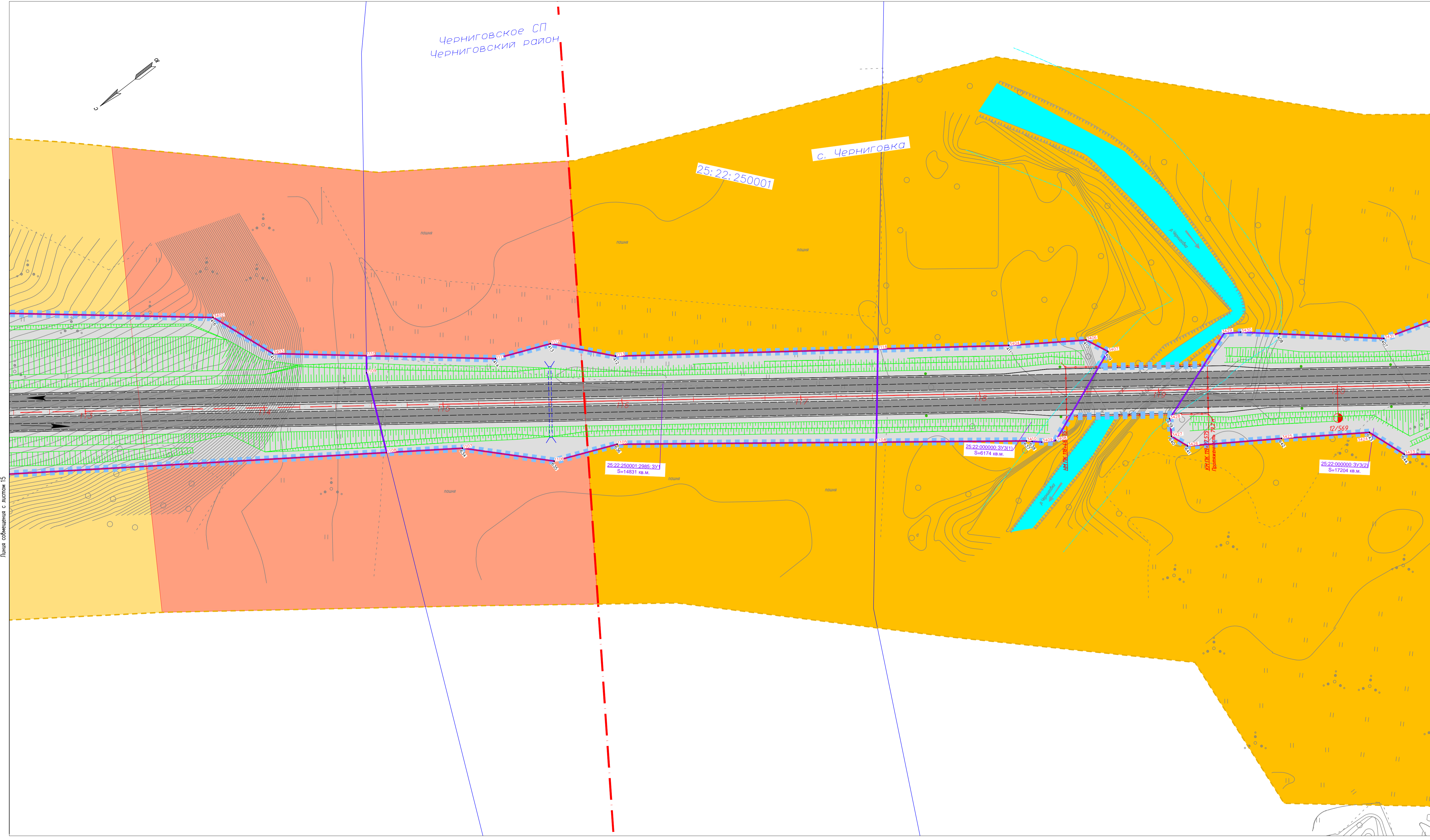
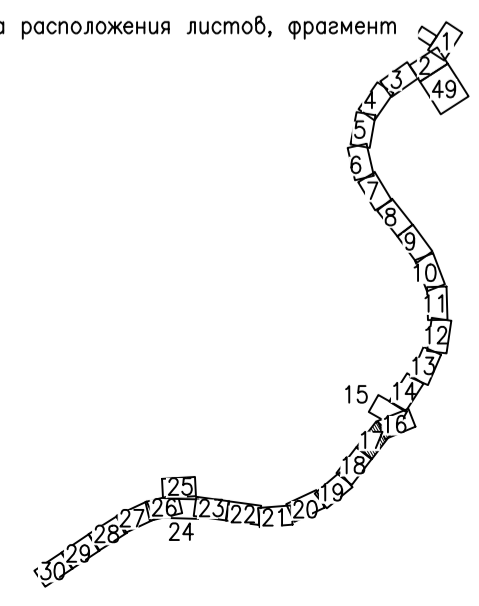


Схема расположения листов, фрагмент

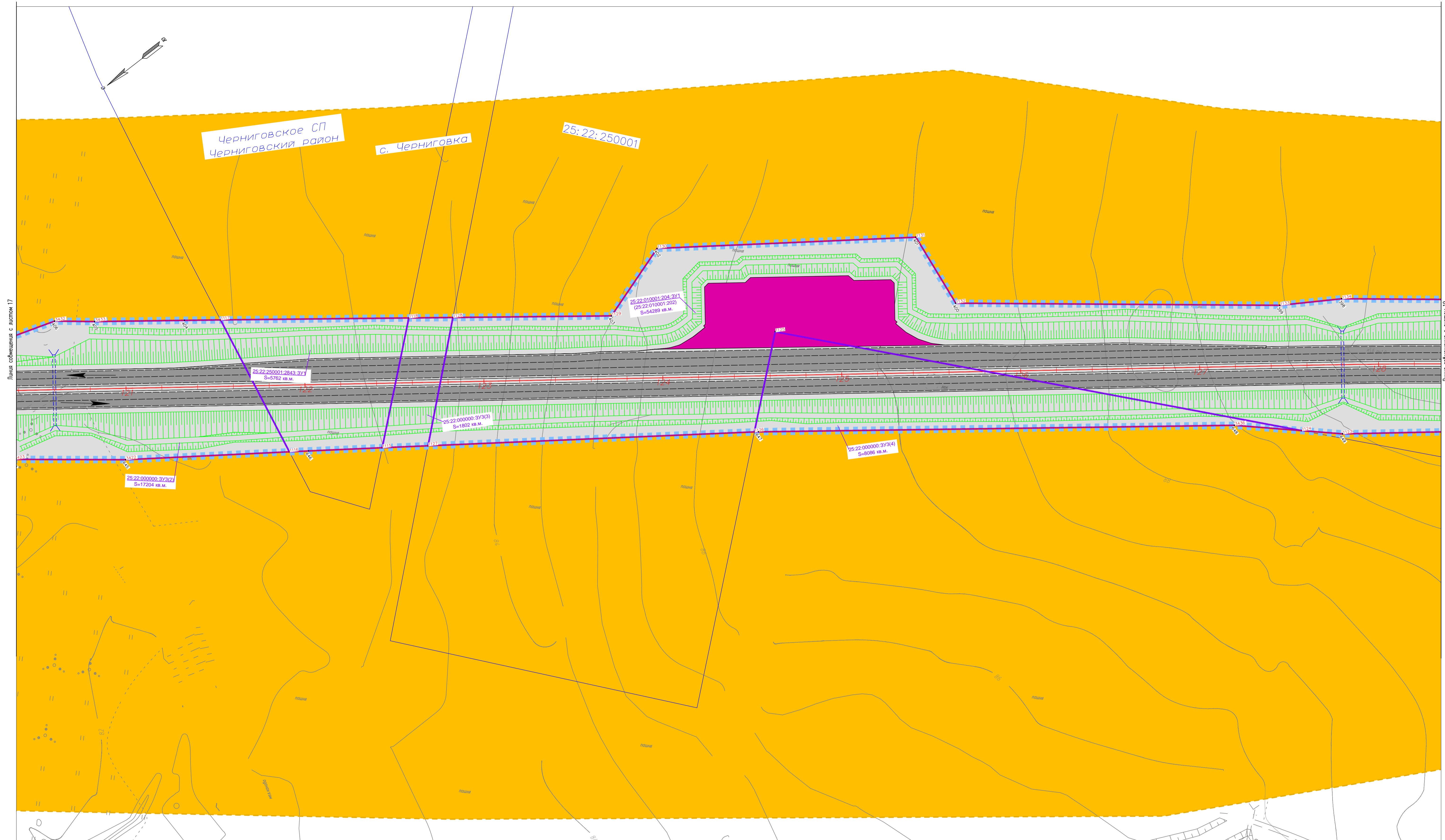


Условные обозначения границ	
	границы зоны планируемого размещения объекта капитального строительства федерального значения
	красные линии, утвержденные в составе проекта планировки территории
	поборотные точки красных линий
	границы территории, в отношении которой осуществляется подготовка проекта планировки
	границы кадастровых кварталов, обозначения кадастрового квартала
	границы и кадастровые номера земельных участков, смежных с границами проектируемой полосы
	оси проектируемой трассы
	границы и кадастровый номер земельного участка, формирующего полосу отвода существующей автомобильной дороги
	границы и кадастровые номера существующих (образованных) земельных участков, расположенных по сторонам для формирования полосы отвода автомобильной дороги
	границы и кадастровые номера (условные номера) образуемых земельных участков, для размещения ОКС, а также не связанных с их размещением
	поборотные точки образуемых земельных участков
	границы земельных участков по сведениям ЕГРН

Условные обозначения:	
	проемная часть автомобильной дороги
	объездные полосы
	взвозы
	проектируемый надземный пешеходный переход
	тропушка
	проектируемая линия ВЛ
	существующая линия ВЛ
	подземная кабель связи существующий
	проектируемый шумозащитный экран
	проектируемые мостовые переходы
	проектируемые откосы
	проектируемая водопропускная труба
	защита старого русла
	проектируемая линия связи
Условные обозначения территориальных зон:	
	зона транспортной инфраструктуры
	зона земель лесного фонда
	зона земель сельскохозяйственного назначения
	продовольственная зона
	зона земель населенных пунктов

Примечания:  
 1. Система координат: МСК 25, зона 2;  
 2. Границы зон действия публичных сервитутов и границы объектов культурного и археологического наследия граница территории, в отношении которой осуществляется подготовка проекта планировки не пересекает.

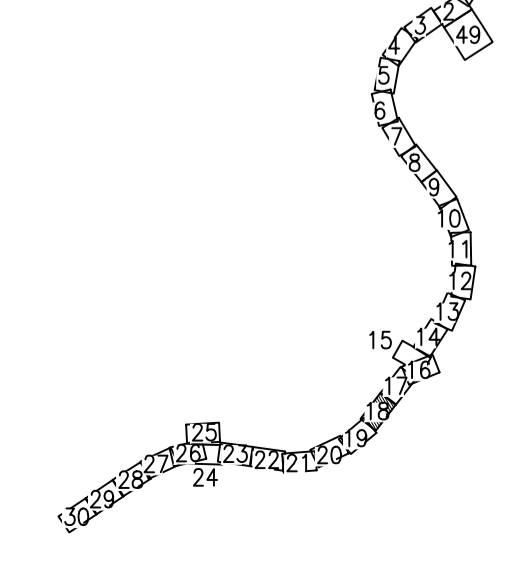
ГК N10-17/ПИР-СПОЗУ					
Строительство и реконструкция автомобильной дороги М-60 "Усури" от Хабаровска до Владивостока. Реконструкция автомобильной дороги А-370 "Усури" Хабаровск - Владивосток км 557 - км 591, Приморский край					
Изм.	Кол.уч.	Лист	№ док.	Подпись	Дата
Разроб.	Доблетов А.Ф.				18.06.17
Проверил	Самуилин М.Р.				18.06.17
ГИП	Кружкова Н.М.				18.06.17
Схема планировочной организации земельных участков, предназначенных для размещения объекта капитального строительства					
Масштаб 1:1000		Стадия ПД		Лист 17	
ООО "ГИП"					



Линия соприкосновения с листом 17

Линия соприкосновения с листом 19

Схема расположения листов, фрагмент

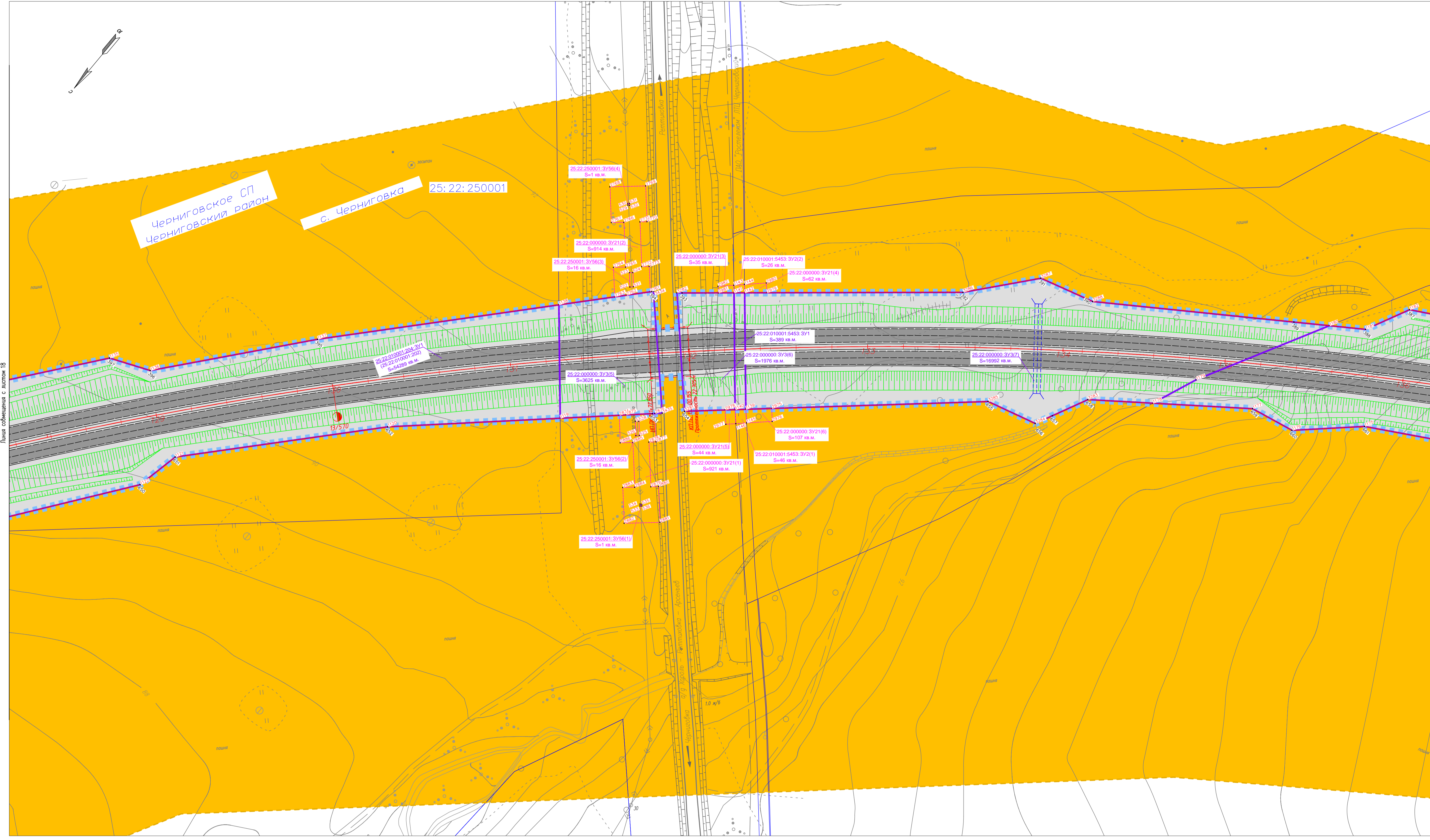


Условные обозначения границ	
	границы зоны планируемого размещения объекта капитального строительства федерального значения
	красные линии, утвержденные в составе проекта планировки территории
	поборотные точки красных линий
	границы территории, в отношении которой осуществляется подготовка проекта планировки
	границы кадастровых объектов, обозначения кадастрового объекта
	границы и кадастровые номера земельных участков, смежных с границами проектируемой полосы
	оси проектируемой трассы
	границы и кадастровый номер земельного участка, формирующего полосу отвода существующей автомобильной дороги
	границы и кадастровые номера существующих (образованных) земельных участков, расположенных отборотками для формирования полосы отбора автомобильной дороги
	границы и кадастровые номера (условные номера) образуемых земельных участков, для размещения ОКС, а также не связанных с их размещением
	поборотные точки образуемых земельных участков
	границы земельных участков по сведениям ЕГРН

Условные обозначения:	
	проектируемая часть автомобильной дороги
	объектные остопошки
	вазны
	проектируемый наземный пешеходный переход
	тропушка
	проектируемая линия ВП
	существующая линия ВП
	подземная кабель связи существующий
	проектируемый шумозащитный экран
	проектируемые мостовые переходы
	проектируемые откосы
	проектируемая водопропускная труба
	защита старого русла
	проектируемая линия связи
Условные обозначения территориальных зон:	
	зона транспортной инфраструктуры
	зона земель лесного фонда
	зона земель сельскохозяйственного назначения
	продовольственная зона
	зона земель населенных пунктов

Примечания:  
 1. Система координат МСК 25, зона 2;  
 2. Границы зон действия публичных сервитутов и границы объектов культурного и археологического наследия граница территории, в отношении которой осуществляется подготовка проекта планировки не пересекает.

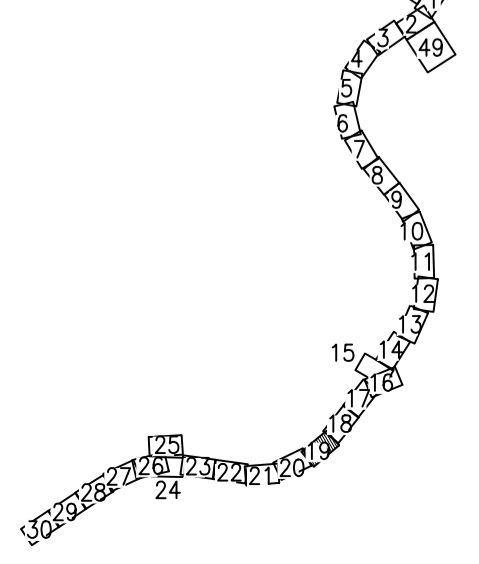
ГК N10-17/ПИР-СПОЗУ					
Строительство и реконструкция автомобильной дороги М-60 "Усури" от Хабаровска до Владивостока. Реконструкция автомобильной дороги А-370 "Усури" Хабаровск - Владивосток км 557 - км 591, Приморский край					
Изм.	Кол.уч.	Лист	№ док.	Подпись	Дата
Разроб.	Доблетов А.Ф.				18.06.17
Проверил	Самуилин М.Р.				18.06.17
ГИП	Кружкова Н.М.				18.06.17
Схема планировочной организации земельных участков, предназначенных для размещения объекта капитального строительства					
Масштаб 1:1000			Стация ПД	Лист 18	Листов 49
ООО "ГИП"					



Листа объединена с листом 18

Листа объединена с листом 20

Схема расположения листов, фрагмент

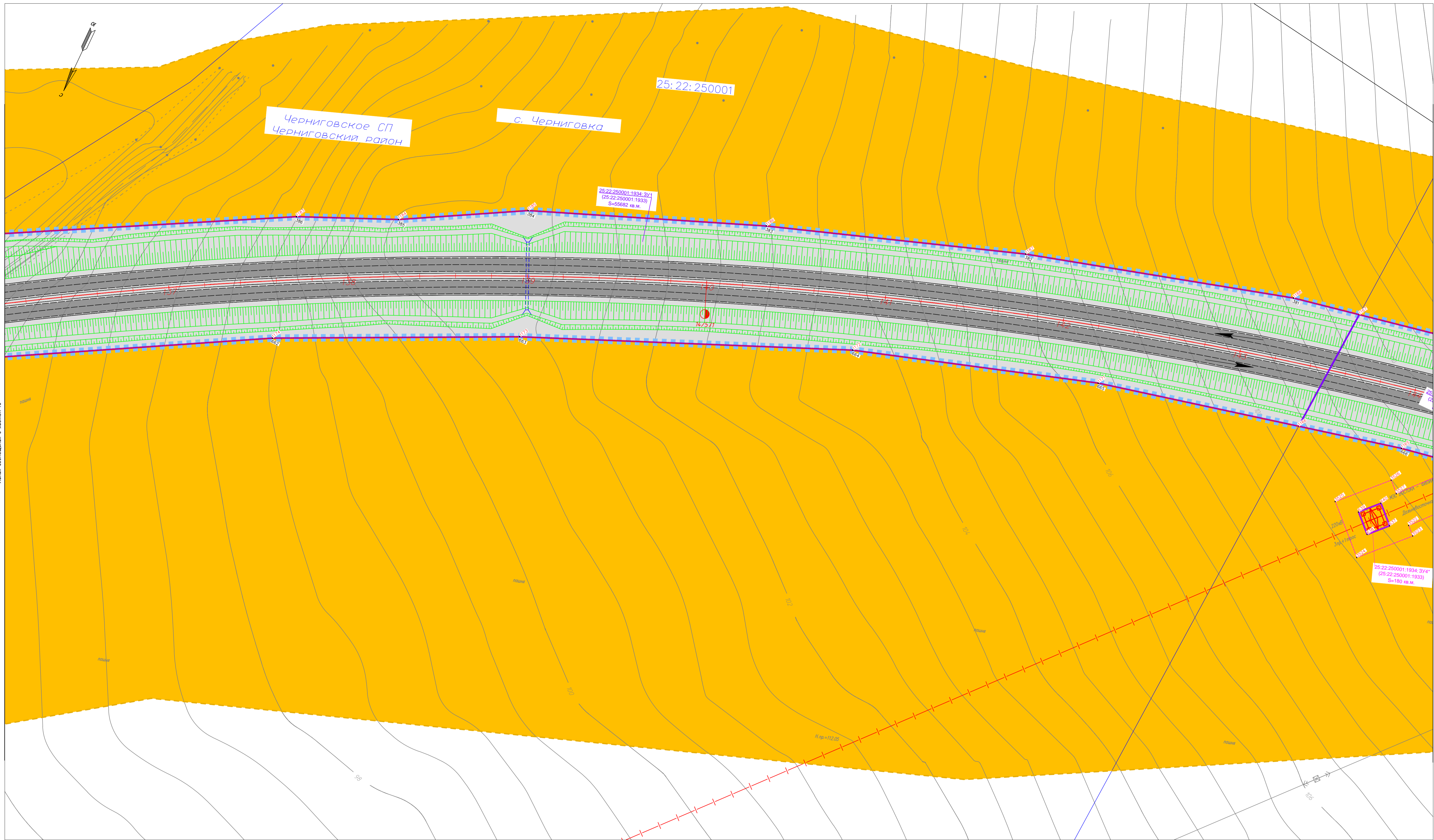


Условные обозначения границ	
	границы зоны планируемого размещения объекта капитального строительства федерального значения
	красные линии, утвержденные в составе проекта планировки территории
	полюсные точки красных линий
	границы территории, в отношении которой осуществляется подготовка проекта планировки
	границы кадастровых объектов, обозначения кадастрового объекта
	границы и кадастровые номера земельных участков, смежных с границами проектируемой полосы
	оси проектируемой трассы
	границы и кадастровые номера земельных участков, формирующего полосу отвода существующей автомобильной дороги
	границы и кадастровые номера существующих (образованных) земельных участков, расположенных поперечно для формирования полосы отвода автомобильной дороги
	границы и кадастровые номера (условные номера) образующих земельных участков, для размещения ОКЗ, а также не связанных с их размещением
	полюсные точки образующих земельных участков
	границы земельных участков по сведениям ЕГРН

Условные обозначения:	
	проектируемая часть автомобильной дороги
	автомобильная остановка
	вазон
	проектируемый надземный пешеходный переход
	тротуар
	проектируемая линия ВП
	существующая линия ВП
	подземная кабель связи существующий
	проектируемый шумозащитный экран
	проектируемые мостовые переходы
	проектируемые откосы
	проектируемая водопроводная труба
	защита старого русла
	проектируемая линия связи
Условные обозначения территориальных зон:	
	зона транспортной инфраструктуры
	зона земель лесного фонда
	зона земель сельскохозяйственного назначения
	продовольственная зона
	зона земель населенных пунктов

Примечания:  
 1. Система координат МСК 25, зона 2;  
 2. Границы зон действия публичных сервитутов и границы объектов культурного и археологического наследия границы территории, в отношении которой осуществляется подготовка проекта планировки не пересекает.

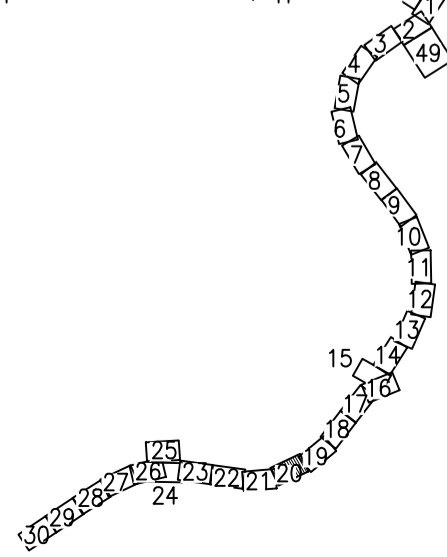
ГК N10-17/ПИР-СПОЗУ					
Строительство и реконструкция автомобильной дороги М-60 "Усури" от Хабаровска до Владивостока. Реконструкция автомобильной дороги А-370 "Усури" Хабаровск - Владивосток км 557 - км 591, Приморский край					
Изм.	Кол.уч.	Лист	№ док.	Подпись	Дата
Разроб.	Добеляев А.Ф.				18.06.17
Проверил	Самуилин М.Р.				18.06.17
ГИП	Кружкова Н.М.				18.06.17
Схема планировочной организации земельных участков, предназначенных для размещения объекта капитального строительства				Стадия	Лист
				ПД	19 / 49
Масштаб 1:1000				ООО "ГИП"	
Формат А1					



Линия соприкосновения с листом 19

Линия соприкосновения с листом 21

Схема расположения листов, фрагмент

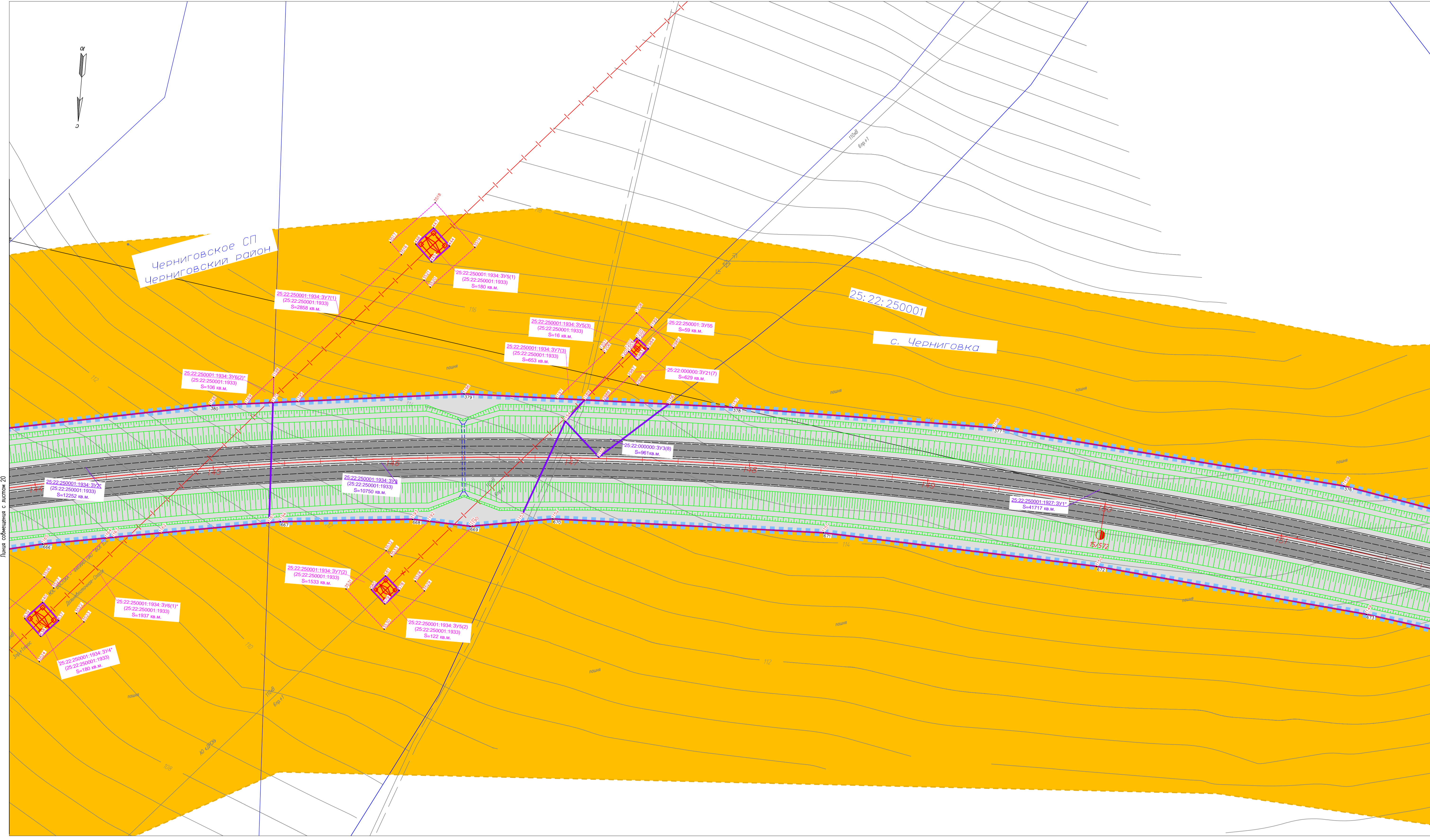


Условные обозначения границ	
	границы зоны планируемого размещения объекта капитального строительства федерального значения
	красные линии, утвержденные в составе проекта планировки территории
	поборотные точки красных линий
	границы территории, в отношении которой осуществляется подготовка проекта планировки
	границы кадастровых объектов, обозначения кадастрового объекта
	границы и кадастровые номера земельных участков, смежных с границами проектируемой полосы
	оси проектируемой трассы
	границы и кадастровый номер земельного участка, формирующего полосу отвода существующей автомобильной дороги
	границы и кадастровые номера существующих (образованных) земельных участков, дополнительно отведенных для формирования полосы отвода автомобильной дороги
	границы и кадастровые номера (условные номера) образуемых земельных участков, для размещения ОКС, а также не связанных с их размещением
	поборотные точки образуемых земельных участков
	границы земельных участков по сведениям ЕГРН

Условные обозначения:	
	проезжая часть автомобильной дороги
	объектные остановки
	взвозы
	проектируемый наземный пешеходный переход
	тротуары
	проектируемая линия ВП
	существующая линия ВП
	подземная кабель связи существующий
	проектируемый шумозащитный экран
	проектируемые мостовые переходы
	проектируемые откосы
	проектируемая водопропускная труба
	защита старого русла
	проектируемая линия связи
Условные обозначения территориальных зон:	
	зона транспортной инфраструктуры
	зона земель лесного фонда
	зона земель сельскохозяйственного назначения
	продовольственная зона
	зона земель населенных пунктов

Примечания:  
 1. Система координат МСК 25, зона 2;  
 2. Границы зон действия публичных сервитутов и границы объектов культурного и археологического наследия границы территории, в отношении которой осуществляется подготовка проекта планировки не пересекает.

ГК N10-17/ПИР-СПОЗУ					
Строительство и реконструкция автомобильной дороги М-60 "Усури" от Хабаровска до Владивостока. Реконструкция автомобильной дороги А-370 "Усури" Хабаровск - Владивосток км 557 - км 591, Приморский край					
Изм.	Кол.уч.	Лист	№ док.	Подпись	Дата
Разроб.	Доблетов А.Ф.				18.06.17
Проверил	Самуилин М.Р.				18.06.17
ГИП	Кружкова Н.М.				18.06.17
Схема планировочной организации земельных участков, предназначенных для размещения объекта капитального строительства					
Масштаб 1:1000			Стадия ПД	Лист 20	Листов 49
ООО "ГИП"					



Линия съединения с листом 20

Линия съединения с листом 22



Схема расположения листов, фрагмент

Условные обозначения границ	
	границы зоны планируемого размещения объекта капитального строительства федерального значения
	красные линии, утвержденные в составе проекта планировки территории
	поборотные точки красных линий
	границы территории, в отношении которой осуществляется подготовка проекта планировки
	границы кадастровых объектов, обозначения кадастрового объекта
	границы и кадастровые номера земельных участков, смежных с границами проектируемой полосы
	оси проектируемой трассы
	границы и кадастровые номера земельных участков, формирующего полосу отвода существующей автомобильной дороги
	границы и кадастровые номера существующих (образованных) земельных участков, расположенных отбойниках для формирования полосы отвода автомобильной дороги
	границы и кадастровые номера (условные номера) образуемых земельных участков, для размещения ОКС, а также не связанных с их размещением
	поборотные точки образуемых земельных участков
	границы земельных участков по сведениям ЕГРН

Условные обозначения:	
	проектируемая часть автомобильной дороги
	объездные остановки
	взвозы
	проектируемый наземный пешеходный переход
	тротуары
	проектируемая линия ВП
	существующая линия ВП
	подземная кабель связи существующий
	проектируемый шумозащитный экран
	проектируемые мостовые переходы
	проектируемые откосы
	проектируемая водопропускная труба
	защита старого русла
	проектируемая линия связи
Условные обозначения территориальных зон:	
	зона транспортной инфраструктуры
	зона земель лесного фонда
	зона земель сельскохозяйственного назначения
	промышленная зона
	зона земель населенных пунктов

Примечания:  
 1. Система координат: МСК 25, зона 2;  
 2. Границы зон действия публичных сервитутов и границы объектов культурного и археологического наследия граница территории, в отношении которой осуществляется подготовка проекта планировки не пересекает.

ГК N10-17/ПИР-СПОЗУ					
Строительство и реконструкция автомобильной дороги М-60 "Усури" от Хабаровска до Владивостока. Реконструкция автомобильной дороги А-370 "Усури" Хабаровск - Владивосток км 557 - км 591, Приморский край					
Изм.	Кол.уч.	Лист	№ док.	Подпись	Дата
Разроб.	Доблетов А.Ф.				18.06.17
Проверил	Самушкин М.Р.				18.06.17
ГИП	Кружкова Н.М.				18.06.17
Схема планировочной организации земельных участков, предназначенных для размещения объекта капитального строительства					
Масштаб 1:1000		Страница ПД	Лист 21	Листов 49	
ООО "ГИП"					

Черниговское СП  
Черниговский район

с. Черниговка

25:22:250001

25:22:000000:8753:3Y1  
S=13201 кв.м.

25:22:000000:3Y3(а)  
S=1391 кв.м.

25:22:250001:1976:3Y3\*  
(25:22:250001:2204)  
S=82135 кв.м.

25:22:000000:8753:3Y2  
S=170 кв.м.

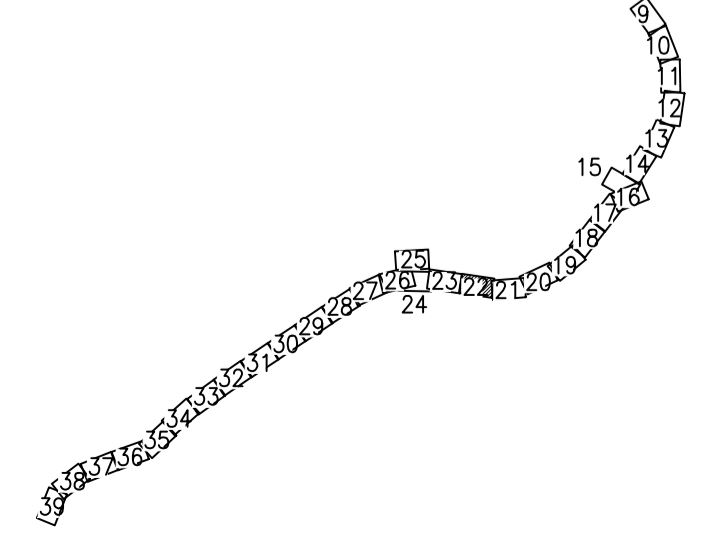
25:22:000000:3Y2(в)  
S=519 кв.м.

25:22:250001:1976:3Y8(1)\*  
(25:22:250001:2204)  
S=8222 кв.м.

Листа сближения с листом 21

Листа сближения с листом 23

Схема расположения листов, фрагмент

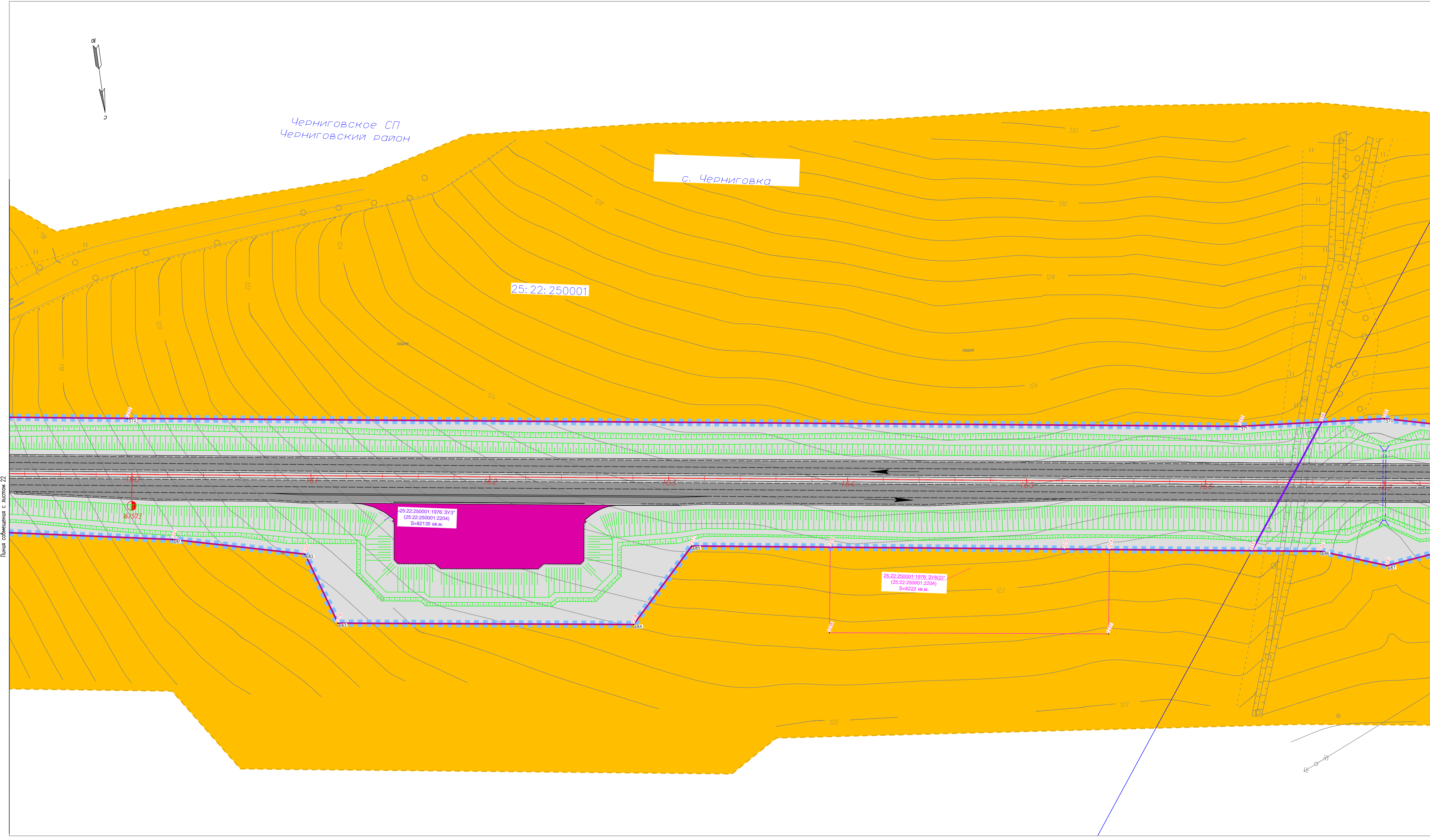


Условные обозначения границ	
	границы зоны планируемого размещения объекта капитального строительства федерального значения
	красные линии, утвержденные в составе проекта планировки территории
	полюсные точки красных линий
	границы территории, в отношении которой осуществляется подготовка проекта планировки
	границы кадастровых «кварталов», обозначения кадастровых «кварталов»
	границы и кадастровые номера земельных участков, смежных с границами проектируемой полосы
	оси проектируемой трассы
	границы и кадастровые номера земельных участков, формирующего полосу отвода существующей автомобильной дороги
	границы и кадастровые номера существующих (образованных) земельных участков, расположенных отступаям для формирования полосы отвода автомобильной дороги
	границы и кадастровые номера (условные номера) образуемых земельных участков, для размещения ОКС, а также не связанных с их размещением
	полюсные точки образуемых земельных участков
	границы земельных участков по сведениям ЕГРН

Условные обозначения:	
	проектируемая часть автомобильной дороги
	условные отступы
	взвозы
	проектируемый наземный пешеходный переход
	тропушка
	проектируемая линия ВП
	существующая линия ВП
	подземная кабель связи существующий
	проектируемый шумозащитный экран
	проектируемые мостовые переходы
	проектируемые откосы
	проектируемая водоразлучная труба
	защита старого русла
	проектируемая линия связи
Условные обозначения территориальных зон:	
	зона транспортной инфраструктуры
	зона земель лесного фонда
	зона земель сельскохозяйственного назначения
	продовольственная зона
	зона земель населенных пунктов

Примечания:  
 1. Система координат: МСК 25, зона 2;  
 2. Границы зон действия публичных сервитутов и границы объектов культурного и археологического наследия граница территории, в отношении которой осуществляется подготовка проекта планировки не пересекает.

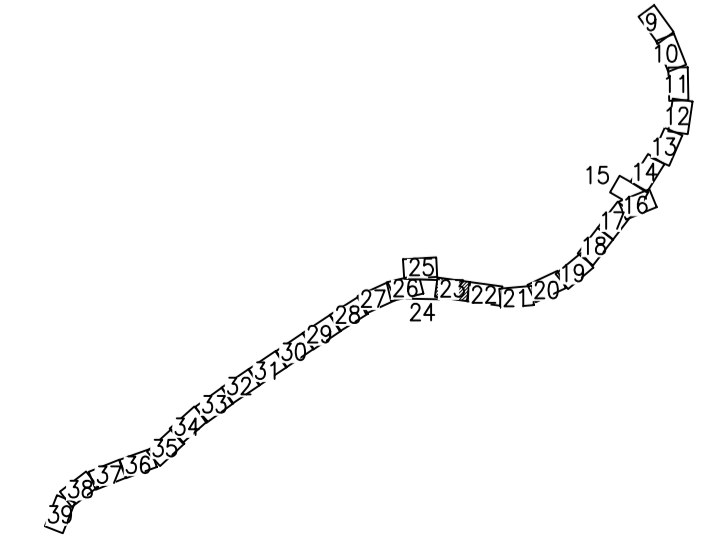
ГК N10-17/ПИР-СПОЗУ					
Строительство и реконструкция автомобильной дороги М-60 "Усури" от Хабаровска до Владивостока. Реконструкция автомобильной дороги А-370 "Усури" Хабаровск - Владивосток км 557 - км 591, Приморский край					
Изм.	Кол.уч.	Лист	№ док.	Подпись	Дата
Разроб.	Доблетов А.Ф.				18.06.17
Проверил	Самуилин М.Р.				18.06.17
ГИП	Кружкова Н.М.				18.06.17
Схема планировочной организации земельных участков, предназначенных для размещения объекта капитального строительства					
Масштаб 1:1000			Стация	Лист	Листов
			ПД	22	49
ООО "ГИП"					



Линия соприкосновения с листом 22

Линия соприкосновения с листом 24

Схема расположения листов, фрагмент



Условные обозначения границ	
	границы зоны планируемого размещения объекта капитального строительства федерального значения
	красные линии, утвержденные в составе проекта планировки территории
	поборотные точки красных линий
	границы территории, в отношении которой осуществляется подготовка проекта планировки
	границы кадастровых «кварталов», обозначения кадастрового квартала
	границы и кадастровые номера земельных участков, смежных с границами проектируемой полосы
	оси проектируемой трассы
	границы и кадастровый номер земельного участка, формирующего полосу отвода существующей автомобильной дороги
	границы и кадастровые номера существующих (образованных) земельных участков, расположенных отбойниках для формирования полосы отбора автомобильной дороги
	границы и кадастровые номера (условные номера) образуемых земельных участков, для размещения ОКС, а также не связанных с их размещением
	поборотные точки образуемых земельных участков
	границы земельных участков по сведениям ЕГРН

Условные обозначения:	
	проектная часть автомобильной дороги
	автомобильные остановки
	взвозы
	проектируемый наземный пешеходный переход
	тропушка
	проектируемая линия ВЛ
	существующая линия ВЛ
	подземная кабель связи существующий
	проектируемый шумозащитный экран
	проектируемые мостовые переходы
	проектируемые откосы
	проектируемая водопроводная труба
	защита старого русла
	проектируемая линия связи
Условные обозначения территориальных зон:	
	зона транспортной инфраструктуры
	зона земель лесного фонда
	зона земель сельскохозяйственного назначения
	продовольственная зона
	зона земель населенных пунктов

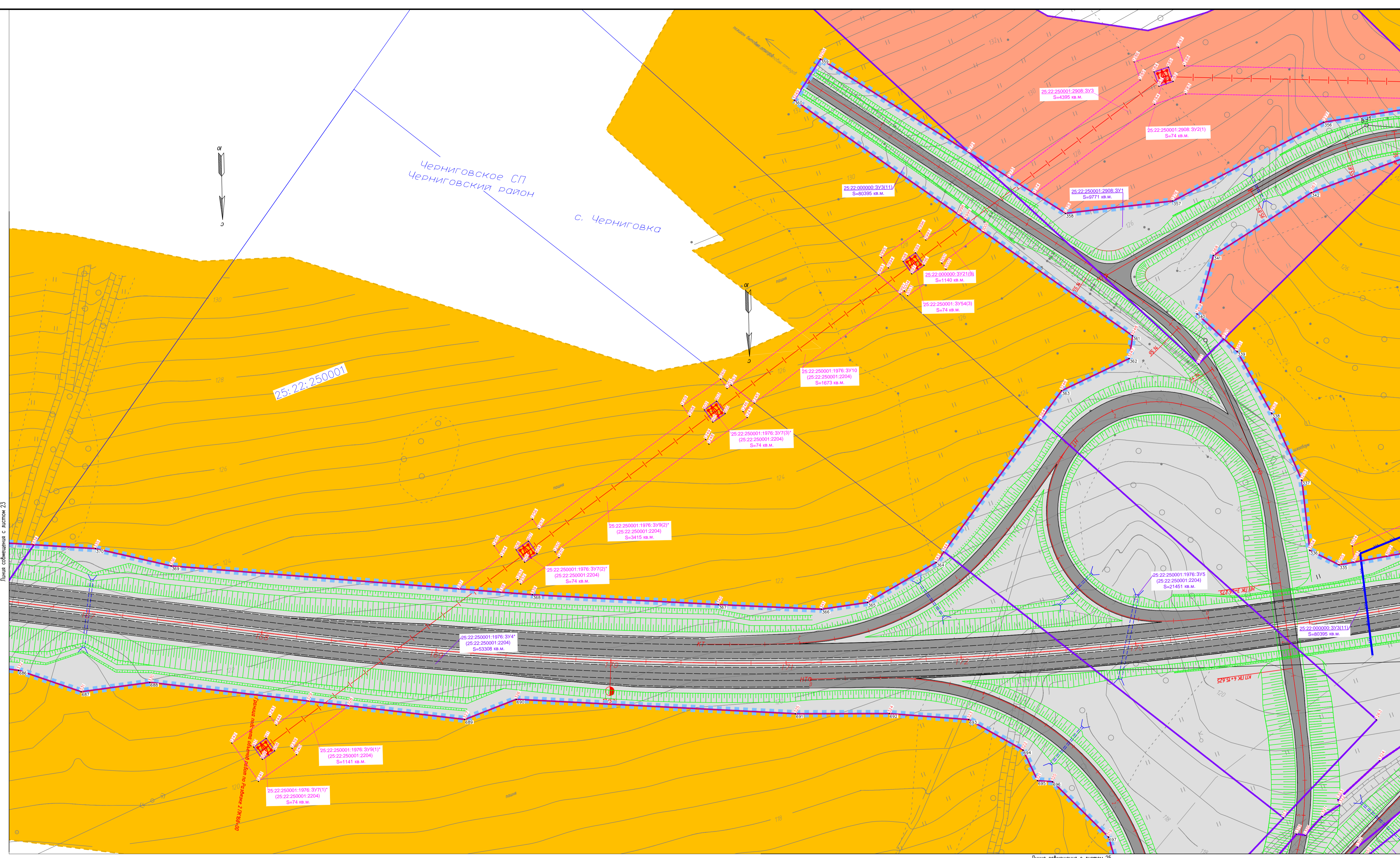
Примечания:  
 1. Система координат МСК 25, зона 2;  
 2. Границы зон действия публичных сервитутов и границы объектов культурного и археологического наследия границы территории, в отношении которой осуществляется подготовка проекта планировки не пересекает.

ГК N10-17/ПИР-СПОЗУ						Стация		
Строительство и реконструкция автомобильной дороги М-60 "Усури" от Хабаровска до Владивостока. Реконструкция автомобильной дороги А-370 "Усури" Хабаровск - Владивосток км 557 - км 591, Приморский край						Лист	Листов	
Изм.	Кол.уч.	Лист	№ док.	Подпись	Дата	ПД	23	49
Разроб.	Доблетов А.Ф.				18.06.17			
Проверил	Самуилов М.Р.				18.06.17			
ГИП	Кружкова Н. М.				18.06.17			
Масштаб 1:1000						000 "ГИП"		

Черниговское СП  
Черниговский район  
с. Черниговка

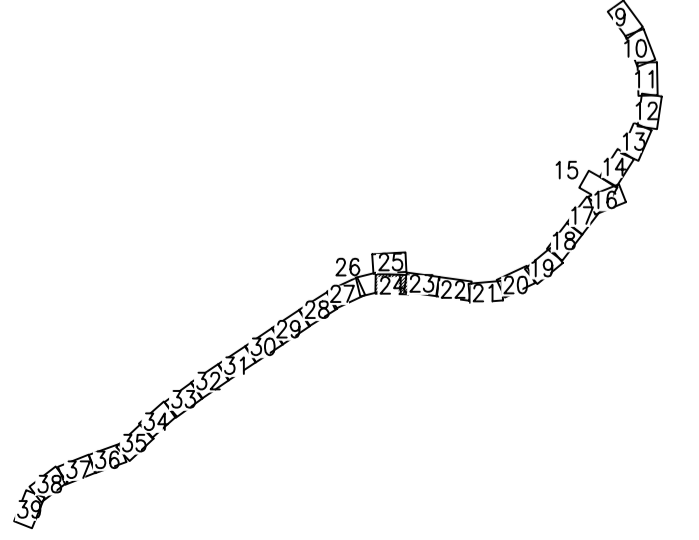
Линия соприкосновения с листом 23

Линия соприкосновения с листом 26



Линия соприкосновения с листом 25

Схема расположения листов, фрагмент



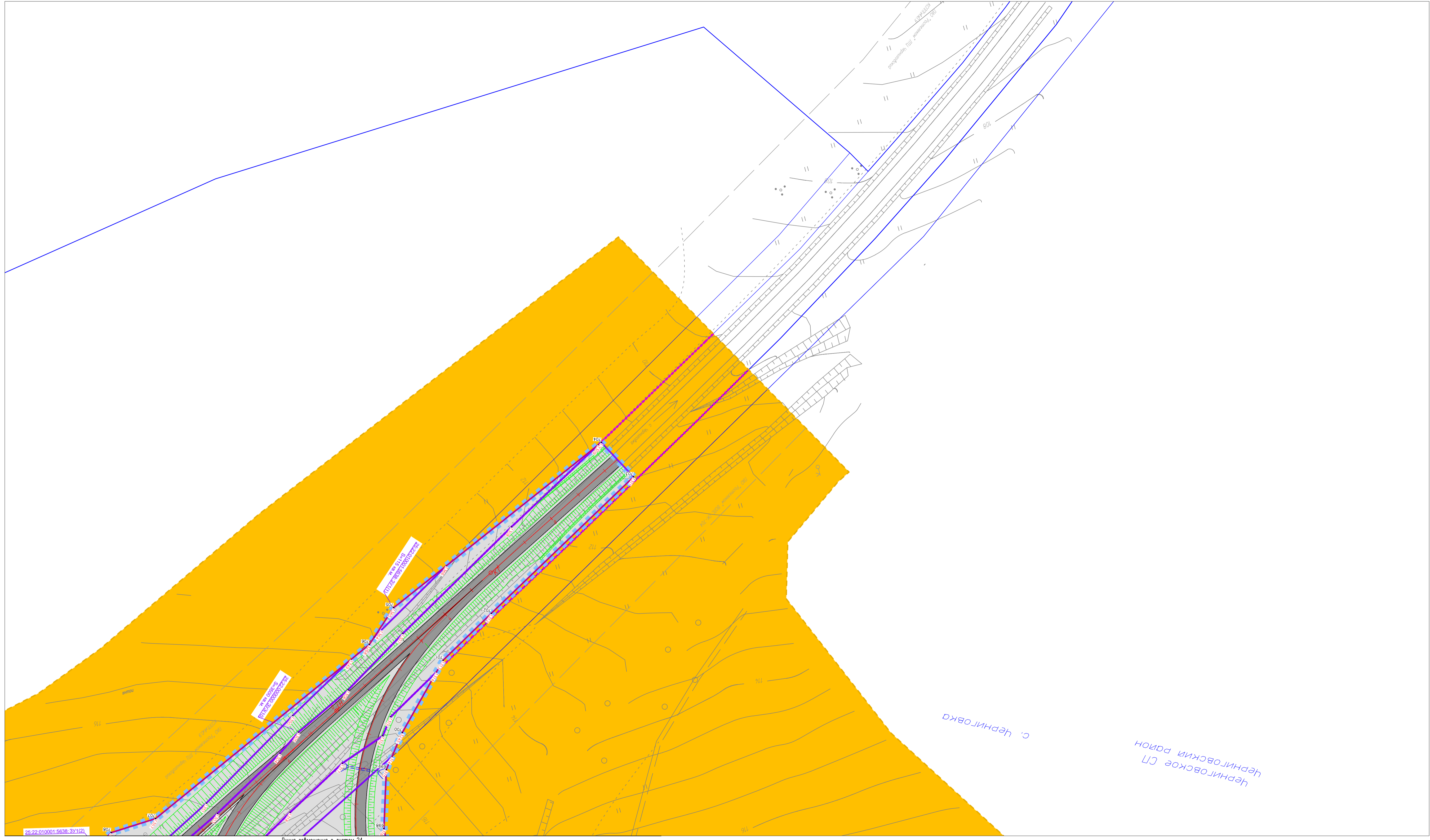
Условные обозначения границ	
	границы зоны планируемого размещения объекта капитального строительства федерального значения
	красные линии, утвержденные в составе проекта планировки территории
	поборотные точки красных линий
	границы территории, в отношении которой осуществляется подготовка проекта планировки
	границы кадастровых кварталов, обозначения кадастрового квартала
	границы и кадастровые номера земельных участков, смежных с границами проектируемой полосы
	оси проектируемой трассы
	границы и кадастровый номер земельного участка, формирующего полосу отвода существующей автомобильной дороги
	границы и кадастровые номера существующих (образованных) земельных участков, расположенных отступаям для формирования полосы отвода автомобильной дороги
	границы и кадастровые номера (условные номера) образуемых земельных участков, для размещения ОКС, а также не связанных с их размещением
	поборотные точки образуемых земельных участков
	границы земельных участков по сведениям ЕГРН

Условные обозначения:	
	проектируемая часть автомобильной дороги
	объездные полосы
	газон
	проектируемый наземный пешеходный переход
	тропушка
	проектируемая линия ВП
	существующая линия ВП
	подземная кабель связи существующий
	проектируемый шумозащитный экран
	проектируемые мостовые переходы
	проектируемые откосы
	проектируемая водопропускная труба
	защита старого русла
	проектируемая линия связи
Условные обозначения территориальных зон:	
	зона транспортной инфраструктуры
	зона земель лесного фонда
	зона земель сельскохозяйственного назначения
	продовольственная зона
	зона земель населенных пунктов

Примечания:  
1. Система координат: МСК 25, зона 2;  
2. Границы зон действия публичных сервитутов и границы объектов культурного и археологического наследия границы территории, в отношении которой осуществляется подготовка проекта планировки не пересекает.

<b>ГК N10-17/ПИР-СПОЗУ</b>				
Строительство и реконструкция автомобильной дороги М-60 "Усури" от Хабаровска до Владивостока. Реконструкция автомобильной дороги А-370 "Усури" Хабаровск - Владивосток км 557 - км 591, Приморский край				
Изм.	Кол.уч.	Лист	№ док.	Дата
Раврб.	Добавлен	А.Ф.		18.06.17
Пробир.	Самуилин	М.Р.		18.06.17
ГИП	Крулякова	Н.М.		18.06.17
Схема планировочной организации земельных участков, предназначенных для размещения объекта капитального строительства				
Стадия	Лист	Листов		
ПД	24	49		
Масштаб 1:1000				
ООО "ГИП"				





Линия соотнесения с листом 24



**Условные обозначения границ**

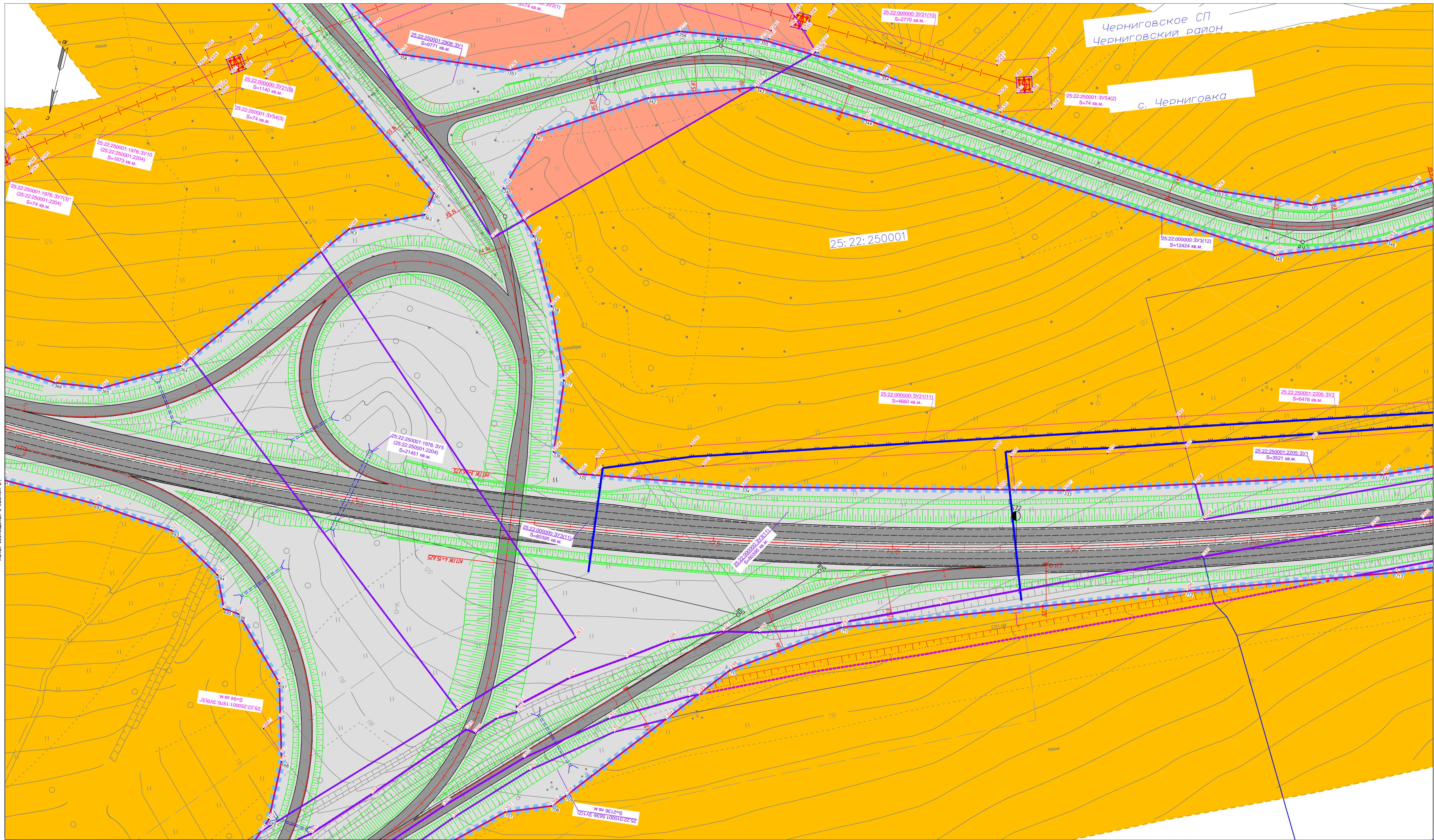
	границы зоны планируемого размещения объекта капитального строительства федерального значения
	красные линии, утвержденные в составе проекта планировки территории
	полюсные точки красных линий
	границы территории, в отношении которой осуществляется подготовка проекта планировки
	границы кадастровых кварталов, обозначения кадастрового квартала
	границы и кадастровые номера земельных участков, смежных с границами проектируемой полосы
	оси проектируемой трассы
	границы и кадастровые номера земельных участков, формирующего полосу отвода существующей автомобильной дороги
	границы и кадастровые номера существующих (образованных) земельных участков, расположенных отводами для формирования полосы отвода автомобильной дороги
	границы и кадастровые номера (условные номера) образуемых земельных участков, для размещения ОКС, а также не связанных с их размещением
	полюсные точки образуемых земельных участков
	границы земельных участков по сведениям ЕГРН

**Условные обозначения:**

	проектируемая часть автомобильной дороги
	объектные остопошки
	взвозы
	проектируемый наземный пешеходный переход
	территория
	проектируемая линия ВП
	существующая линия ВП
	подземная кабель связи существующий
	проектируемый шумозащитный экран
	проектируемые мостовые переходы
	проектируемые откосы
	проектируемая водопроводная труба
	защита старого русла
	проектируемая линия связи
<b>Условные обозначения территориальных зон:</b>	
	зона транспортной инфраструктуры
	зона земель лесного фонда
	зона земель сельскохозяйственного назначения
	процессивная зона
	зона земель населенных пунктов

Примечания:  
 1. Система координат: МСК 25, зона 2;  
 2. Границы зон действия публичных сервитутов и границы объектов культурного и археологического наследия граница территории, в отношении которой осуществляется подготовка проекта планировки не пересекает.

<b>ГК N10-17/ПИР-СПОЗУ</b>					
Строительство и реконструкция автомобильной дороги М-60 "Усури" от Хабаровска до Владивостока. Реконструкция автомобильной дороги А-370 "Усури" Хабаровск - Владивосток км 557 - км 591, Приморский край					
Изм.	Кол.уч.	Лист	№ док.	Подпись	Дата
Разроб.	Добеляев А.Ф.				18.06.17
Проверил	Самуилин М.Р.				18.06.17
ГИП	Кружкова Н.М.				18.06.17
Схема планировочной организации земельных участков, предназначенных для размещения объекта капитального строительства					
			Стадия	Лист	Листов
			ПД	25	49
Масштаб 1:1000					
ООО "ГИП"					

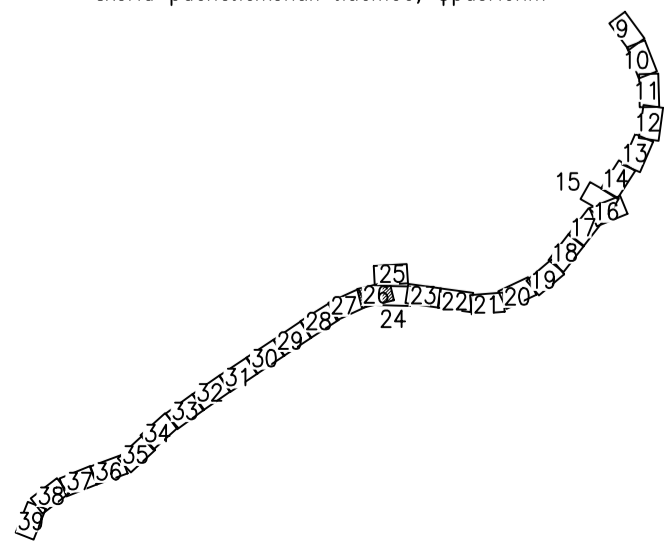


Линия соприкосновения с листом 24

Линия соприкосновения с листом 27

Линия соприкосновения с листом 25

Схема расположения листов, фрагмент

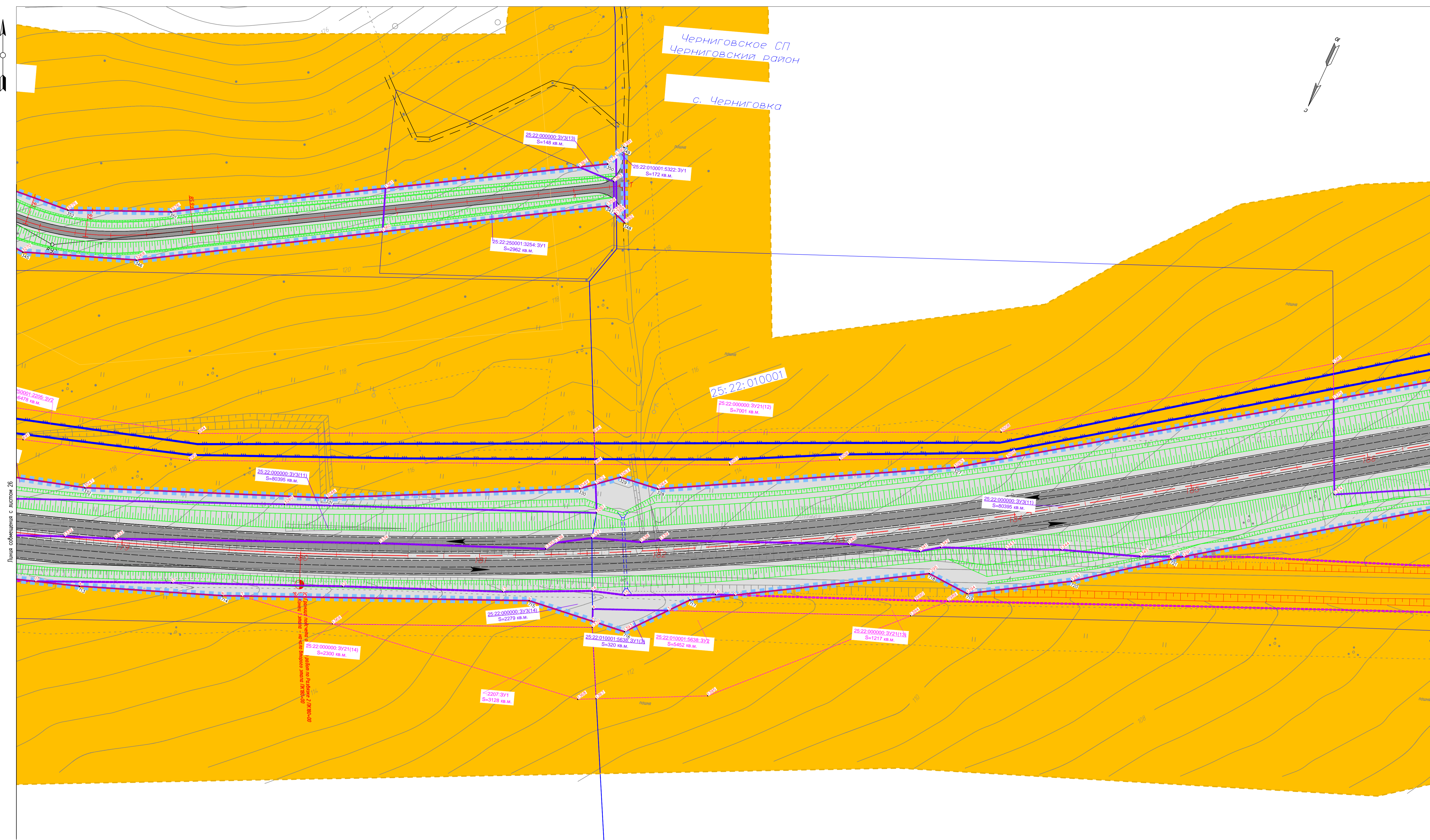


Условные обозначения границ	
	границы зоны планируемого размещения объекта капитального строительства федерального значения
	красные линии, утвержденные в составе проекта планировки территории
	полюсные точки красных линий
	границы территории, в отношении которой осуществляется подготовка проекта планировки
	границы кадастровых объектов, обозначения кадастрового объекта
	границы и кадастровые номера земельных участков, смежных с границами проектируемой полосы
	оси проектируемой трассы
	границы и кадастровый номер земельного участка, формирующего полосу отвода существующей автомобильной дороги
	границы и кадастровые номера существующих (образованных) земельных участков, расположенных по обеим сторонам полосы отвода автомобильной дороги
	границы и кадастровые номера (условные номера) образуемых земельных участков, для размещения ОКС, а также не связанных с их размещением
	полюсные точки образуемых земельных участков
	границы земельных участков по сведениям ЕГРН

Условные обозначения:	
	проектируемая часть автомобильной дороги
	автомобильная остоновка
	вазон
	проектируемый наземный пешеходный переход
	трапезария
	проектируемая линия ВП
	существующая линия ВП
	подземная кабель связи существующий
	проектируемый шумозащитный экран
	проектируемые мостовые переходы
	проектируемые откосы
	проектируемая водопропускная труба
	защита старого русла
	проектируемая линия связи
Условные обозначения территориальных зон:	
	зона транспортной инфраструктуры
	зона земель лесного фонда
	зона земель сельскохозяйственного назначения
	проездная зона
	зона земель населенных пунктов

Примечания:  
 1. Система координат: МСК 25, зона 2;  
 2. Границы зон действия публичных сервитютов и границы объектов культурного и археологического наследия границы территории, в отношении которой осуществляется подготовка проекта планировки не пересекает.

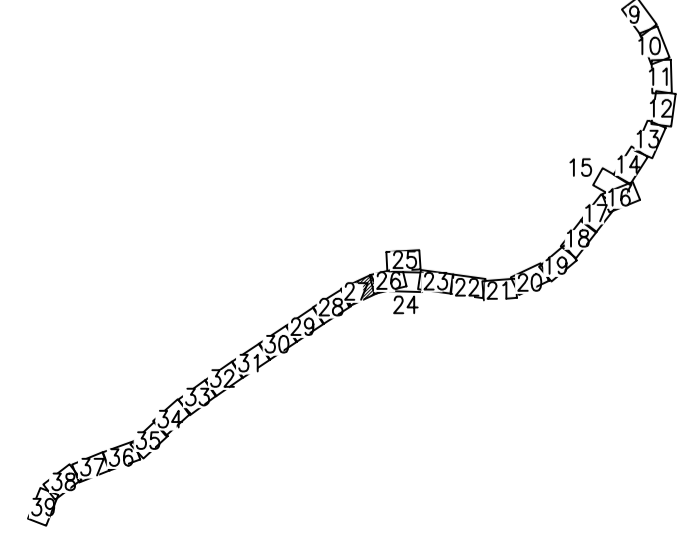
ГК N10-17/ПИР-СПОЗУ					
Строительство и реконструкция автомобильной дороги М-60 "Усури" от Хабаровска до Владивостока. Реконструкция автомобильной дороги А-370 "Усури" Хабаровск - Владивосток км 557 - км 591, Приморский край					
Изм.	Кол.уч.	Лист	№ док.	Подпись	Дата
Разроб.	Добавляев А.Ф.				18.06.17
Проверил	Самушкин М.Р.				18.06.17
ГИП	Кружкова Н.М.				18.06.17
Схема планировочной организации земельных участков, предназначенных для размещения объекта капитального строительства					Стация
Масштаб 1:1000					Лист 26
					Листов 49
					ООО "ГИП"
Формат А1					



Линия соприкосновения с листом 26

Линия соприкосновения с листом 28

Схема расположения листов, фрагмент

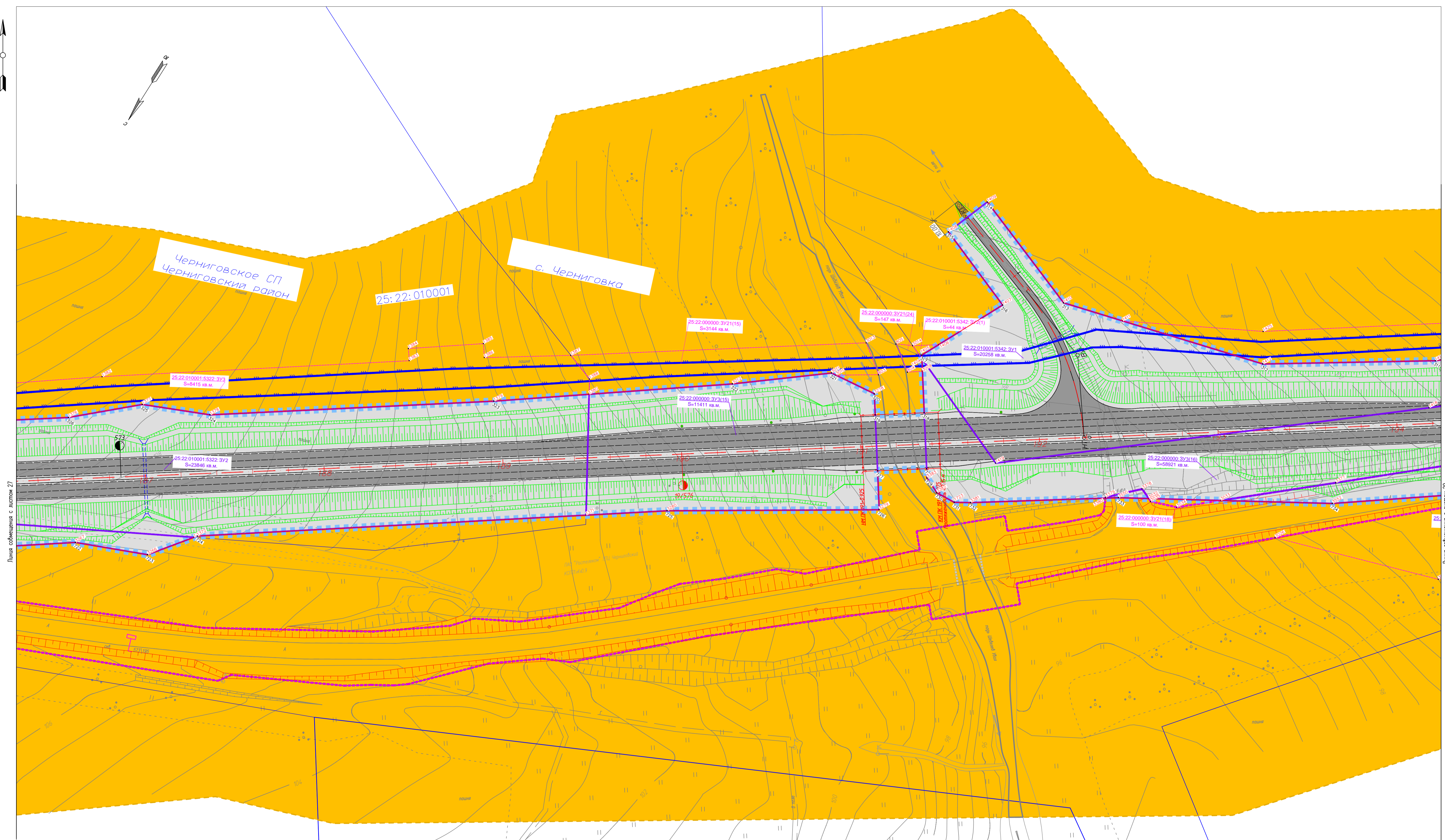


Условные обозначения границ	
	границы зоны планируемого размещения объекта капитального строительства федерального значения
	красные линии, утвержденные в составе проекта планировки территории
	границы территории, в отношении которой осуществляется подготовка проекта планировки
	границы кадастровых объектов, обозначения кадастрового объекта
	границы и кадастровые номера земельных участков, смежных с границами проектируемой полосы
	границы и кадастровый номер земельного участка, формирующего полосу отвода существующей автомобильной дороги
	границы и кадастровые номера существующих (образованных) земельных участков, предназначенных для формирования полосы отвода автомобильной дороги
	границы и кадастровые номера (условные номера) образуемых земельных участков, для размещения ОКС, а также не связанных с их размещением
	поборотные точки образуемых земельных участков
	границы земельных участков по сведениям ЕГРН

Условные обозначения:	
	проектируемая часть автомобильной дороги
	областные остопошки
	взвоз
	проектируемый наземный пешеходный переход
	тропушка
	проектируемая линия ВП
	существующая линия ВП
	подземная кабель связи существующий
	проектируемый шумозащитный экран
	проектируемые мостовые переходы
	проектируемые откосы
	проектируемая водопроводная труба
	защита старого русла
	проектируемая линия связи
Условные обозначения территориальных зон:	
	зона транспортной инфраструктуры
	зона земель лесного фонда
	зона земель сельскохозяйственного назначения
	продовольственная зона
	зона земель населенных пунктов

Примечания:  
 1. Система координат: МСК 25, зона 2;  
 2. Границы зон действия публичных сервитутов и границы объектов культурного и археологического наследия граница территории, в отношении которой осуществляется подготовка проекта планировки не пересекает.

ГК N10-17/ПИР-СПОЗУ					
Строительство и реконструкция автомобильной дороги М-60 "Усури" от Хабаровска до Владивостока. Реконструкция автомобильной дороги А-370 "Усури" Хабаровск - Владивосток км 557 - км 591, Приморский край					
Изм.	Кол.уч.	Лист	№ док.	Подпись	Дата
Разроб.	Давлетбаев А.Ф.				18.06.17
Проверил	Самушкин М.Р.				18.06.17
ГИП	Кружкова Н. М.				18.06.17
Схема планировочной организации земельных участков, предназначенных для размещения объекта капитального строительства					
Масштаб 1:1000			Стация ПД	Лист 27	Листов 49
ООО "ГИП"					

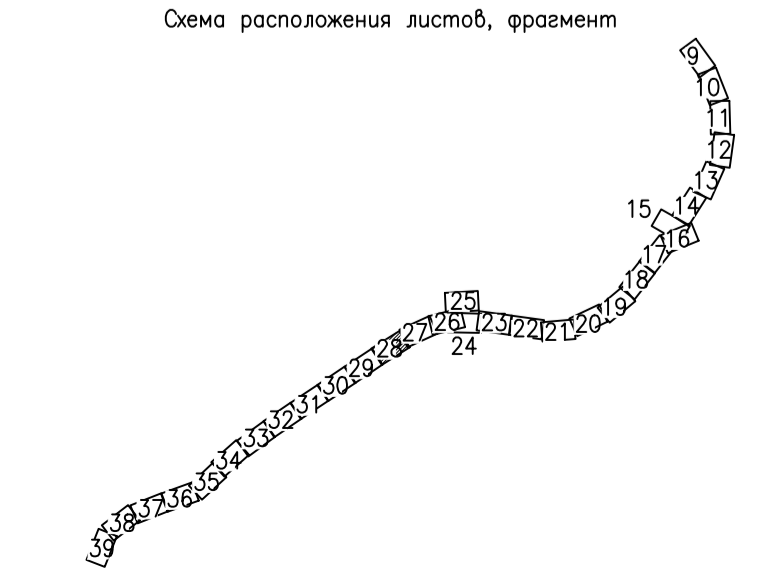


Линия соприкосновения с листом 27

Линия соприкосновения с листом 29

Имя, N поз. / Подпись и дата / Блок, шифр, N

Схема расположения листов, фрагмент

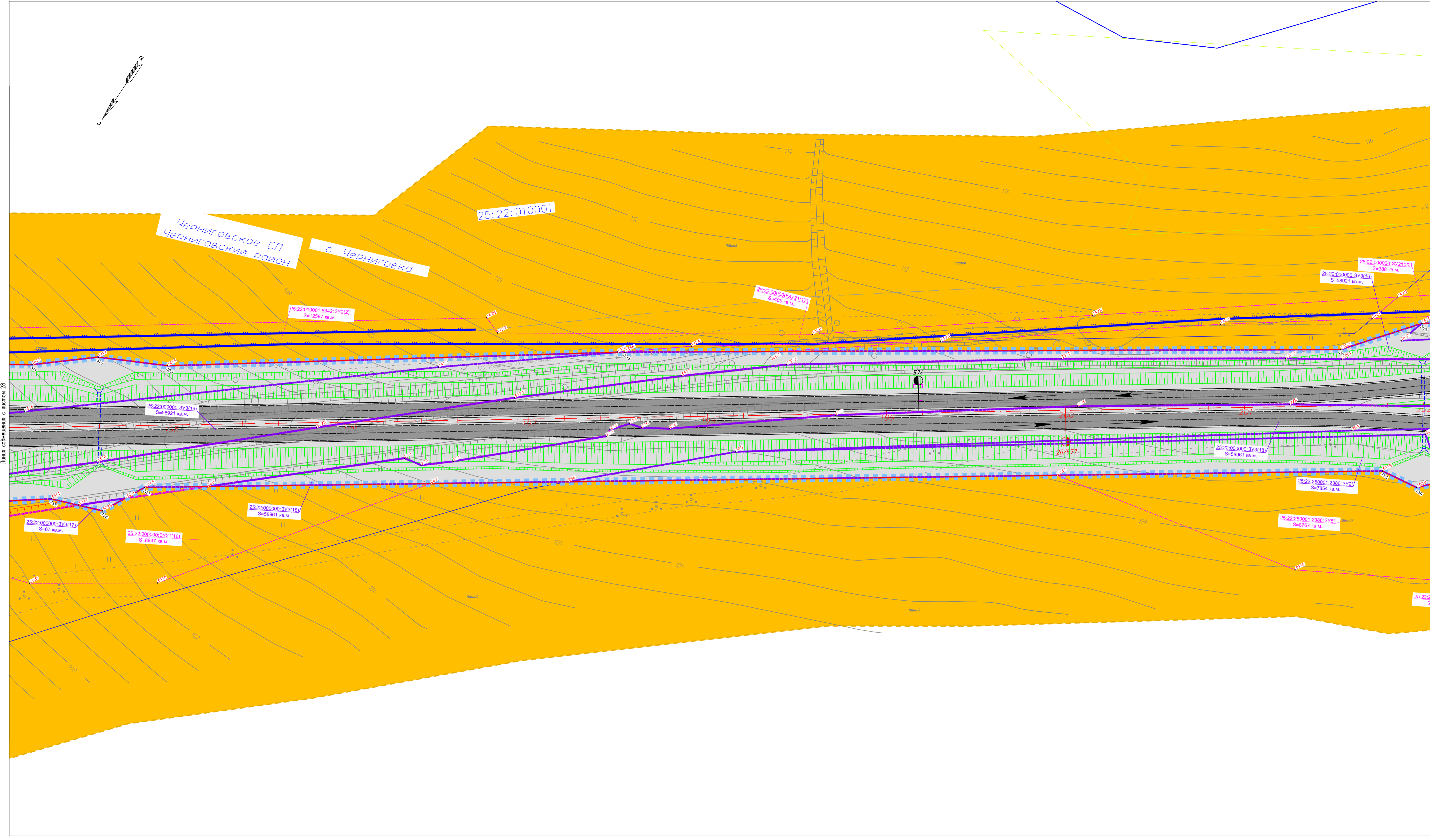


Условные обозначения границ	
	границы зоны планируемого размещения объекта капитального строительства федерального значения
	красные линии, утвержденные в составе проекта планировки территории
	границы территории, в отношении которой осуществляется подготовка проекта планировки
	границы кадастровых кварталов, обозначения кадастрового квартала
	границы и кадастровые номера земельных участков, смежных с границами проектируемой полосы
	оси проектируемой трассы
	границы и кадастровый номер земельного участка, формирующего полосу отвода существующей автомобильной дороги
	границы и кадастровые номера существующих (образованных) земельных участков, расположенных отбойных для формирования полосы отвода автомобильной дороги
	границы и кадастровые номера (условные номера) образуемых земельных участков, для размещения ОКС, а также не связанных с их размещением
	границы земельных участков по сведениям ЕГРН

Условные обозначения:	
	проектируемая часть автомобильной дороги
	областные остопошки
	взвозы
	проектируемый наземный пешеходный переход
	территория
	проектируемая линия ВП
	существующая линия ВП
	подземная кабель связи существующий
	проектируемый шумозащитный экран
	проектируемые мостовые переходы
	проектируемые откосы
	проектируемая водопроводная труба
	защита старого русла
	проектируемая линия связи
Условные обозначения территориальных зон:	
	зона транспортной инфраструктуры
	зона земель лесного фонда
	зона земель сельскохозяйственного назначения
	продовольственная зона
	зона земель населенных пунктов

Примечания:  
 1. Система координат: МСК 25, зона 2;  
 2. Границы зон действия публичных сервитутов и границы объектов культурного и археологического наследия границы территории, в отношении которой осуществляется подготовка проекта планировки не пересекают.

ГК N10-17/ПИР-СПОЗУ					
Строительство и реконструкция автомобильной дороги М-60 "Усури" от Хабаровска до Владивостока. Реконструкция автомобильной дороги А-370 "Усури" Хабаровск - Владивосток км 557 - км 591, Приморский край					
Изм.	Кол.уч.	Лист	№ док.	Подпись	Дата
Разроб.	Добавлен	А.Ф.	18.06.17		
Проверил	Самушкин	М.Р.	18.06.17		
ГИП	Кружкова	Н.М.	18.06.17		
Схема планировочной организации земельных участков, предназначенных для размещения объекта капитального строительства			Стадия	Лист	Листов
			ПД	28	49
Масштаб 1:1000			ООО "ГИП"		

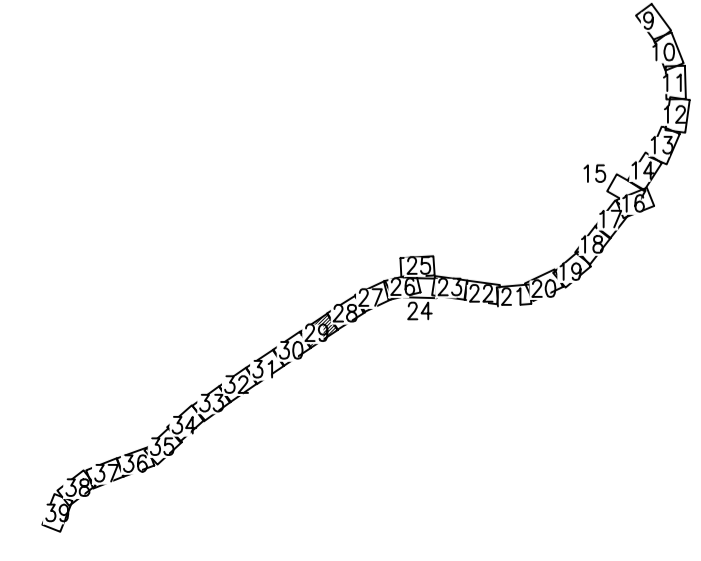


Линия соприкосновения с листом 28

Линия соприкосновения с листом 30

Черниговское СП  
Черниговский район  
с. Черниговка

Схема расположения листов, фрагмент

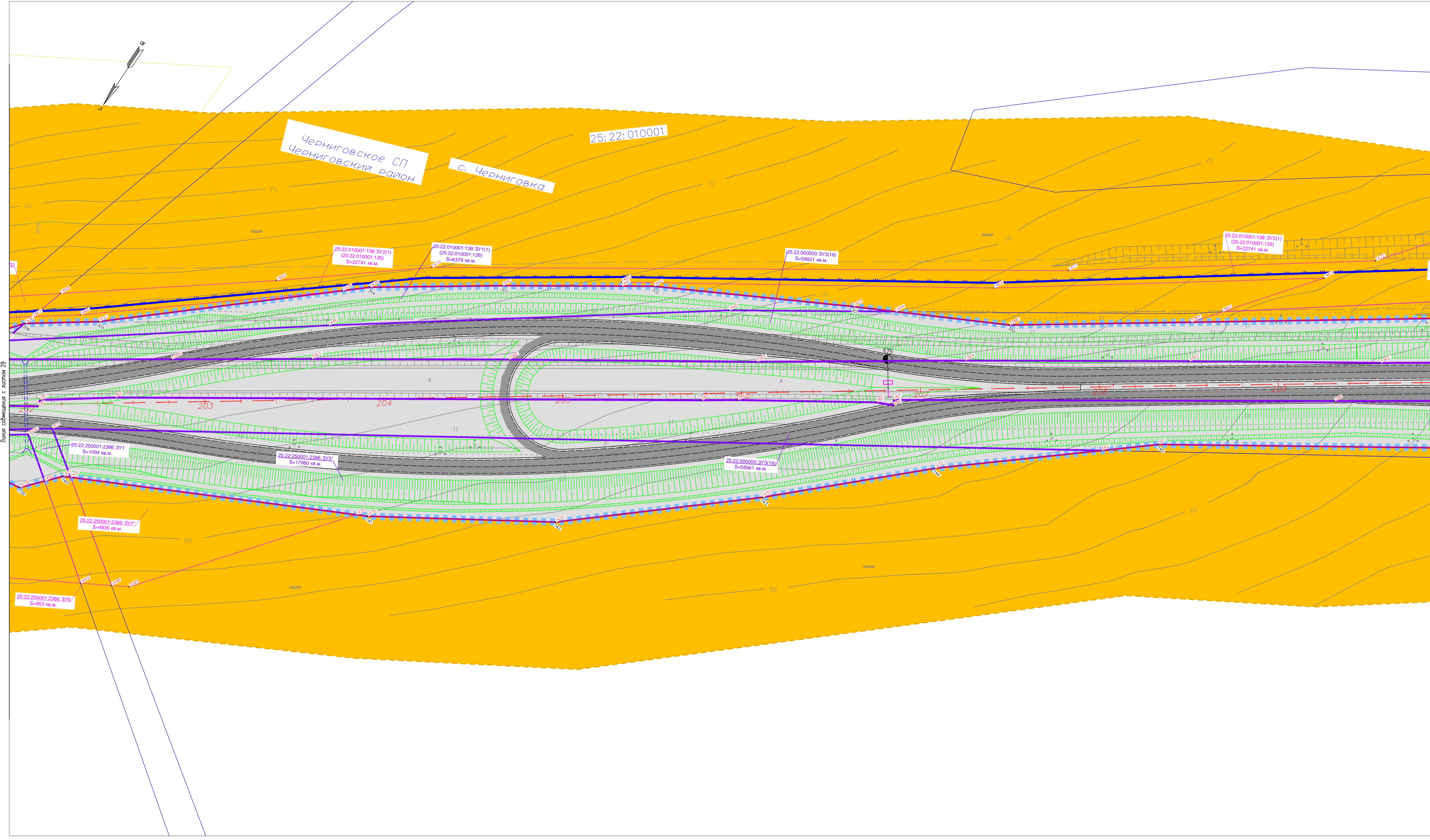


Условные обозначения границ	
	границы зоны планируемого размещения объекта капитального строительства федерального значения
	красные линии, утвержденные в составе проекта планировки территории
	поборотные точки красных линий
	границы территории, в отношении которой осуществляется подготовка проекта планировки
	границы кадастровых объектов, обозначения кадастрового объекта
	границы и кадастровые номера земельных участков, смежных с границами проектируемой полосы
	границы и кадастровый номер земельного участка, формирующего полосу отвода существующей автомобильной дороги
	границы и кадастровые номера существующих (образованных) земельных участков, расположенных отступаям для формирования полосы отбора автомобильной дороги
	границы и кадастровые номера (условные номера) образуемых земельных участков, для размещения ОКС, а также не связанных с их размещением
	поборотные точки образуемых земельных участков
	границы земельных участков по сведениям ЕГРН

Условные обозначения:	
	проезжая часть автомобильной дороги
	объектные остопошки
	взвозы
	проектируемый наземный пешеходный переход
	тропушка
	проектируемая линия ВП
	существующая линия ВП
	подземная кабель связи существующий
	проектируемый шумозащитный экран
	проектируемые мостовые переходы
	проектируемые откосы
	проектируемая водопропускная труба
	защита старого русла
	проектируемая линия связи
Условные обозначения территориальных зон:	
	зона транспортной инфраструктуры
	зона земель лесного фонда
	зона земель сельскохозяйственного назначения
	продовольственная зона
	зона земель населенных пунктов

Примечания:  
 1. Система координат МСК 25, зона 2;  
 2. Границы зон действия публичных сервитутов и границы объектов культурного и археологического наследия границы территории, в отношении которой осуществляется подготовка проекта планировки не пересекают.

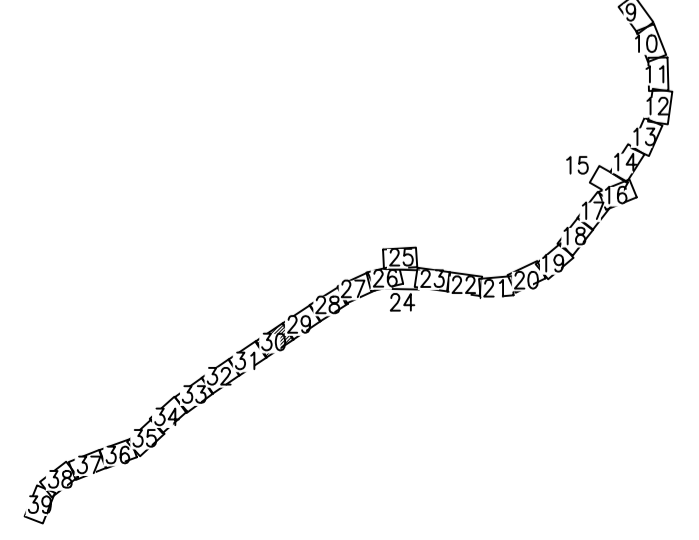
ГК N10-17/ПИР-СПОЗУ					
Строительство и реконструкция автомобильной дороги М-60 "Усури" от Хабаровска до Владивостока. Реконструкция автомобильной дороги А-370 "Усури" Хабаровск - Владивосток км 557 - км 591, Приморский край					
Изм.	Кол.уч.	Лист	№ док.	Подпись	Дата
Разроб.	Доблетов А.Ф.				18.06.17
Проверил	Самуилин М.Р.				18.06.17
ГИП	Крулякова Н. М.				18.06.17
Схема планировочной организации земельных участков, предназначенных для размещения объекта капитального строительства			Стадия	Лист	Листов
			ПД	29	49
Масштаб 1:1000			ООО "ГИП"		



Линия соприкосновения с листом 29

Линия соприкосновения с листом 31

Схема расположения листов, фрагмент

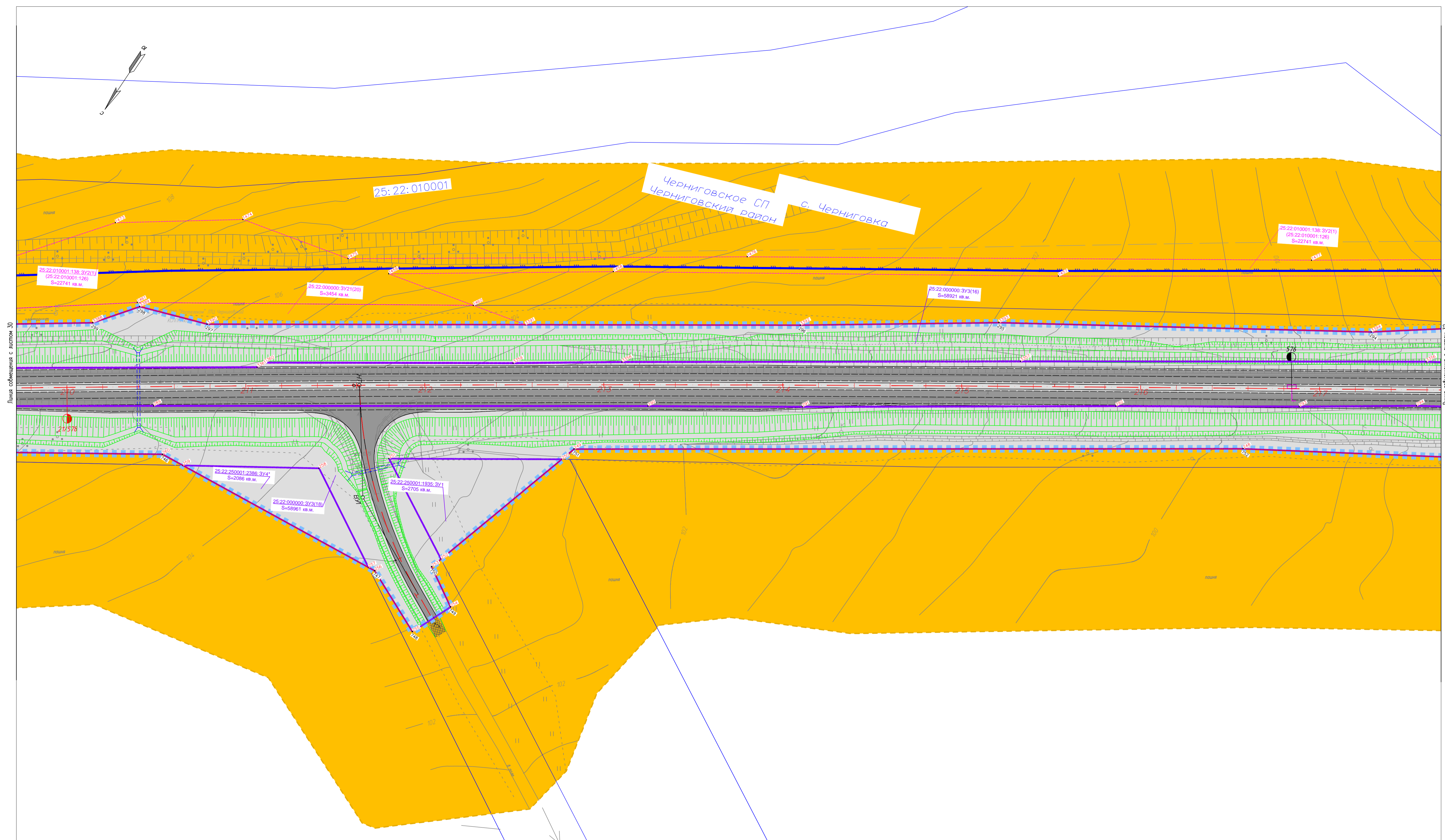


Условные обозначения границ	
	границы зоны планируемого размещения объекта капитального строительства федерального значения
	красные линии, утвержденные в составе проекта планировки территории
	поборотные точки красных линий
	границы территории, в отношении которой осуществляется подготовка проекта планировки
	границы и кадастровые номера земельных участков, смежных с границами проектируемой полосы
	границы и кадастровый номер земельного участка, формирующего полосу отвода существующей автомобильной дороги
	границы и кадастровые номера существующих (образованных) земельных участков, расположенных отступаям для формирования полосы отвода автомобильной дороги
	границы и кадастровые номера (условные номера) образуемых земельных участков, для размещения ОКС, а также не связанных с их размещением
	поборотные точки образуемых земельных участков
	границы земельных участков по сведениям ЕГРН

Условные обозначения:	
	проезжая часть автомобильной дороги
	автомобильные остановки
	взвоз
	проектируемый наземный пешеходный переход
	тропушка
	проектируемая линия ВЛ
	существующая линия ВЛ
	подземная кабель связи существующий
	проектируемый шумозащитный экран
	проектируемые мостовые переходы
	проектируемые откосы
	проектируемая водопроводная труба
	защита старого русла
	проектируемая линия связи
Условные обозначения территориальных зон:	
	зона транспортной инфраструктуры
	зона земель лесного фонда
	зона земель сельскохозяйственного назначения
	промышленная зона
	зона земель населенных пунктов

Примечания:  
 1. Система координат МСК 25, зона 2;  
 2. Границы зон действия публичных сервитутов и границы объектов культурного и археологического наследия граница территории, в отношении которой осуществляется подготовка проекта планировки не пересекает.

<b>ГК N10-17/ПИР-СПОЗУ</b>					
Строительство и реконструкция автомобильной дороги М-60 "Усури" от Хабаровска до Владивостока. Реконструкция автомобильной дороги А-370 "Усури" Хабаровск - Владивосток км 557 - км 591, Приморский край					
Изм.	Кол.уч.	Лист	№ док.	Подпись	Дата
Разроб.	Доблетов А.Ф.				18.06.17
Проверил	Самуйлов М.Р.				18.06.17
ГИП	Кружкова Н.М.				18.06.17
Схема планировочной организации земельных участков, предназначенных для размещения объекта капитального строительства					Стадия
Масштаб 1:1000					Лист
000 "ГИП"					Листов
30					49



Линия соприкосновения с листом 30

Линия соприкосновения с листом 32



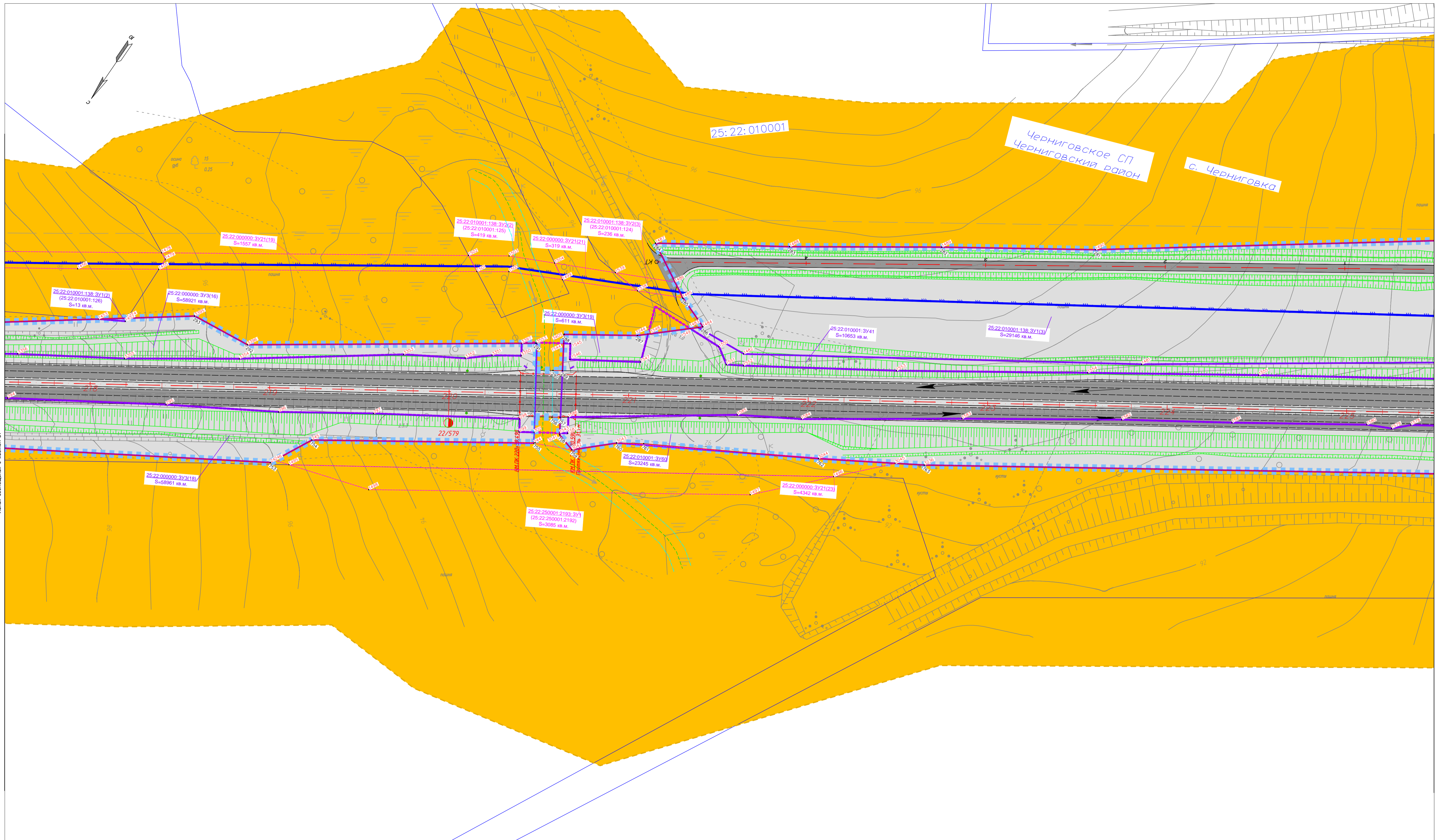
Схема расположения листов, фрагмент

Условные обозначения границ	
	границы зоны планируемого размещения объекта капитального строительства федерального значения
	красные линии, утвержденные в составе проекта планировки территории
	побортовые точки красных линий
	границы территории, в отношении которой осуществляется подготовка проекта планировки
	границы кадастровых объектов, обозначения кадастрового квартала
	границы и кадастровые номера земельных участков, смежных с границами проектируемой полосы
	оси проектируемой трассы
	границы и кадастровый номер земельного участка, формирующего полосу отвода существующей автомобильной дороги
	границы и кадастровые номера существующих (образованных) земельных участков, расположенных отбойником для формирования полосы отбора автомобильной дороги
	границы и кадастровые номера (условные номера) образуемых земельных участков, для размещения ОКС, а также не связанных с их размещением
	побортовые точки образуемых земельных участков
	границы земельных участков по сведениям ЕГРН

Условные обозначения:	
	проезжая часть автомобильной дороги
	объездные полосы
	взвозы
	проектируемый наземный пешеходный переход
	тропушка
	проектируемая линия ВП
	существующая линия ВП
	подземная кабель связи существующий
	проектируемый шумозащитный экран
	проектируемые мостовые переходы
	проектируемые откосы
	проектируемая водопропускная труба
	защита старого русла
	проектируемая линия связи
Условные обозначения территориальных зон:	
	зона транспортной инфраструктуры
	зона земель лесного фонда
	зона земель сельскохозяйственного назначения
	промышленная зона
	зона земель населенных пунктов

Примечания:  
 1. Система координат: МСК 25, зона 2;  
 2. Границы зон действия публичных сервитютов и границы объектов культурного и археологического наследия границы территории, в отношении которой осуществляется подготовка проекта планировки не пересекают.

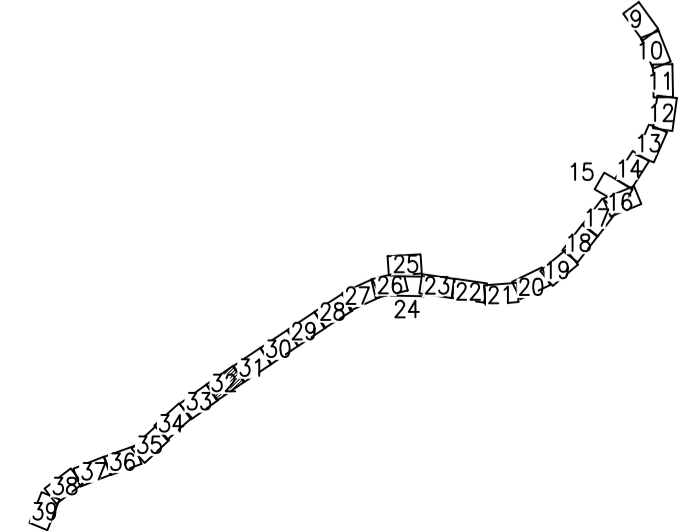
ГК N10-17/ПИР-СПОЗУ					
Строительство и реконструкция автомобильной дороги М-60 "Усури" от Хабаровска до Владивостока. Реконструкция автомобильной дороги А-370 "Усури" Хабаровск - Владивосток км 557 - км 591, Приморский край					
Изм.	Кол.уч.	Лист	№ док.	Подпись	Дата
Разроб.	Доблетов А.Ф.				18.06.17
Проверил	Самуилин М.Р.				18.06.17
ГИП	Крулякова Н.М.				18.06.17
Схема планировочной организации земельных участков, предназначенных для размещения объекта капитального строительства				Стадия	Лист
				ПД	31
Масштаб 1:1000				000 "ГИП"	



Линия соприкосновения с листом 31

Линия соприкосновения с листом 33

Схема расположения листов, фрагмент



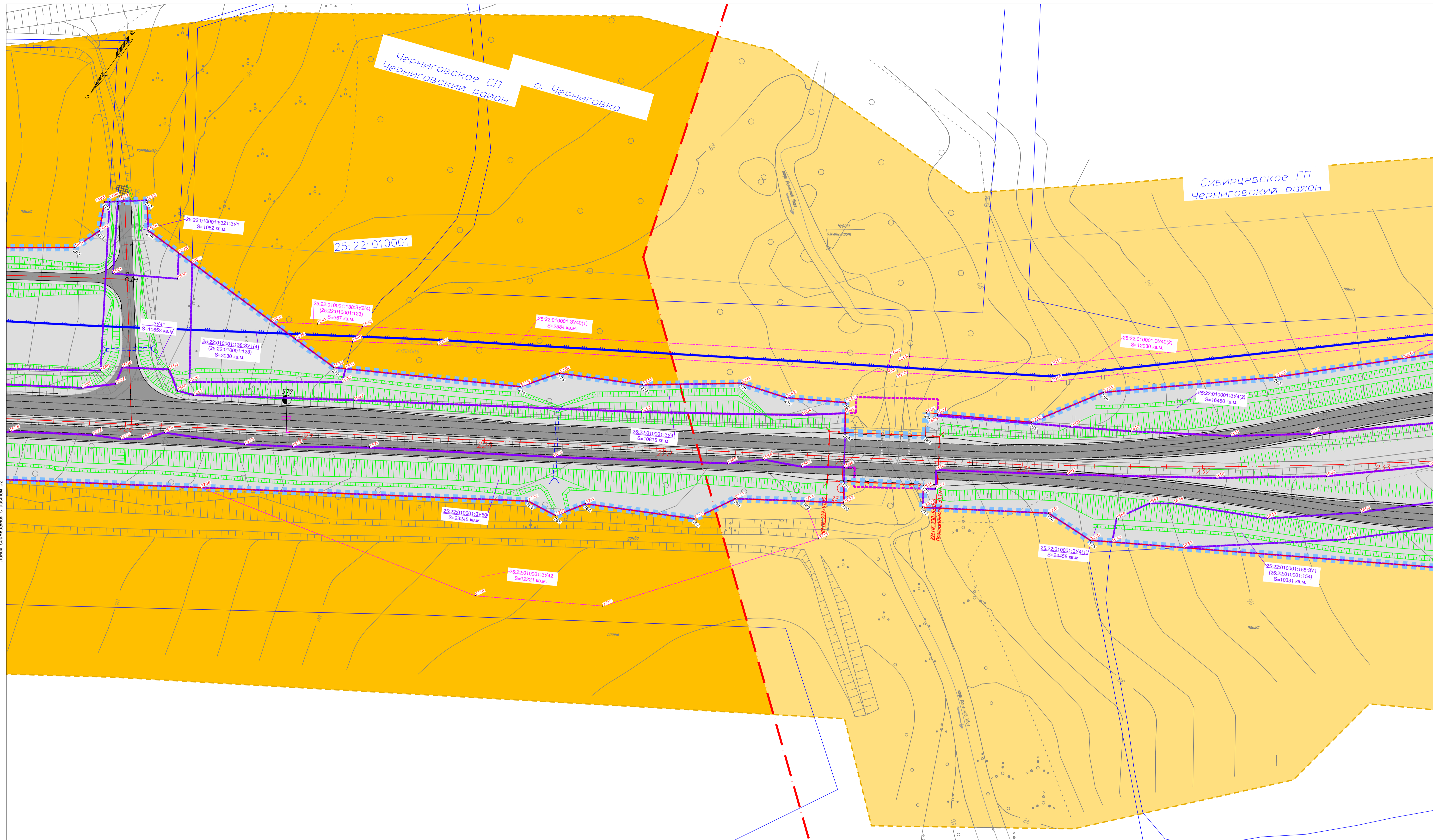
Условные обозначения границ	
	границы зоны планируемого размещения объекта капитального строительства федерального значения
	красные линии, утвержденные в составе проекта планировки территории
	поборотные точки красных линий
	границы территории, в отношении которой осуществляется подготовка проекта планировки
	границы кадастровых «кварталов», обозначения кадастрового квартала
	границы и кадастровые номера земельных участков, смежных с границами проектируемой полосы
	границы и кадастровый номер земельного участка, формирующего полосу отвода существующей автомобильной дороги
	границы и кадастровые номера существующих (образованных) земельных участков, расположенных отступаям для формирования полосы отвода автомобильной дороги
	границы и кадастровые номера (условные номера) образуемых земельных участков, для размещения ОКС, а также не связанных с их размещением
	поборотные точки образуемых земельных участков
	границы земельных участков по сведениям ЕГРН

Условные обозначения:	
	проектируемая часть автомобильной дороги
	условные отступы
	взвоз
	проектируемый наземный пешеходный переход
	тропушка
	проектируемая линия ВП
	существующая линия ВП
	подземная кабель связи существующий
	проектируемый шумозащитный экран
	проектируемые мостовые переходы
	проектируемые откосы
	проектируемая водопропускная труба
	защита старого русла
	проектируемая линия связи
Условные обозначения территориальных зон:	
	зона транспортной инфраструктуры
	зона земель лесного фонда
	зона земель сельскохозяйственного назначения
	продовольственная зона
	зона земель населенных пунктов

Примечания:  
 1. Система координат МСК 25, зона 2;  
 2. Границы зон действия публичных сервитутов и границы объектов культурного и археологического наследия граница территории, в отношении которой осуществляется подготовка проекта планировки не пересекает.

ГК N10-17/ПИР-СПОЗУ					
Строительство и реконструкция автомобильной дороги М-60 "Усури" от Хабаровска до Владивостока. Реконструкция автомобильной дороги А-370 "Усури" Хабаровск - Владивосток км 557 - км 591, Приморский край					
Изм.	Кол.уч.	Лист	№ док.	Подпись	Дата
Разроб.	Давлетбаев А.Ф.				18.06.17
Проверил	Самушкин М.Р.				18.06.17
ГИП	Кружикова Н.М.				18.06.17
Схема планировочной организации земельных участков, предназначенных для размещения объекта капитального строительства					
Масштаб 1:1000			Стация ПД	Лист 32	Листов 49
ООО "ГИП"					

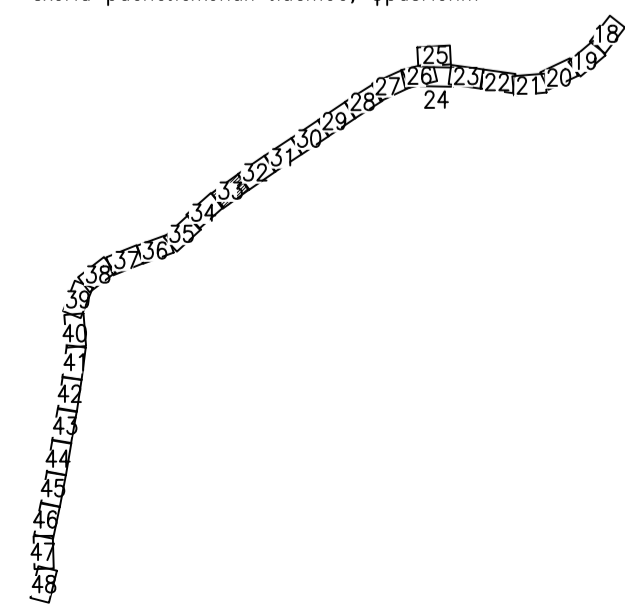




Линия смещения с листом 32

Линия смещения с листом 34

Схема расположения листов, фрагмент



**Условные обозначения границ:**

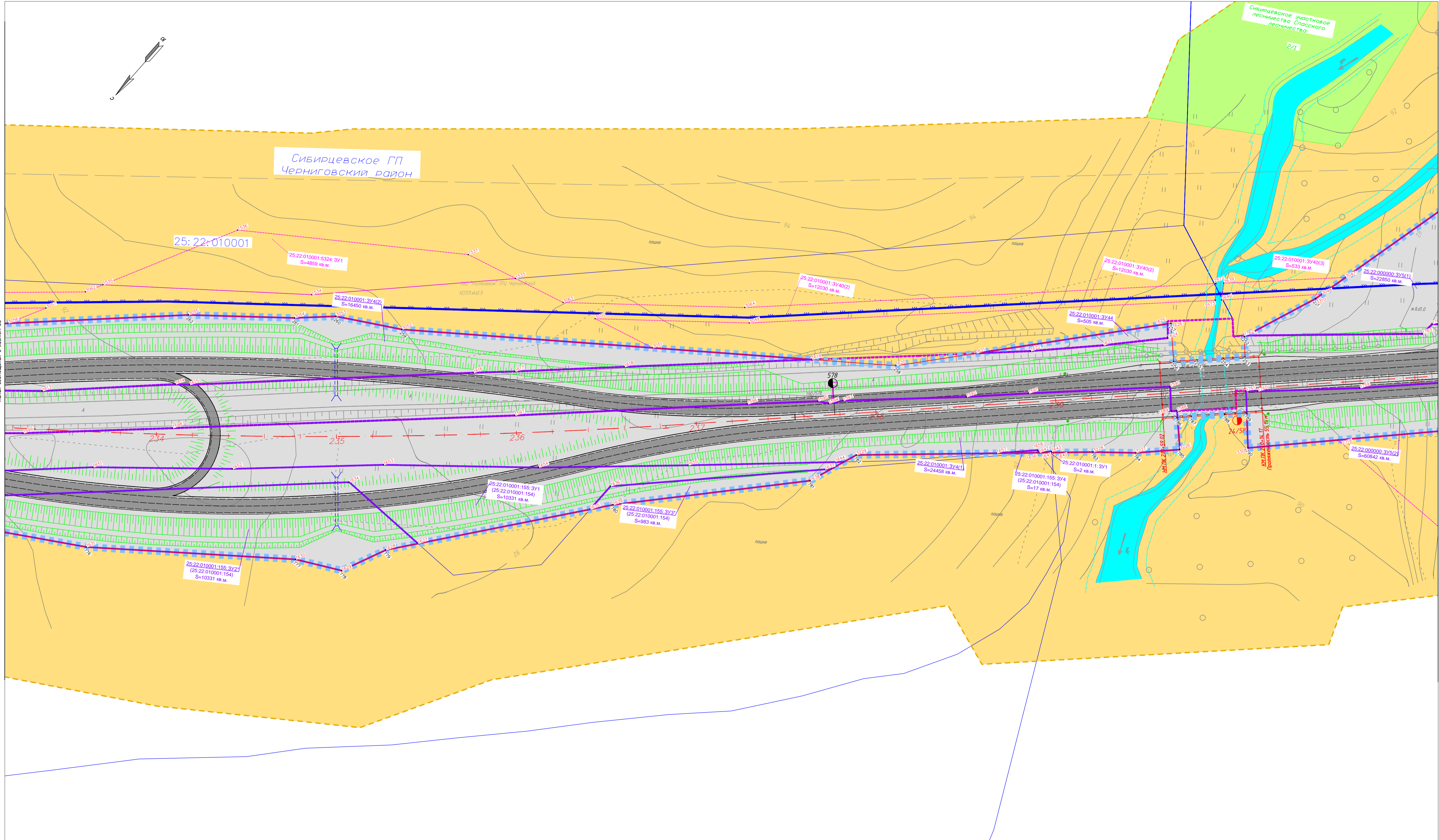
	граница зоны планируемого размещения объекта капитального строительства федерального значения
	красная линия, утвержденная в составе проекта планировки территории
	лабораторные точки красных линий
	граница территории, в отношении которой осуществляется подготовка проекта планировки территории
	граница кадастровых кварталов, обозначение кадастрового квартала
	граница и кадастровые номера земельных участков, смежных с границами проектируемой полосы отвода
	граница и кадастровый номер земельного участка, формирующего полосу отвода существующей автомобильной дороги
	граница и кадастровые номера существующих (образованных) земельных участков, дополнительно отводимых для формирования полосы отвода автомобильной дороги
	граница и кадастровые номера (кадастровые номера) образующих земельных участков, для размещения объектов капитального строительства
	лабораторные точки образующих земельных участков
	граница земельных участков по сведениям ЕГРН

**Условные обозначения:**

	проездная часть автомобильной дороги
	автобусные остановки
	зона
	проектируемая наземная пешеходная дорожка
	тротуары
	проектируемая линия ВЛ
	существующая линия ВЛ
	пограничная кабельная сеть существующий
	проектируемая шумозащитная экран
	проектируемые мостовые переходы
	проектируемые откосы
	проектируемая водопроводная труба
	застава старого русла
	проектируемая линия отвода
	зона транспортной инфраструктуры
	зона земель лесного фонда
	зона земель сельскохозяйственного назначения
	зона производственная зона
	зона земель населенных пунктов

Примечание:  
 1. Система координат МСК 25, зона 2;  
 2. Границы зон действия публичных сервитуттов и границы объектов культурного и археологического наследия границы территории, в отношении которой осуществляется подготовка проекта планировки не пересекают.

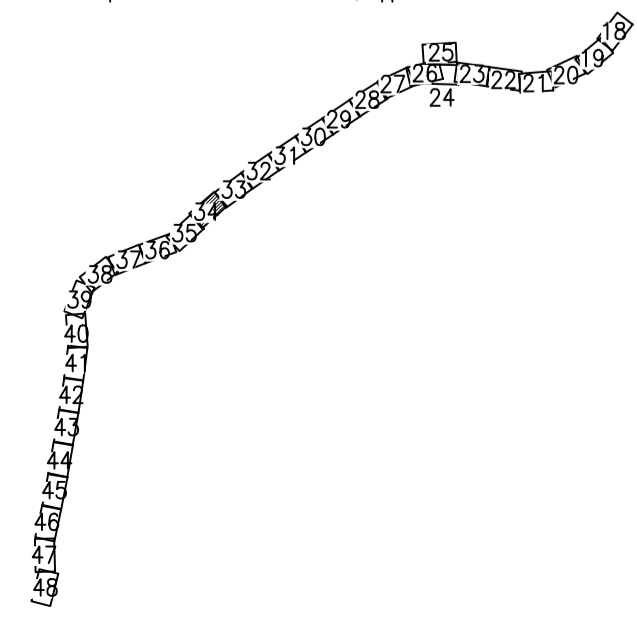
ГК N10-17/ПИР-СПОЗУ					Спроектировано и реконструкция автомобильной дороги М-60 "Уссури" от Хабаровска до Владивостока. Реконструкция автомобильной дороги А-370 "Уссури" Хабаровск - Владивосток км 557 - км 591, Приморский край				
Изм.	Кол.уч.	Лист	№ док.	Подпись	Дата	Схема планировочной организации земельных участков, предназначенная для размещения объекта капитального строительства	Статус	Лист	Листов
Разраб.		Давыдов А.Ф.			18.06.17		ПД	33	49
Проверка		Самуилин М.Р.			18.06.17				
ГИП		Кувалкина Н. И.			18.06.17				
Масштаб 1:1000							ООО "ГИП"		
Формат А1									



Линия соприкосновения с листом 33

Линия соприкосновения с листом 35

Схема расположения листов, фрагмент

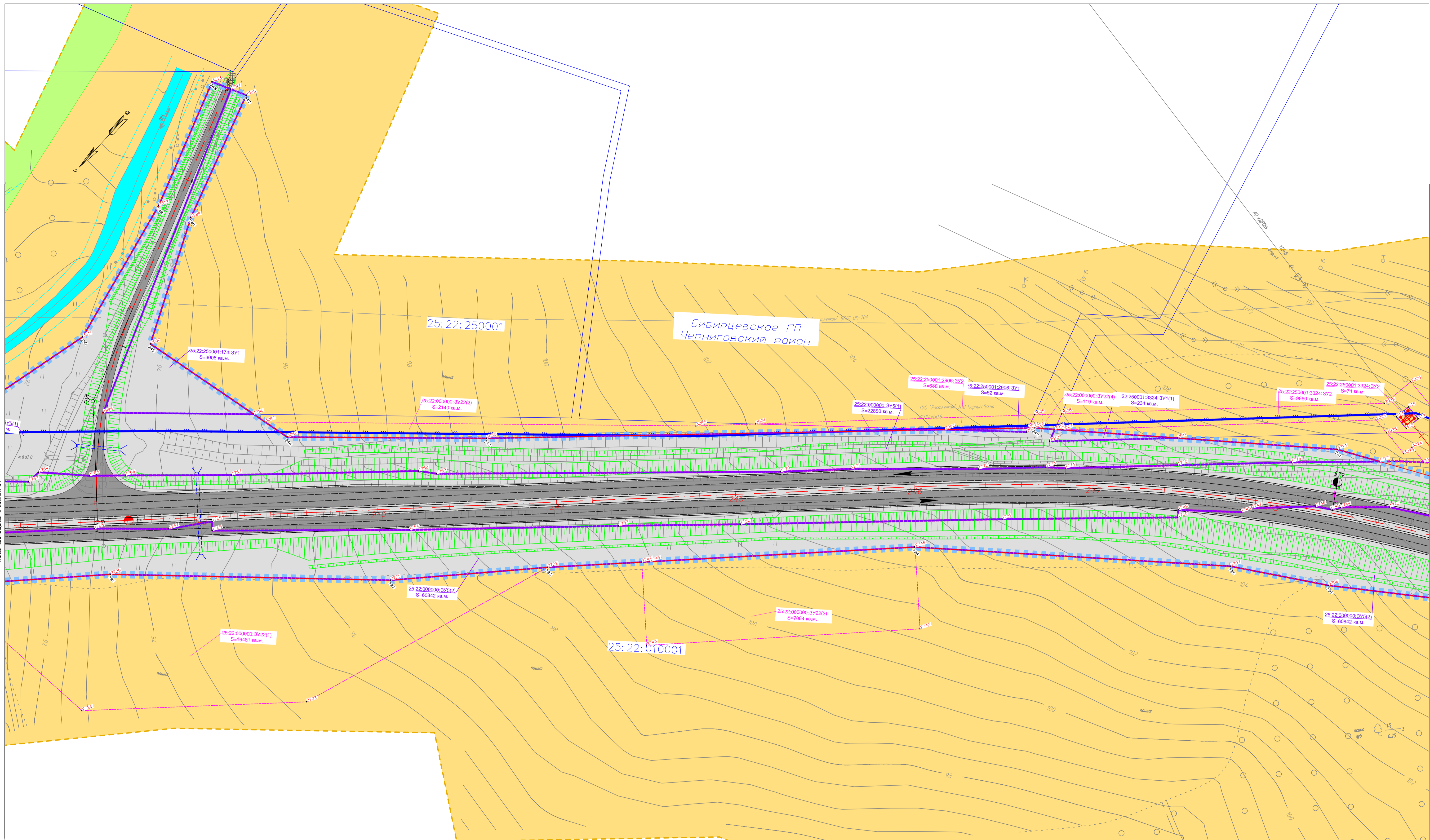


Условные обозначения границ	
	границы зоны планируемого размещения объекта капитального строительства федерального значения
	красные линии, утвержденные в составе проекта планировки территории
	поборотные точки красных линий
	границы территории, в отношении которой осуществляется подготовка проекта планировки
	границы кадастровых объектов, обозначения кадастрового квартала
	границы и кадастровые номера земельных участков, смежных с границами проектируемой полосы
	границы и кадастровый номер земельного участка, формирующего полосу отвода существующей автомобильной дороги
	границы и кадастровые номера существующих (образованных) земельных участков, дополнительные отбоярки для формирования полосы отбора автомобильной дороги
	границы и кадастровые номера (условные номера) образуемых земельных участков, для размещения ОКС, а также не связанных с их размещением
	поборотные точки образуемых земельных участков
	границы земельных участков по сведениям ЕГРН

Условные обозначения:	
	проектируемая часть автомобильной дороги
	областные остопошки
	вазон
	проектируемый наземный пешеходный переход
	тропушка
	проектируемая линия ВЛ
	существующая линия ВЛ
	подземная кабель связи существующий
	проектируемый шумозащитный экран
	проектируемые мостовые переходы
	проектируемые откосы
	проектируемая водопроводная труба
	защита старого русла
	проектируемая линия связи
Условные обозначения территориальных зон:	
	зона транспортной инфраструктуры
	зона земель лесного фонда
	зона земель сельскохозяйственного назначения
	процедурная зона
	зона земель населенных пунктов

Примечания:  
 1. Система координат: МСК 25, зона 2;  
 2. Границы зон действия публичных сервитутов и границы объектов культурного и археологического наследия граница территории, в отношении которой осуществляется подготовка проекта планировки не пересекает.

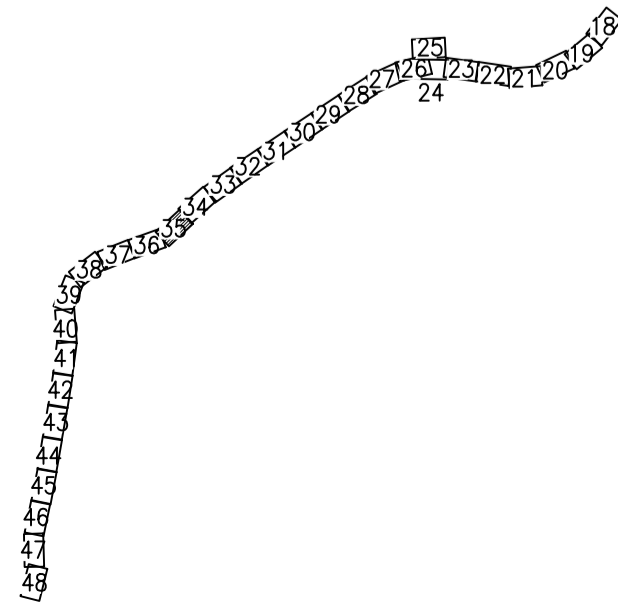
ГК N10-17/ПИР-СПОЗУ					
Строительство и реконструкция автомобильной дороги М-60 "Усури" от Хабаровска до Владивостока. Реконструкция автомобильной дороги А-370 "Усури" Хабаровск - Владивосток км 557 - км 591, Приморский край					
Изм.	Кол.уч.	Лист	№ док.	Подпись	Дата
Разроб.	Добавляев А.Ф.				18.06.17
Проверил	Самушкин М.Р.				18.06.17
ГИП	Крулякова Н.М.				18.06.17
Схема планировочной организации земельных участков, предназначенных для размещения объекта капитального строительства				Стадия	Лист
				ПД	34
				Листов	49
Масштаб 1:1000				ООО "ГИП"	



Линия съединения с листом 34

Линия съединения с листом 36

Схема расположения листов, фрагмент



Условные обозначения границ	
	границы зоны планируемого размещения объекта капитального строительства федерального значения
	красные линии, утвержденные в составе проекта планировки территории
	поборотные точки красных линий
	границы территории, в отношении которой осуществляется подготовка проекта планировки
	границы кадастровых кварталов, обозначения кадастрового квартала
	границы и кадастровые номера земельных участков, смежных с границами проектируемой полосы
	оси проектируемой трассы
	границы и кадастровый номер земельного участка, формирующего полосу отвода существующей автомобильной дороги
	границы и кадастровые номера существующих (образованных) земельных участков, расположенных отступаям для формирования полосы отбора автомобильной дороги
	границы и кадастровые номера (условные номера) образуемых земельных участков, для размещения ОКС, а также не связанных с их размещением
	поборотные точки образуемых земельных участков
	границы земельных участков по сведениям ЕГРН

Условные обозначения:	
	проезжая часть автомобильной дороги
	объездные дорожки
	вазны
	проектируемый наземный пешеходный переход
	тропушка
	проектируемая линия ВП
	существующая линия ВП
	подземная кабель связи существующий
	проектируемый шумозащитный экран
	проектируемые мостовые переходы
	проектируемые откосы
	проектируемая водопропускная труба
	защита старого русла
	проектируемая линия связи
Условные обозначения территориальных зон:	
	зона транспортной инфраструктуры
	зона земель лесного фонда
	зона земель сельскохозяйственного назначения
	прошведская зона
	зона земель населенных пунктов

Примечания:  
 1. Система координат МСК 25, зона 2;  
 2. Границы зон действия публичных сервитутов и границы объектов культурного и археологического наследия границы территории, в отношении которой осуществляется подготовка проекта планировки не пересекает.

ГК N10-17/ПИР-СПОЗУ					
Строительство и реконструкция автомобильной дороги М-60 "Усури" от Хабаровска до Владивостока. Реконструкция автомобильной дороги А-370 "Усури" Хабаровск - Владивосток км 557 - км 591, Приморский край					
Изм.	Кол.уч.	Лист	№ док.	Подпись	Дата
Разроб.	Доблетов А.Ф.		18.06.17		
Проверил	Самушкин М.Р.		18.06.17		
ГИП	Кружкова Н.М.		18.06.17		
Схема планировочной организации земельных участков, предназначенных для размещения объекта капитального строительства				Стадия	Лист
				ПД	35
Масштаб 1:1000				Листов 49	
				000 "ГИП"	