

Заказчик – ФКУ ДСД «Дальний Восток»

ДОКУМЕНТАЦИЯ ПО ПЛАНИРОВКЕ ТЕРРИТОРИИ
(Проект планировки и проект межевания территории)

**«Строительство и реконструкция автомобильной
дороги М-60 «Уссури» от Хабаровска до Владивостока.
Реконструкция автомобильной дороги А-370 «Уссури»
Хабаровск-Владивосток, км 557 - км 591, Приморский
край»**

**Схема планировочной организации земельных
участков, предназначенных для размещения объекта
капитального строительства**

Том 6



ООО «ГИП»

Адрес: 129 344 Москва, ул. Искры 17А, стр.3 офис 101
Тел.: (495) 737-92-56 Факс: (495) 737-92-56
сайт: www.gk-cascad.ru

Заказчик – ФКУ ДСД «Дальний Восток»

ДОКУМЕНТАЦИЯ ПО ПЛАНИРОВКЕ ТЕРРИТОРИИ
(Проект планировки и проект межевания территории)

**«Строительство и реконструкция автомобильной
дороги М-60 «Уссури» от Хабаровска до Владивостока.
Реконструкция автомобильной дороги А-370 «Уссури»
Хабаровск-Владивосток, км 557 - км 591, Приморский
край»**

**Схема планировочной организации земельных
участков, предназначенных для размещения объекта
капитального строительства**

Том 6



Генеральный директор ООО «ГИП»

Е.С. Карагезян

Содержание тома 6

Обозначение	Наименование	Примечание
	Содержание тома 6	2
	Схема планировочной организации земельных участков, предназначенных для размещения объекта капитального строительства	
Том 6, л.1-72	Схема планировочной организации земельных участков, предназначенных для размещения объекта капитального строительства	3-74

Инв. № подл.	Подп. и дата	Взам. Инв. №									
			ГК №10-17/ПИР-СПОЗУ								
			Изм.	Копч.	Лист	№ док.	Подп.	Дата	Стадия	Лист	Листов
			Разработал		Давлетбаев			20.06.18	ПП	1	
			Проверил		Сахиуллин			20.06.18			
			ГИП		Круглякова			20.06.18			
									ООО «ГИП»		
			Схема планировочной организации земельных участков, предназначенных для размещения объекта капитального строительства								

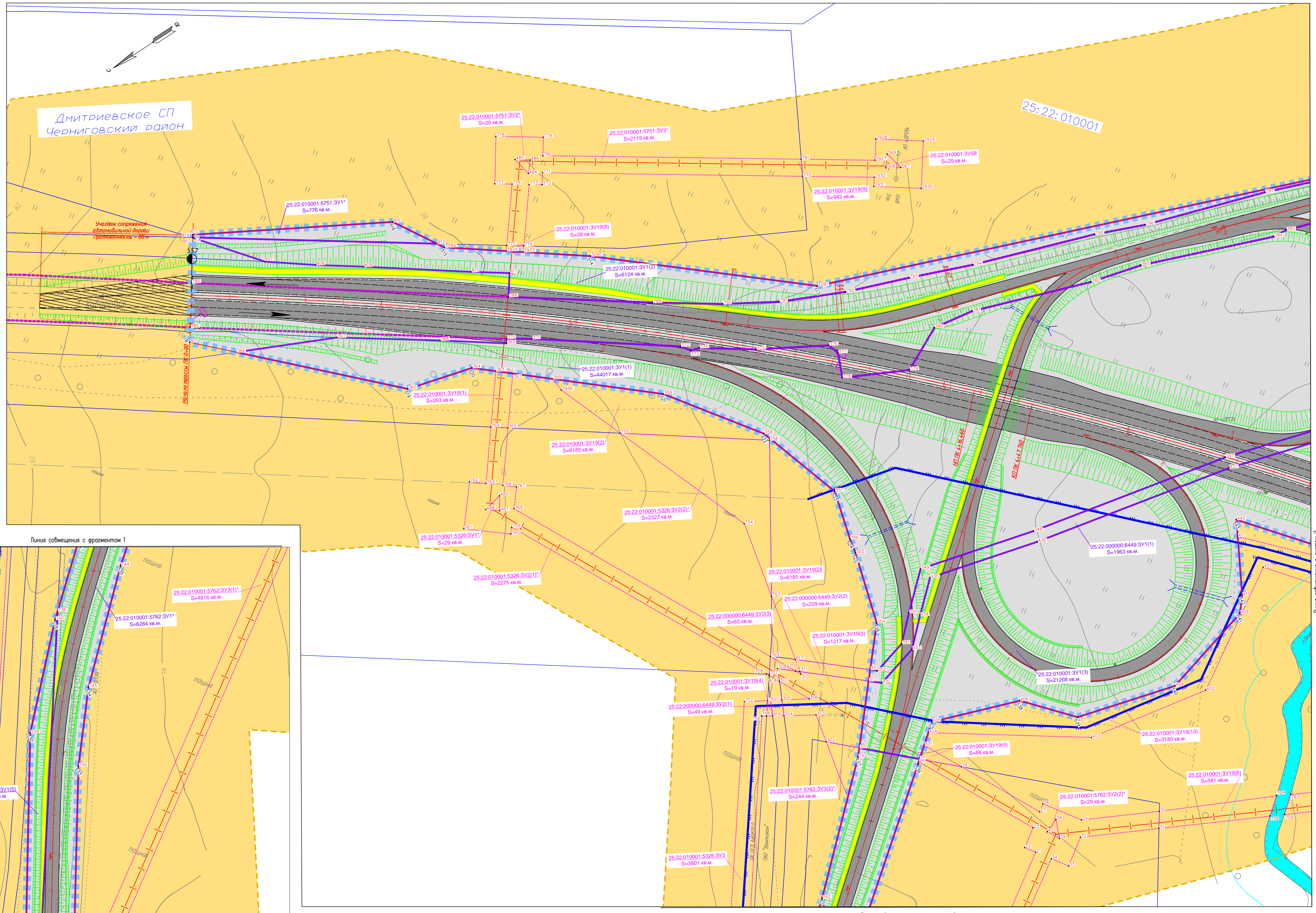
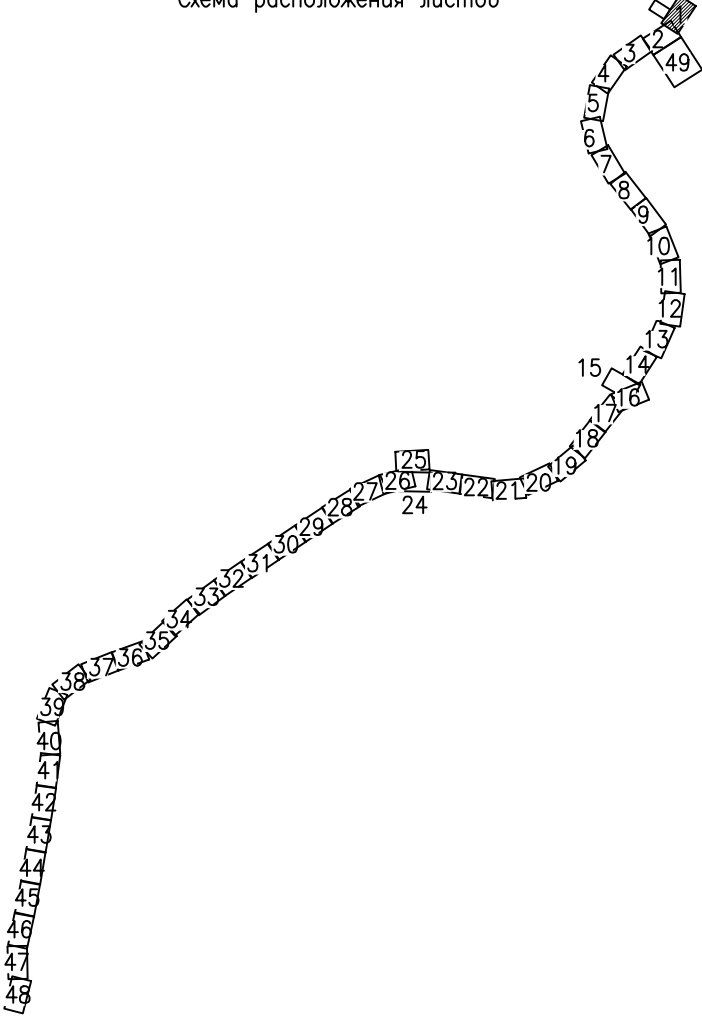
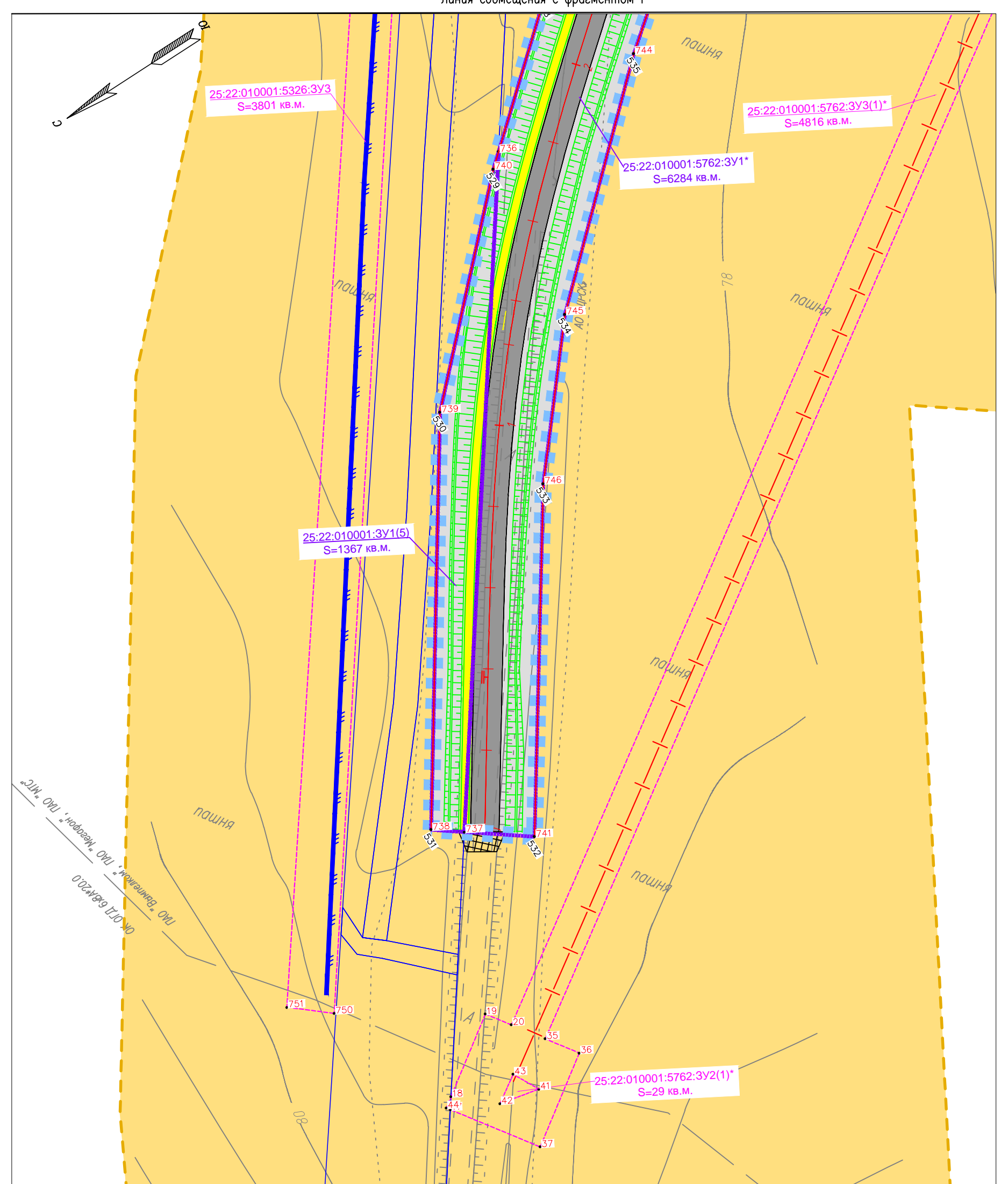


Схема расположения листов



Линия сообщения с фрагментом 1



Линия сообщения с фрагментом 2



Условные обозначения границ:

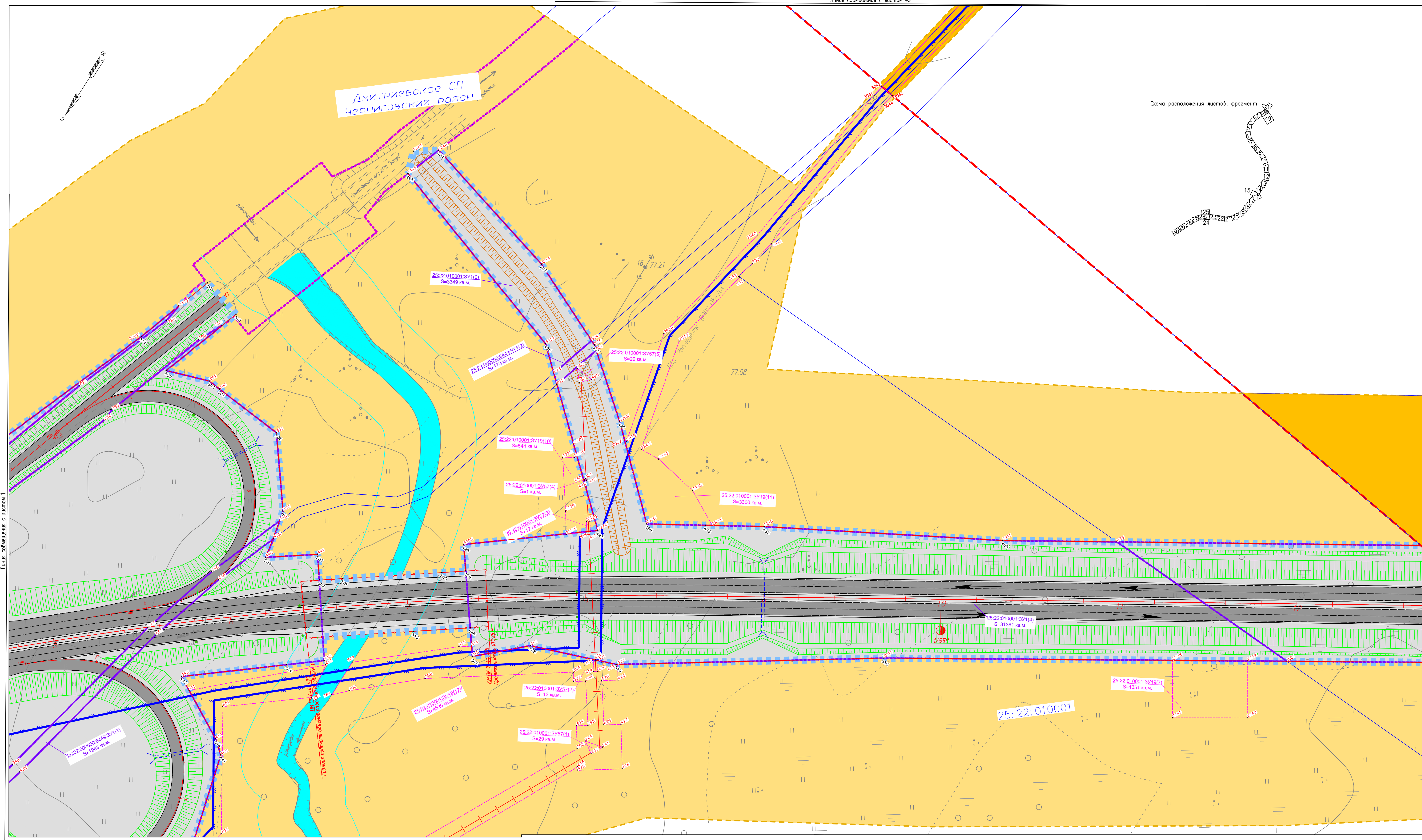
	границы зоны планируемого размещения объекта капитального строительства федерального значения
	красные линии, утвержденные в составе проекта планировки территории
	границы территории, в отношении которой осуществляется подготовка проекта планировки территории
	границы кадастровых кварталов, обозначения кадастровых кварталов
	границы и кадастровые номера земельных участков, смежных с границами проектируемой полосы
	границы и кадастровый номер земельного участка, формирующего полосу отвода существующей автомобильной дороги
	границы и кадастровые номера существующих (образованных) земельных участков, расположенных от полос для формирования полосы отвода автомобильной дороги
	границы и кадастровые номера (условные номера) образумяемых земельных участков, для размещения ОКС, а также не связанных с их размещением
	границы земельных участков по сведениям ЕГРН

Условные обозначения:

	проектируемая часть автомобильной дороги
	областные остопошки
	взвоз
	проектируемый наземный пешеходный переход
	тропушка
	проектируемая линия ВП
	существующая линия ВП
	подземная кабель связи существующий
	проектируемый шумозащитный экран
	проектируемые мостовые переходы
	проектируемые откосы
	проектируемая водопропускная труба
	защитная линия старого русла
	проектируемая линия связи
	Условные обозначения территориальных зон:
	зона транспортной инфраструктуры
	зона земель лесного фонда
	зона земель сельскохозяйственного назначения
	процедурная зона
	зона земель населенных пунктов

Примечания:
 1. Система координат: МСК 25, зона 2;
 2. Границы зон действия публичных сервитутов и границы объектов культурного и археологического наследия границы территории, в отношении которой осуществляется подготовка проекта планировки не пересекают.

ГК N10-17/ПИР-СПОЗУ				
Строительство и реконструкция автомобильной дороги М-60 "Уссури" от Хабаровска до Владивостока. Реконструкция автомобильной дороги А-370 "Уссури" Хабаровск - Владивосток км 557 - км 591, Приморский край				
Изм.	Кол.уч.	Лист	№ док.	Подпись
Разроб.	Добавляев А.Ф.	18.06.17		
Проверил	Самушкин М.Р.	18.06.17		
ГИП	Кружкова Н.М.	18.06.17		
Схема планировочной организации земельных участков, предназначенных для размещения объекта капитального строительства				
Масштаб 1:1000		000 "ГИП"		



Линия сообщения с листом 1

Линия сообщения с листом 3

Условные обозначения границ

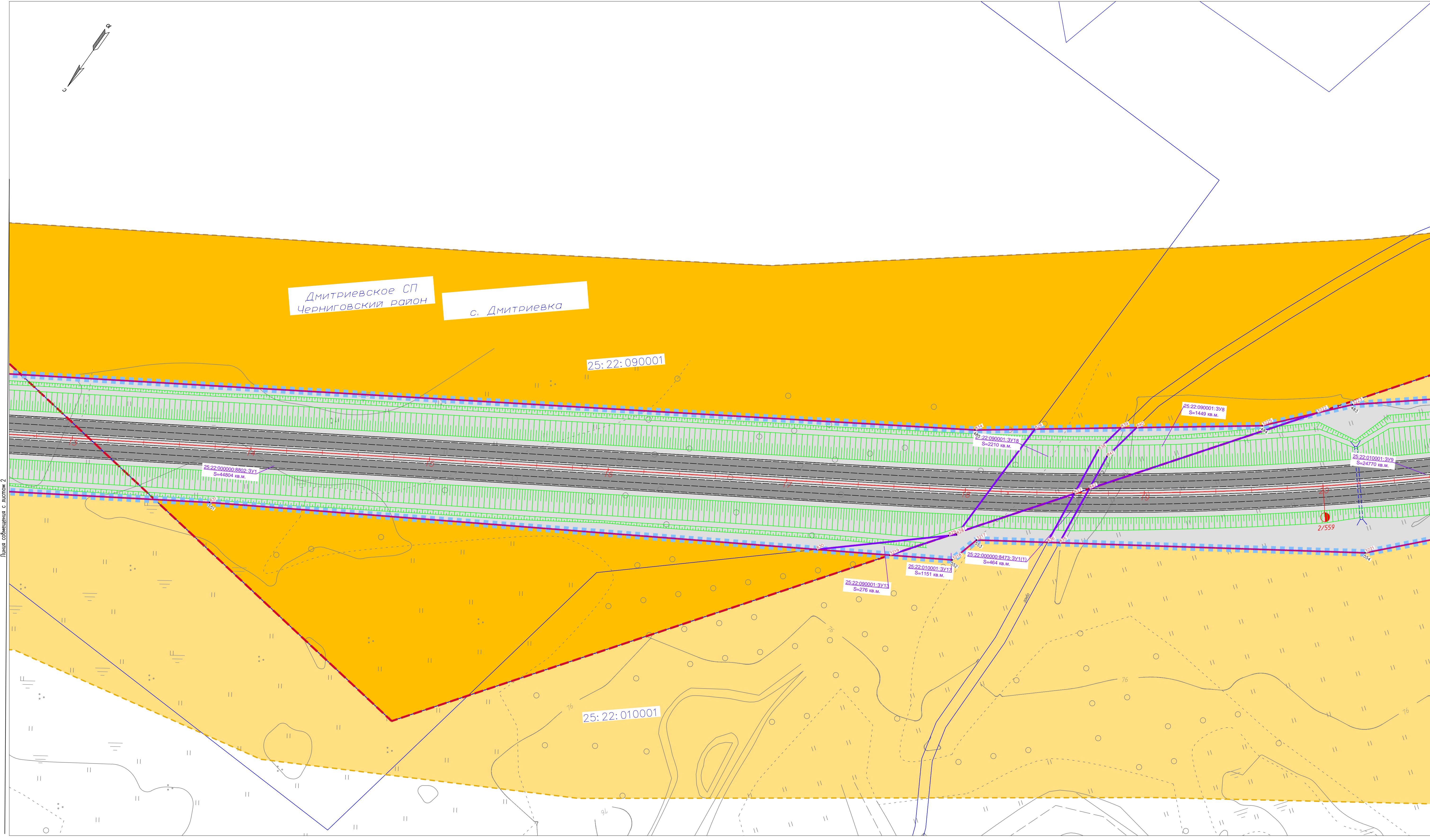
	границы зоны планируемого размещения объекта капитального строительства федерального значения
	красные линии, утвержденные в составе проекта планировки территории
	границы территории, в отношении которой осуществляется подготовка проекта планировки
	границы кадастровых объектов, обозначения кадастрового квартала
	границы и кадастровые номера земельных участков, смежных с границами проектируемой полосы
	границы и кадастровый номер земельного участка, формирующего полосу отвода существующей автомобильной дороги
	границы и кадастровые номера существующих (образованных) земельных участков, расположенные отступаям для формирования полосы отвода автомобильной дороги
	границы и кадастровые номера (условные номера) образующих земельных участков, для размещения ОКС, а также не связанных с их размещением
	границы земельных участков по сведениям ЕГРН

Условные обозначения:

	проектируемая часть автомобильной дороги
	объяснительные отметки
	взвоз
	проектируемая наземная пешеходная дорожка
	тропушка
	проектируемая линия ВП
	существующая линия ВП
	подземная кабельная связь существующая
	проектируемая шумозащитный экран
	проектируемые мостовые переходы
	проектируемые откосы
	проектируемая водопропускная труба
	защита старого русла
	проектируемая линия связи
Условные обозначения территориальных зон:	
	зона транспортной инфраструктуры
	зона земель лесного фонда
	зона земель сельскохозяйственного назначения
	процессивная зона
	зона земель населенных пунктов

Примечания:
 1. Система координат: МСК 25, зона 2;
 2. Границы зон действия публичных сервитутов и границы объектов культурного и археологического наследия границы территории, в отношении которой осуществляется подготовка проекта планировки не пересекает.

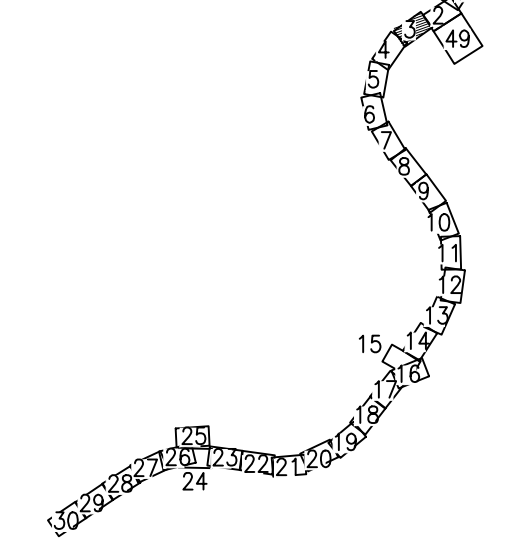
ГК N10-17/ПИР-СПОЗУ					
Строительство и реконструкция автомобильной дороги М-60 "Уссури" от Хабаровска до Владивостока. Реконструкция автомобильной дороги А-370 "Уссури" Хабаровск - Владивосток км 557 - км 591, Приморский край					
Изм.	Кол.уч.	Лист	№ док.	Подпись	Дата
Разроб.	Добавлен	А.Ф.	18.06.17		
Проверил	Соткулий	М.Р.	18.06.17		
ГИП	Кружкова	Н.М.	18.06.17		
Масштаб 1:1000				Стация	Лист
000 "ГИП"				ПД	2 49



Линия съединения с листом 2

Линия съединения с листом 4

Схема расположения листов, фрагмент

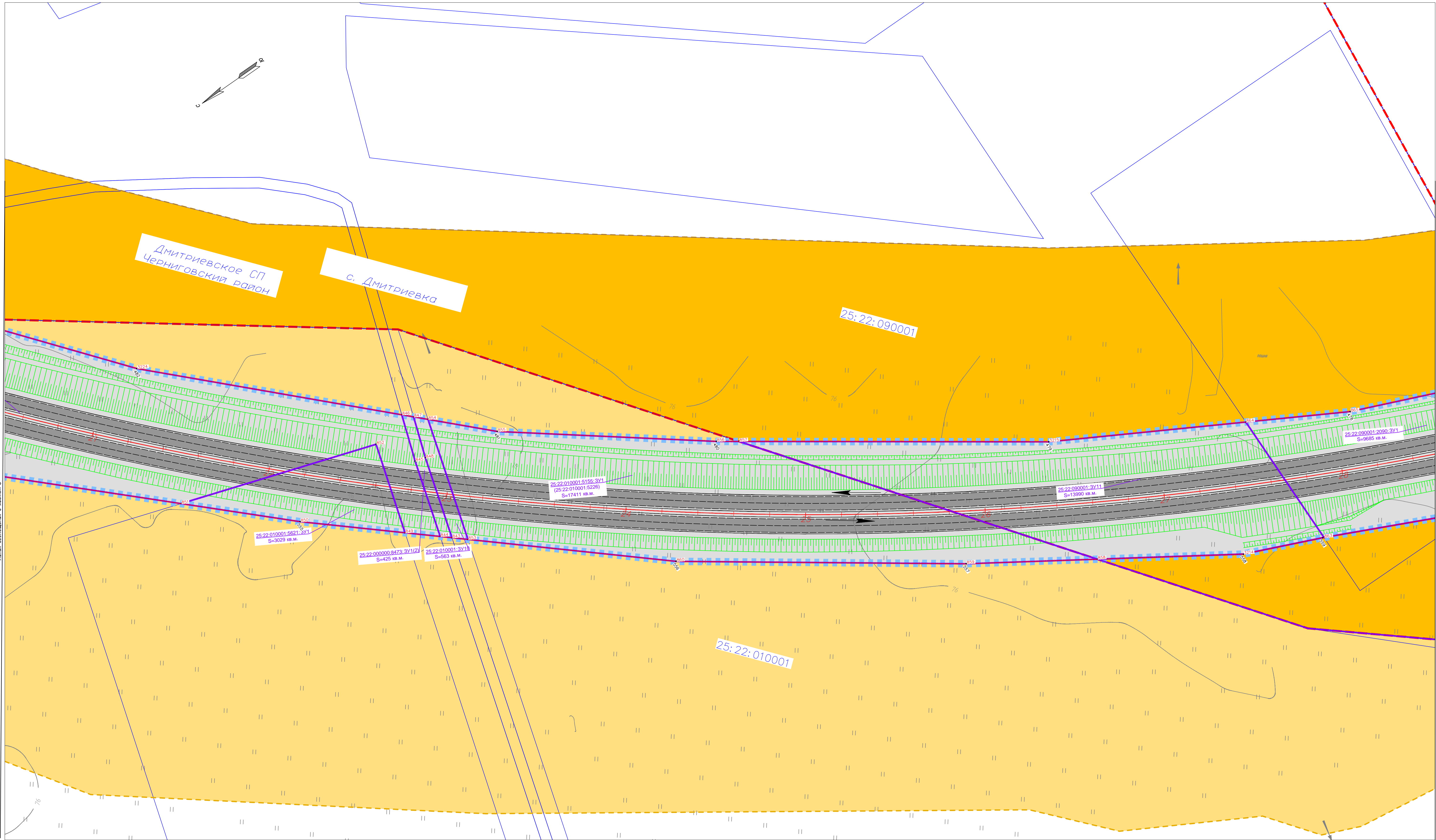


Условные обозначения границ	
	границы зоны планируемого размещения объекта капитального строительства федерального значения
	красные линии, утвержденные в составе проекта планировки территории
	поборотные точки красных линий
	границы территории, в отношении которой осуществляется подготовка проекта планировки
	границы кадастровых кварталов, обозначения кадастрового квартала
	границы и кадастровые номера земельных участков, смежных с границами проектируемой полосы
	оси проектируемой трассы
	границы и кадастровый номер земельного участка, формирующего полосу отвода существующей автомобильной дороги
	границы и кадастровые номера существующих (образованных) земельных участков, расположенных отступаям для формирования полосы отвода автомобильной дороги
	границы и кадастровые номера (условные номера) образуемых земельных участков, для размещения ОКС, а также не связанных с их размещением
	поборотные точки образуемых земельных участков
	границы земельных участков по сведениям ЕГРН

Условные обозначения:	
	проектируемая часть автомобильной дороги
	объяснительные остопошки
	взвозы
	проектируемый наземный пешеходный переход
	тропушка
	проектируемая линия ВП
	существующая линия ВП
	подземная кабель связи существующий
	проектируемый шумозащитный экран
	проектируемые мостовые переходы
	проектируемые откосы
	проектируемая водопропускная труба
	защиты старого русла
	проектируемая линия связи
Условные обозначения территориальных зон:	
	зона транспортной инфраструктуры
	зона земель лесного фонда
	зона земель сельскохозяйственного назначения
	продовольственная зона
	зона земель населенных пунктов

Примечания:
 1. Система координат: МСК 25, зона 2;
 2. Границы зон действия публичных сервитутов и границы объектов культурного и археологического наследия граница территории, в отношении которой осуществляется подготовка проекта планировки не пересекает.

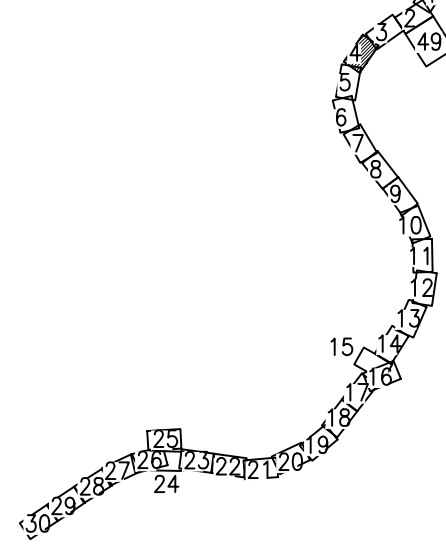
ГК N10-17/ПИР-СПОЗУ					
Строительство и реконструкция автомобильной дороги М-60 "Уссури" от Хабаровска до Владивостока. Реконструкция автомобильной дороги А-370 "Уссури" Хабаровск - Владивосток км 557 - км 591, Приморский край					
Изм.	Кол.уч.	Лист	№ док.	Подпись	Дата
Разроб.	Доблетов А.Ф.				18.06.17
Проверил	Самушкин М.Р.				18.06.17
ГИП	Кружкова Н.М.				18.06.17
Схема планировочной организации земельных участков, предназначенных для размещения объекта капитального строительства				Стадия	Лист
				ПД	3
Масштаб 1:1000				000 "ГИП"	



Линия со смещением с листом 3

Линия со смещением с листом 5

Схема расположения листов, фрагмент

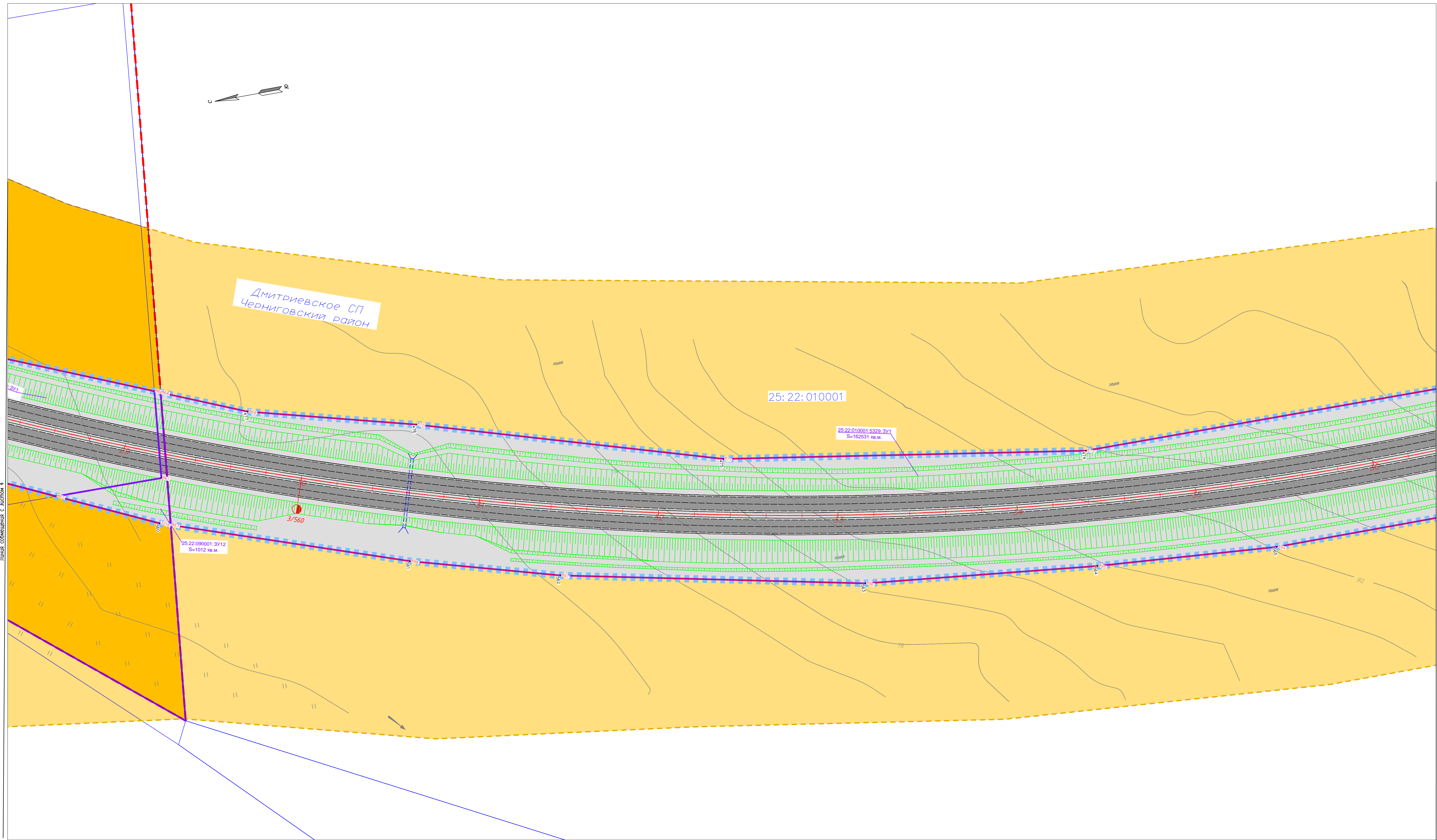


Условные обозначения границ	
	границы зоны планируемого размещения объекта капитального строительства федерального значения
	красные линии, утвержденные в составе проекта планировки территории
	побортовые точки красных линий
	границы территории, в отношении которой осуществляется подготовка проекта планировки
	границы кадастровых объектов, обозначения кадастрового квартала
	границы и кадастровые номера земельных участков, смежных с границами проектируемой полосы
	оси проектируемой трассы
	границы и кадастровый номер земельного участка, формирующего полосу отвода существующей автомобильной дороги
	границы и кадастровые номера существующих (образованных) земельных участков, расположенных отступаям для формирования полосы отвода автомобильной дороги
	границы и кадастровые номера (условные номера) образуемых земельных участков, для размещения ОКС, а также не связанных с их размещением
	побортовые точки образуемых земельных участков
	границы земельных участков по сведениям ЕГРН

Условные обозначения:	
	проезжая часть автомобильной дороги
	обочинные остановки
	вазны
	проектируемый наземный пешеходный переход
	тротуары
	проектируемая линия ВП
	существующая линия ВП
	подземная кабель связи существующий
	проектируемый шумозащитный экран
	проектируемые мостовые переходы
	проектируемые откосы
	проектируемая водопроводная труба
	защита старого русла
	проектируемая линия связи
Условные обозначения территориальных зон:	
	зона транспортной инфраструктуры
	зона земель лесного фонда
	зона земель сельскохозяйственного назначения
	промышленная зона
	зона земель населенных пунктов

Примечания:
 1. Система координат МСК 25, зона 2;
 2. Границы зон действия публичных сервитутов и границы объектов культурного и археологического наследия границы территории, в отношении которой осуществляется подготовка проекта планировки не пересекает.

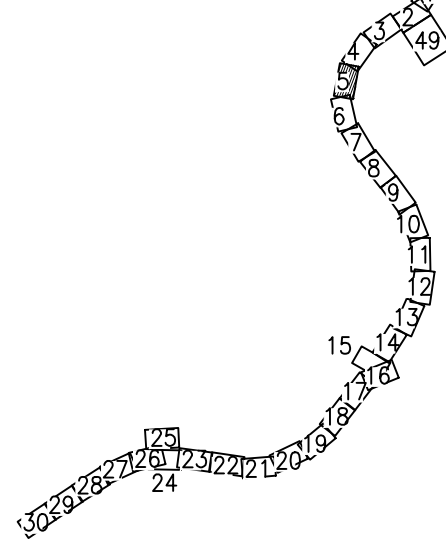
ГК N10-17/ПИР-СПОЗУ					
Строительство и реконструкция автомобильной дороги М-60 "Уссури" от Хабаровска до Владивостока. Реконструкция автомобильной дороги А-370 "Уссури" Хабаровск - Владивосток км 557 - км 591, Приморский край					
Изм.	Кол.уч.	Лист	№ док.	Подпись	Дата
Разроб.	Доблетов А.Ф.				18.06.17
Проверил	Самуилкин М.Р.				18.06.17
ГИП	Крулякова Н.М.				18.06.17
Схема планировочной организации земельных участков, предназначенных для размещения объекта капитального строительства					
Масштаб 1:1000			Стация	Лист	Листов
			ПД	4	49
ООО "ГИП"					



Линия смещения с листом 4

Линия смещения с листом 6

Схема расположения листов, фрагмент

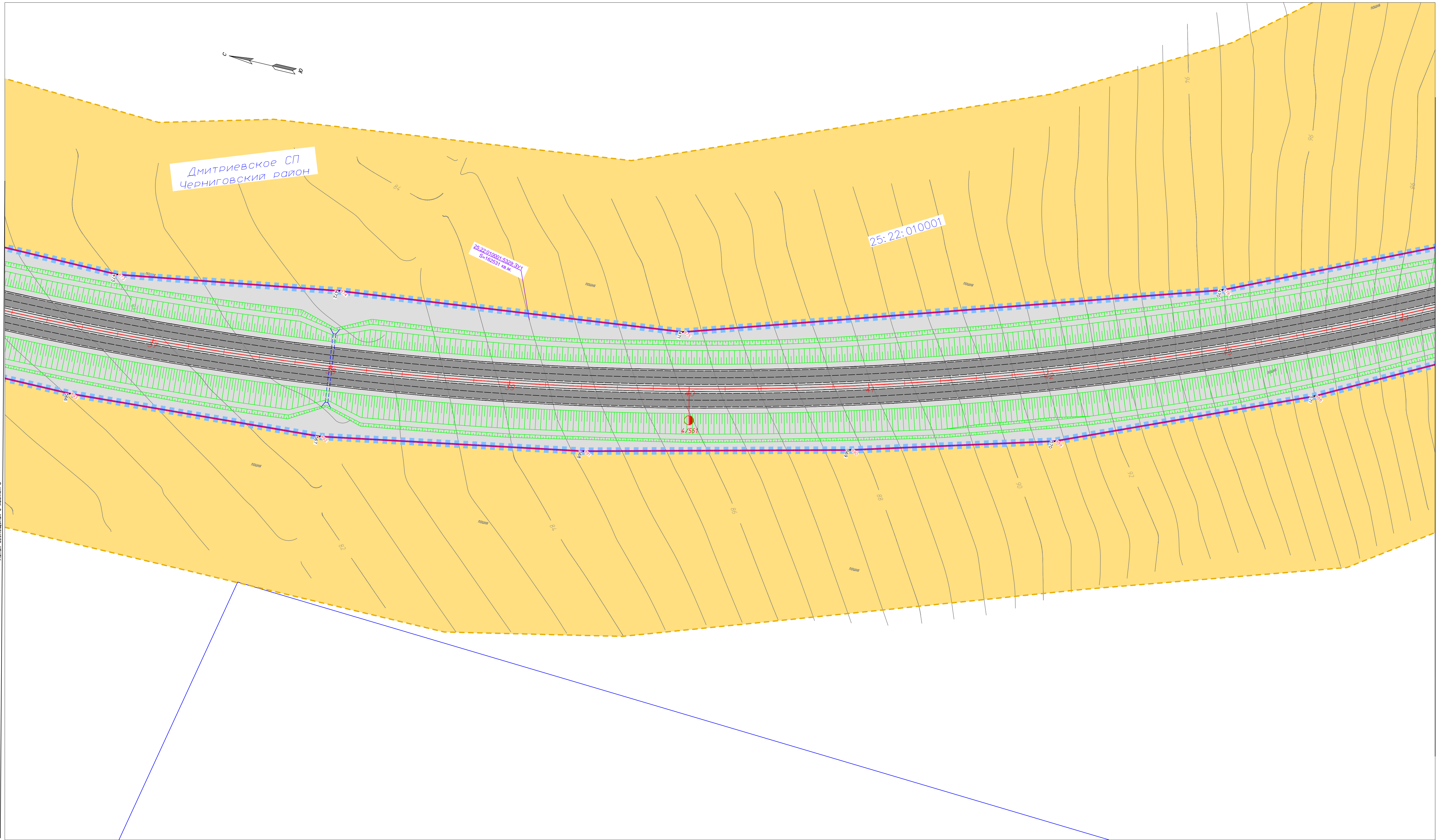


Условные обозначения границ	
	границы зоны планируемого размещения объекта капитального строительства федерального значения
	красные линии, утвержденные в составе проекта планировки территории
	поборотные точки красных линий
	границы территории, в отношении которой осуществляется подготовка проекта планировки
	границы кадастровых объектов, обозначения кадастрового объекта
	границы и кадастровые номера земельных участков, смежных с границами проектируемой полосы
	оси проектируемой трассы
	границы и кадастровый номер земельного участка, формирующего полосу отвода существующей автомобильной дороги
	границы и кадастровые номера существующих (образованных) земельных участков, расположенных отбойником для формирования полосы отвода автомобильной дороги
	границы и кадастровые номера (условные номера) образуемых земельных участков, для размещения ОКС, а также не связанных с их размещением
	поборотные точки образуемых земельных участков
	границы земельных участков по сведениям ЕГРН

Условные обозначения:	
	проезжая часть автомобильной дороги
	объездные дорожки
	вазны
	проектируемый наземный пешеходный переход
	тропушка
	проектируемая линия ВП
	существующая линия ВП
	подземная кабель связи существующий
	проектируемый шумозащитный экран
	проектируемые мостовые переходы
	проектируемые откосы
	проектируемая водопроводная труба
	защита старого русла
	проектируемая линия связи
Условные обозначения территориальных зон:	
	зона транспортной инфраструктуры
	зона земель лесного фонда
	зона земель сельскохозяйственного назначения
	продовольственная зона
	зона земель населенных пунктов

Примечания:
 1. Система координат МСК 25, зона 2;
 2. Границы зон действия публичных сервитутов и границы объектов культурного и археологического наследия границы территории, в отношении которой осуществляется подготовка проекта планировки не пересекает.

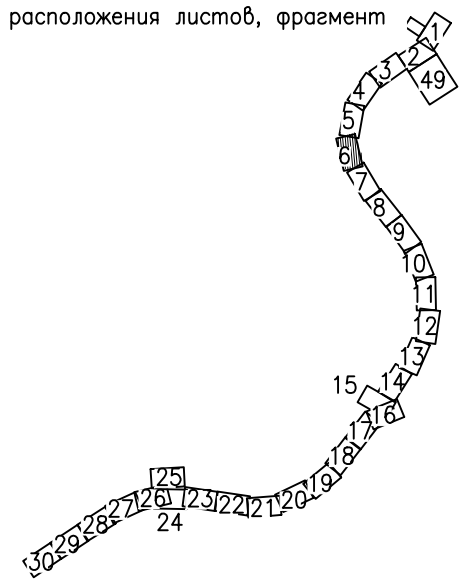
ГК N10-17/ПИР-СПОЗУ					
Строительство и реконструкция автомобильной дороги М-60 "Усури" от Хабаровска до Владивостока. Реконструкция автомобильной дороги А-370 "Усури" Хабаровск - Владивосток км 557 - км 591, Приморский край					
Изм.	Кол.уч.	Лист	№ док.	Подпись	Дата
Разроб.	Доблетов А.Ф.				18.06.17
Проверил	Самушкин М.Р.				18.06.17
ГИП	Крулякова Н. М.				18.06.17
Схема планировочной организации земельных участков, предназначенных для размещения объекта капитального строительства					
Стадия	Лист	Листов			
ПД	5	49			
Масштаб 1:1000					
ООО "ГИП"					



Линия соймещения с листом 5

Линия соймещения с листом 7

Схема расположения листов, фрагмент

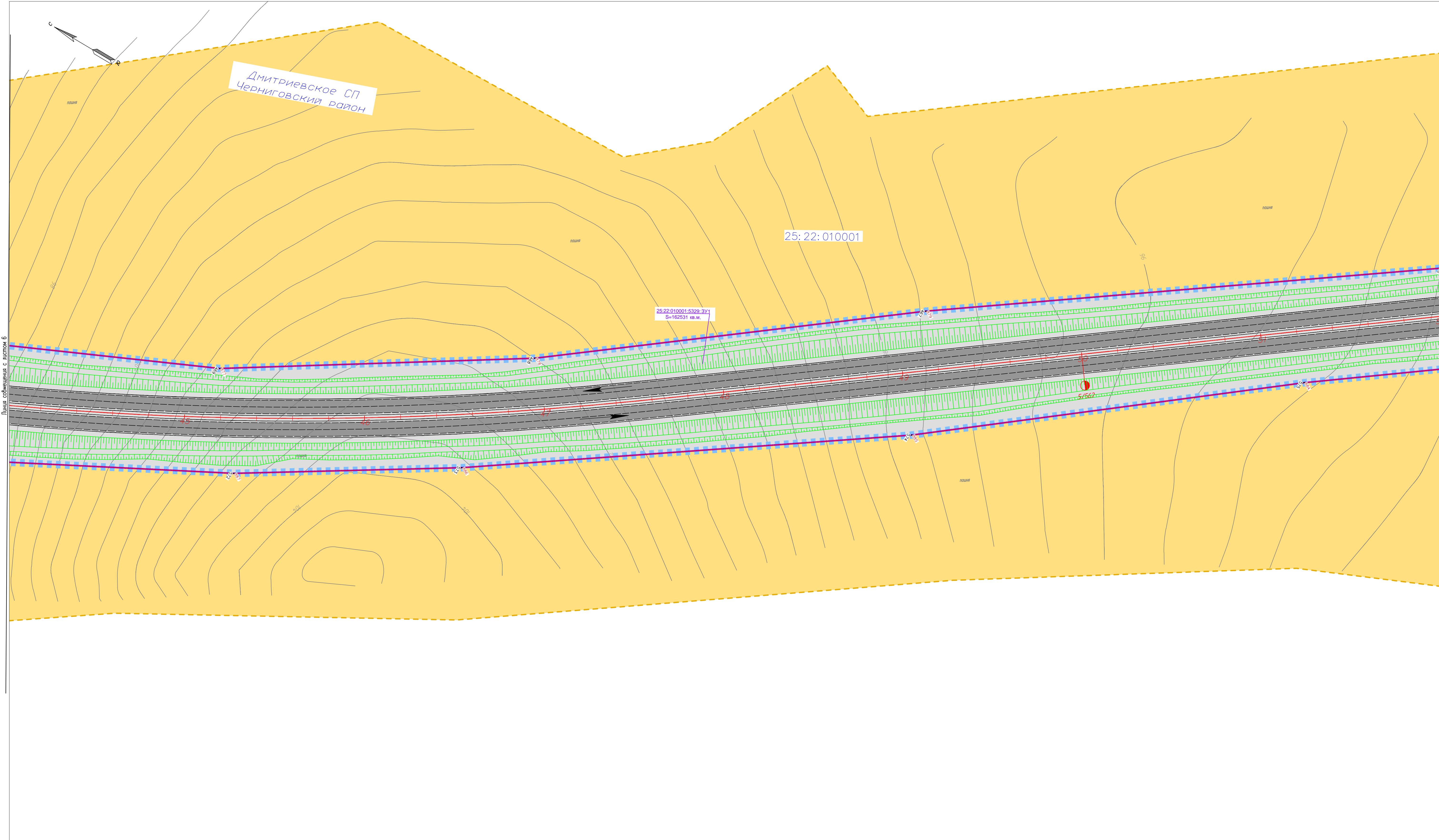


Условные обозначения границ	
	границы зоны планируемого размещения объекта капитального строительства федерального значения
	красные линии, утвержденные в составе проекта планировки территории
	поборотные точки красных линий
	границы территории, в отношении которой осуществляется подготовка проекта планировки
	границы кадастровых объектов, обозначения кадастрового объекта
	границы и кадастровые номера земельных участков, смежных с границами проектируемой полосы
	оси проектируемой трассы
	границы и кадастровый номер земельного участка, формирующего полосу отвода существующей автомобильной дороги
	границы и кадастровые номера существующих (образованных) земельных участков, расположенных отступом для формирования полосы отвода автомобильной дороги
	границы и кадастровые номера (условные номера) образуемых земельных участков, для размещения ОКС, а также не связанных с их размещением
	поборотные точки образуемых земельных участков
	границы земельных участков по сведениям ЕГРН

Условные обозначения:	
	проезжая часть автомобильной дороги
	автомобильные остановки
	взвозы
	проектируемый наземный пешеходный переход
	тропушка
	проектируемая линия ВЛ
	существующая линия ВЛ
	подземная кабель связи существующий
	проектируемый шумозащитный экран
	проектируемые мостовые переходы
	проектируемые откосы
	проектируемая водопропускная труба
	защита старого русла
	проектируемая линия связи
Условные обозначения территориальных зон:	
	зона транспортной инфраструктуры
	зона земель лесного фонда
	зона земель сельскохозяйственного назначения
	продовольственная зона
	зона земель населенных пунктов

Примечания:
 1. Система координат: МСК 25, зона 2;
 2. Границы зон действия публичных сервитютов и границы объектов культурного и археологического наследия границы территории, в отношении которой осуществляется подготовка проекта планировки не пересекает.

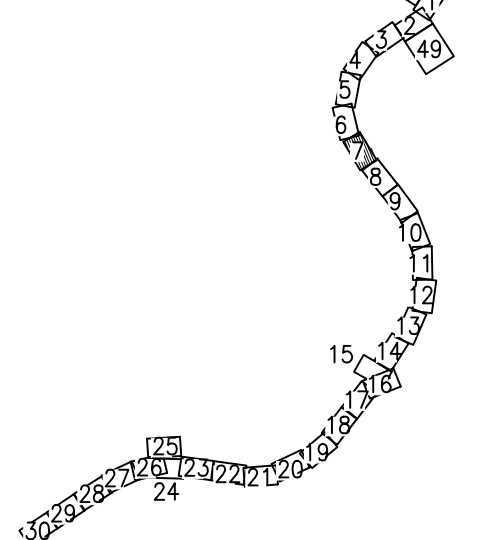
ГК N10-17/ПИР-СПОЗУ					
Строительство и реконструкция автомобильной дороги М-60 "Усури" от Хабаровска до Владивостока. Реконструкция автомобильной дороги А-370 "Усури" Хабаровск - Владивосток км 557 - км 591, Приморский край					
Изм.	Кол.уч.	Лист	№ док.	Подпись	Дата
Разроб.	Доблетов А.Ф.		18.06.17		18.06.17
Проверил	Самуилин М.Р.		18.06.17		18.06.17
ГИП	Крулякова Н.М.		18.06.17		18.06.17
Схема планировочной организации земельных участков, предназначенных для размещения объекта капитального строительства				Стация	Лист
				ПД	49
Масштаб 1:1000				ООО "ГИП"	
Формат А1					



Линия обмещения с листом 6

Линия обмещения с листом 8

Схема расположения листов, фрагмент



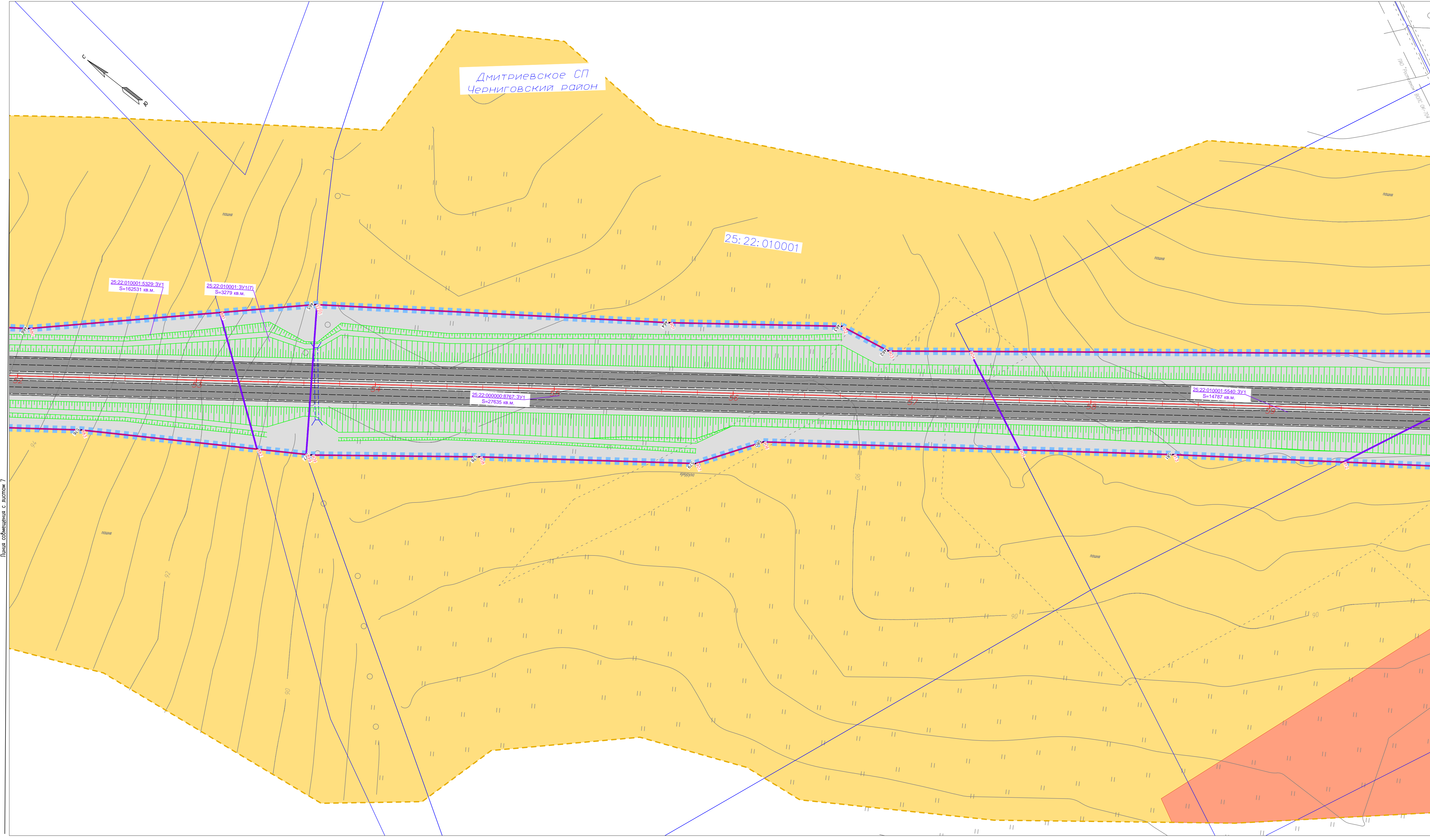
Условные обозначения границ	
	границы зоны планируемого размещения объекта капитального строительства федерального значения
	красные линии, утвержденные в составе проекта планировки территории
	поборотные точки красных линий
	границы территории, в отношении которой осуществляется подготовка проекта планировки
	границы кадастровых объектов, обозначения кадастрового объекта
	границы и кадастровые номера земельных участков, смежных с границами проектируемой полосы
	оси проектируемой трассы
	границы и кадастровый номер земельного участка, формирующего полосу отвода существующей автомобильной дороги
	границы и кадастровые номера существующих (образованных) земельных участков, расположенных отбойниках для формирования полосы отбора автомобильной дороги
	границы и кадастровые номера (условные номера) образуемых земельных участков, для размещения ОКС, а также не связанных с их размещением
	поборотные точки образуемых земельных участков
	границы земельных участков по сведениям ЕГРН

Условные обозначения:	
	проектная часть автомобильной дороги
	объектные остановки
	взвозы
	проектируемый наземный пешеходный переход
	тропушка
	проектируемая линия ВП
	существующая линия ВП
	подземная кабель связи существующий
	проектируемый шумозащитный экран
	проектируемые мостовые переходы
	проектируемые откосы
	проектируемая водопропускная труба
	защита старого русла
	проектируемая линия связи
Условные обозначения территориальных зон:	
	зона транспортной инфраструктуры
	зона земель лесного фонда
	зона земель сельскохозяйственного назначения
	продовольственная зона
	зона земель населенных пунктов

Примечания:
 1. Система координат МСК 25, зона 2;
 2. Границы зон действия публичных сервитутов и границы объектов культурного и археологического наследия граница территории, в отношении которой осуществляется подготовка проекта планировки не пересекает.

ГК N10-17/ПИР-СПОЗУ					
Строительство и реконструкция автомобильной дороги М-60 "Усури" от Хабаровска до Владивостока. Реконструкция автомобильной дороги А-370 "Усури" Хабаровск - Владивосток км 557 - км 591, Приморский край					
Изм.	Кол.уч.	Лист	№ док.	Подпись	Дата
Разроб.	Доблетов А.Ф.				18.06.17
Проверил	Самуилин М.Р.				18.06.17
ГИП	Крулякова Н.М.				18.06.17
Схема планировочной организации земельных участков, предназначенных для размещения объекта капитального строительства				Стадия	Лист
				ПД	7 / 49
Масштаб 1:1000				ООО "ГИП"	

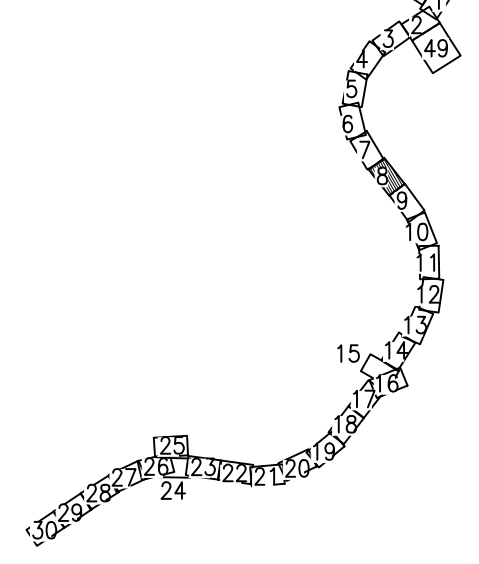
Дмитриевское СП
Черниговский район



Линия соприкосновения с листом 7

Линия соприкосновения с листом 9

Схема расположения листов, фрагмент

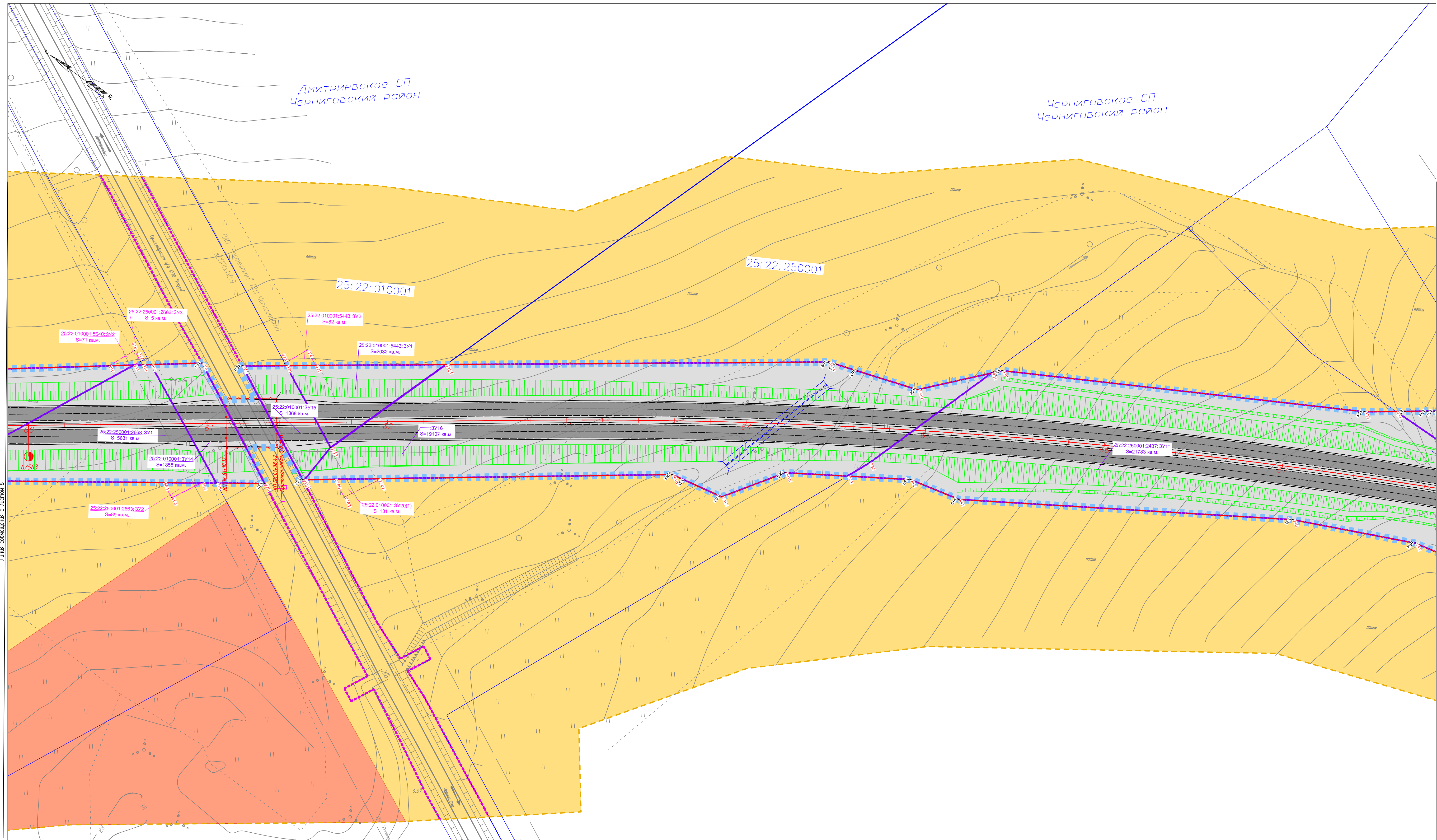


Условные обозначения границ	
	границы зоны планируемого размещения объекта капитального строительства федерального значения
	красные линии, утвержденные в составе проекта планировки территории
	поборотные точки красных линий
	границы территории, в отношении которой осуществляется подготовка проекта планировки
	границы кадастровых объектов, обозначения кадастрового квартала
	границы и кадастровые номера земельных участков, смежных с границами проектируемой полосы
	оси проектируемой трассы
	границы и кадастровый номер земельного участка, формирующего полосу отвода существующей автомобильной дороги
	границы и кадастровые номера существующих (образованных) земельных участков, расположенных отбойники для формирования полосы отвода автомобильной дороги
	границы и кадастровые номера (условные номера) образуемых земельных участков, для размещения ОКС, а также не связанных с их размещением
	поборотные точки образуемых земельных участков
	границы земельных участков по сведениям ЕГРН

Условные обозначения:	
	проектируемая часть автомобильной дороги
	объездные автомобильные виадуксы
	виадуксы
	проектируемая наземная пешеходная дорожка
	тропушка
	проектируемая линия ВП
	существующая линия ВП
	подземная кабельная связь существующий экран
	проектируемый шумозащитный экран
	проектируемые мостовые переходы
	проектируемые откосы
	проектируемая водопропускная труба
	защита старого русла
	проектируемая линия связи
Условные обозначения территориальных зон:	
	зона транспортной инфраструктуры
	зона земель лесного фонда
	зона земель сельскохозяйственного назначения
	продовольственная зона
	зона земель населенных пунктов

Примечания:
 1. Система координат МСК 25, зона 2;
 2. Границы зон действия публичных сервитутов и границы объектов культурного и археологического наследия граница территории, в отношении которой осуществляется подготовка проекта планировки не пересекает.

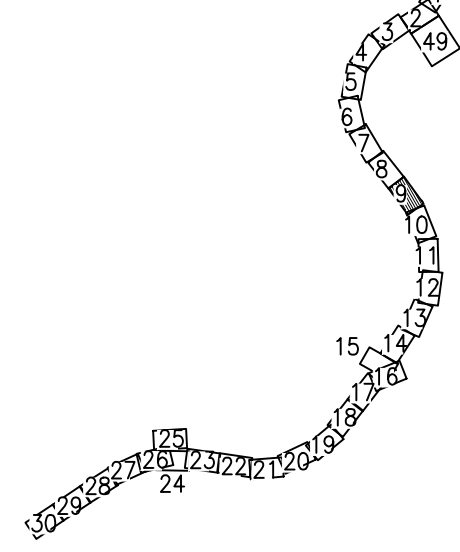
ГК N10-17/ПИР-СПОЗУ					
Строительство и реконструкция автомобильной дороги М-60 "Уссури" от Хабаровска до Владивостока. Реконструкция автомобильной дороги А-370 "Уссури" Хабаровск - Владивосток км 557 - км 591, Приморский край					
Изм.	Кол.уч.	Лист	№ док.	Подпись	Дата
Разроб.	Добавляев А.Ф.				18.06.17
Проверил	Самушкин М.Р.				18.06.17
ГИП	Кружкова Н.М.				18.06.17
Схема планировочной организации земельных участков, предназначенных для размещения объекта капитального строительства				Стадия	Лист
				ПД	8
				Листов 49	
Масштаб 1:1000				ООО "ГИП"	
Формат А1					



Линия сдвигается с листом 8

Линия сдвигается с листом 10

Схема расположения листов, фрагмент



Условные обозначения границ	
	границы зоны планируемого размещения объекта капитального строительства федерального значения
	красные линии, утвержденные в составе проекта планировки территории
	поборотные точки красных линий
	границы территории, в отношении которой осуществляется подготовка проекта планировки
	границы кадастровых кварталов, обозначения кадастрового квартала
	границы и кадастровые номера земельных участков, смежных с границами проектируемой полосы
	оси проектируемой трассы
	границы и кадастровый номер земельного участка, формирующего полосу отвода существующей автомобильной дороги
	границы и кадастровые номера существующих (образованных) земельных участков, расположенных отступаям для формирования полосы отбора автомобильной дороги
	границы и кадастровые номера (условные номера) образуемых земельных участков, для размещения ОКС, а также не связанных с их размещением
	поборотные точки образуемых земельных участков
	границы земельных участков по сведениям ЕГРН

Условные обозначения:	
	проезжая часть автомобильной дороги
	областные остановки
	вазон
	проектируемый наземный пешеходный переход
	тропушка
	проектируемая линия ВП
	существующая линия ВП
	подземная кабель связи существующий
	проектируемый шумозащитный экран
	проектируемые мостовые переходы
	проектируемые откосы
	проектируемая водопроводная труба
	защита старого русла
	проектируемая линия связи
Условные обозначения территориальных зон:	
	зона транспортной инфраструктуры
	зона земель лесного фонда
	зона земель сельскохозяйственного назначения
	зона земель населенных пунктов

Примечания:
 1. Система координат МСК 25, зона 2;
 2. Границы зон действия публичных сервитутов и границы объектов культурного и археологического наследия граница территории, в отношении которой осуществляется подготовка проекта планировки не пересекает.

ГК N10-17/ПИР-СПОЗУ					
Строительство и реконструкция автомобильной дороги М-60 "Уссури" от Хабаровска до Владивостока. Реконструкция автомобильной дороги А-370 "Уссури" Хабаровск - Владивосток км 557 - км 591, Приморский край					
Изм.	Кол.уч.	Лист	№ док.	Подпись	Дата
Разроб.	Доблетков А.Ф.		18.06.17		
Проверил	Самушкин М.Р.		18.06.17		
ГИП	Крулякова Н.М.		18.06.17		
Схема планировочной организации земельных участков, предназначенных для размещения объекта капитального строительства				Стадия	Лист
				ПД	9
Масштаб 1:1000				000 "ГИП"	

Черниговское СП
Черниговский район

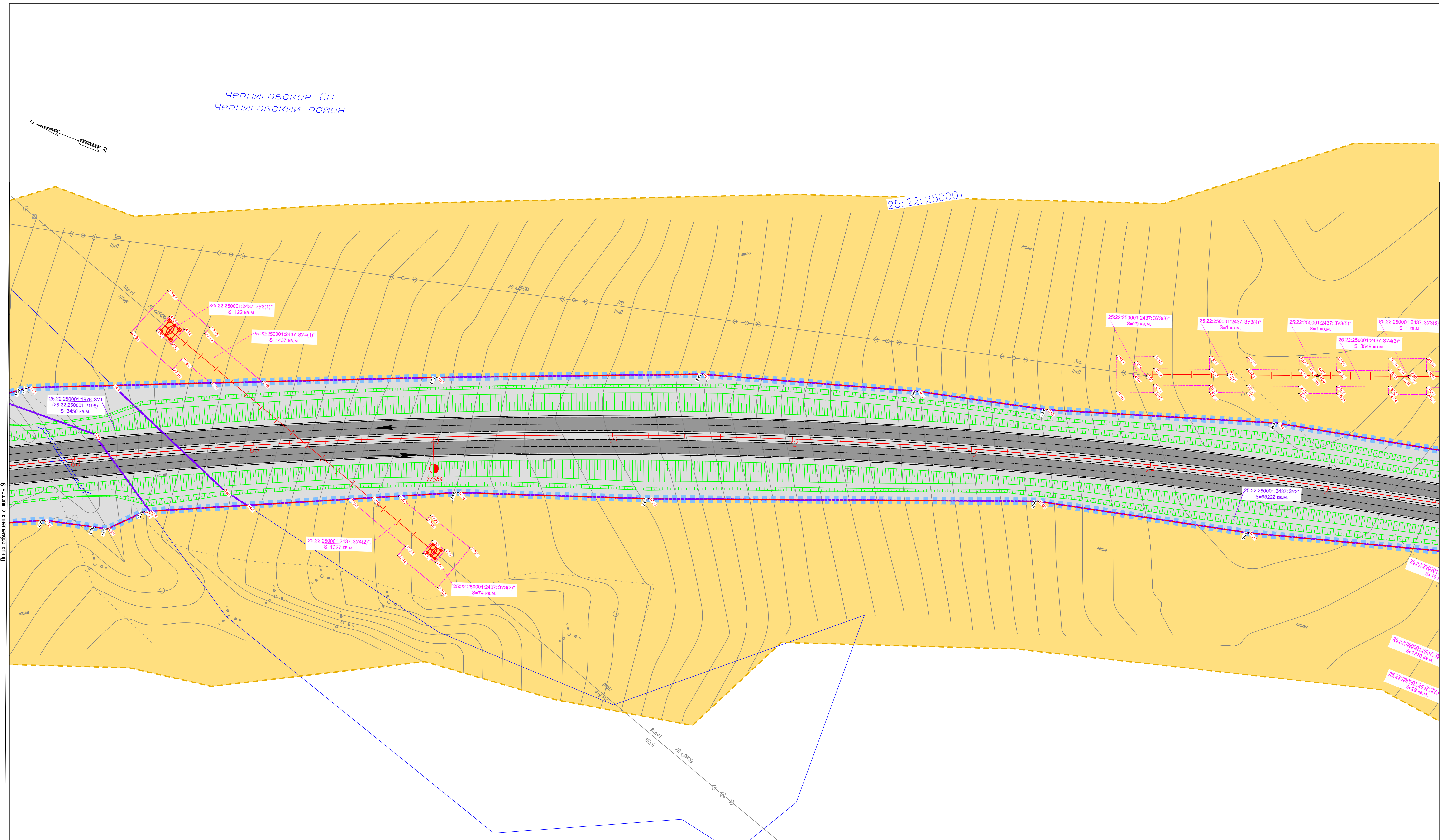
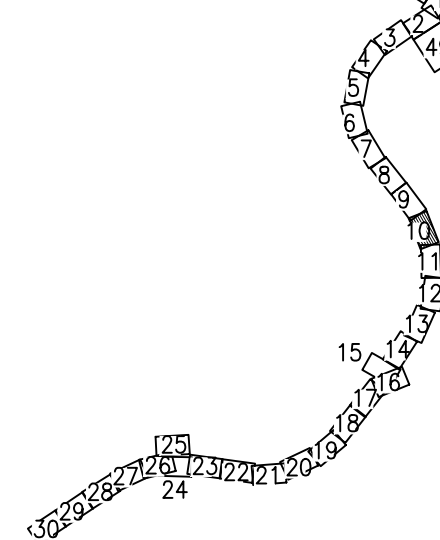


Схема расположения листов, фрагмент



Условные обозначения границ	
	границы зоны планируемого размещения объекта капитального строительства федерального значения
	красные линии, утвержденные в составе проекта планировки территории
	поборотные точки красных линий
	границы территории, в отношении которой осуществляется подготовка проекта планировки
	границы кадастровых кварталов, обозначения кадастрового квартала
	границы и кадастровые номера земельных участков, смежных с границами проектируемой полосы
	оси проектируемой трассы
	границы и кадастровый номер земельного участка, формирующего полосу отвода существующей автомобильной дороги
	границы и кадастровые номера существующих (образованных) земельных участков, расположенных по обеим сторонам полосы отвода автомобильной дороги
	границы и кадастровые номера (условные номера) образуемых земельных участков, для размещения ОКС, а также не связанных с их размещением
	поборотные точки образуемых земельных участков
	границы земельных участков по сведениям ЕГРН

Условные обозначения:	
	проезжая часть автомобильной дороги
	автомобильные остановки
	взвозы
	проектируемый наземный пешеходный переход
	тропушка
	проектируемая линия ВП
	существующая линия ВП
	подземная кабель связи существующий
	проектируемый шумозащитный экран
	проектируемые мостовые переходы
	проектируемые откосы
	проектируемая водопропускная труба
	защита старого русла
	проектируемая линия связи
Условные обозначения территориальных зон:	
	зона транспортной инфраструктуры
	зона земель лесного фонда
	зона земель сельскохозяйственного назначения
	продовольственная зона
	зона земель населенных пунктов

Примечания:
 1. Система координат МСК 25, зона 2;
 2. Границы зон действия публичных сервитутов и границы объектов культурного и археологического наследия границы территории, в отношении которой осуществляется подготовка проекта планировки не пересекают.

ГК N10-17/ПИР-СПОЗУ					
Строительство и реконструкция автомобильной дороги М-60 "Усури" от Хабаровска до Владивостока. Реконструкция автомобильной дороги А-370 "Усури" Хабаровск - Владивосток км 557 - км 591, Приморский край					
Изм.	Кол.уч.	Лист	№ док.	Подпись	Дата
Разроб.	Доблетов А.Ф.				18.06.17
Проверил	Самуилин М.Р.				18.06.17
ГИП	Кружкова Н. М.				18.06.17
Схема планировочной организации земельных участков, предназначенных для размещения объекта капитального строительства				Стадия	Лист
				ПД	10
Масштаб 1:1000				000 "ГИП"	

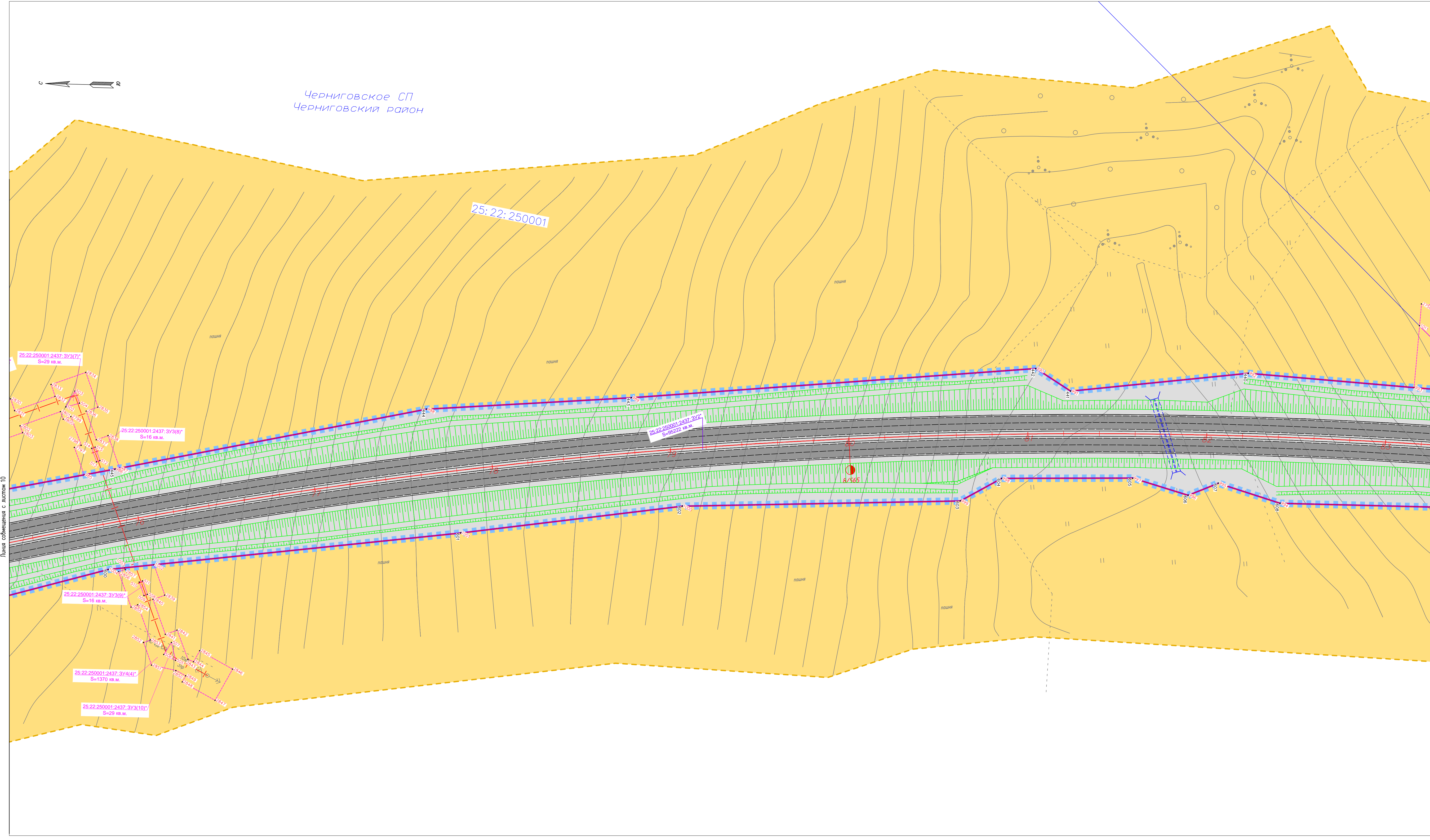
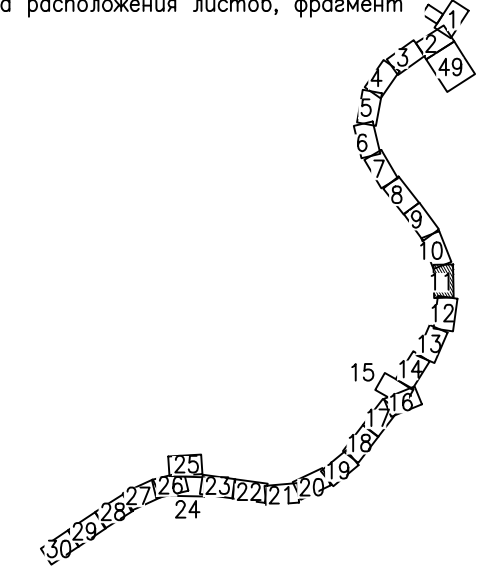


Схема расположения листов, фрагмент

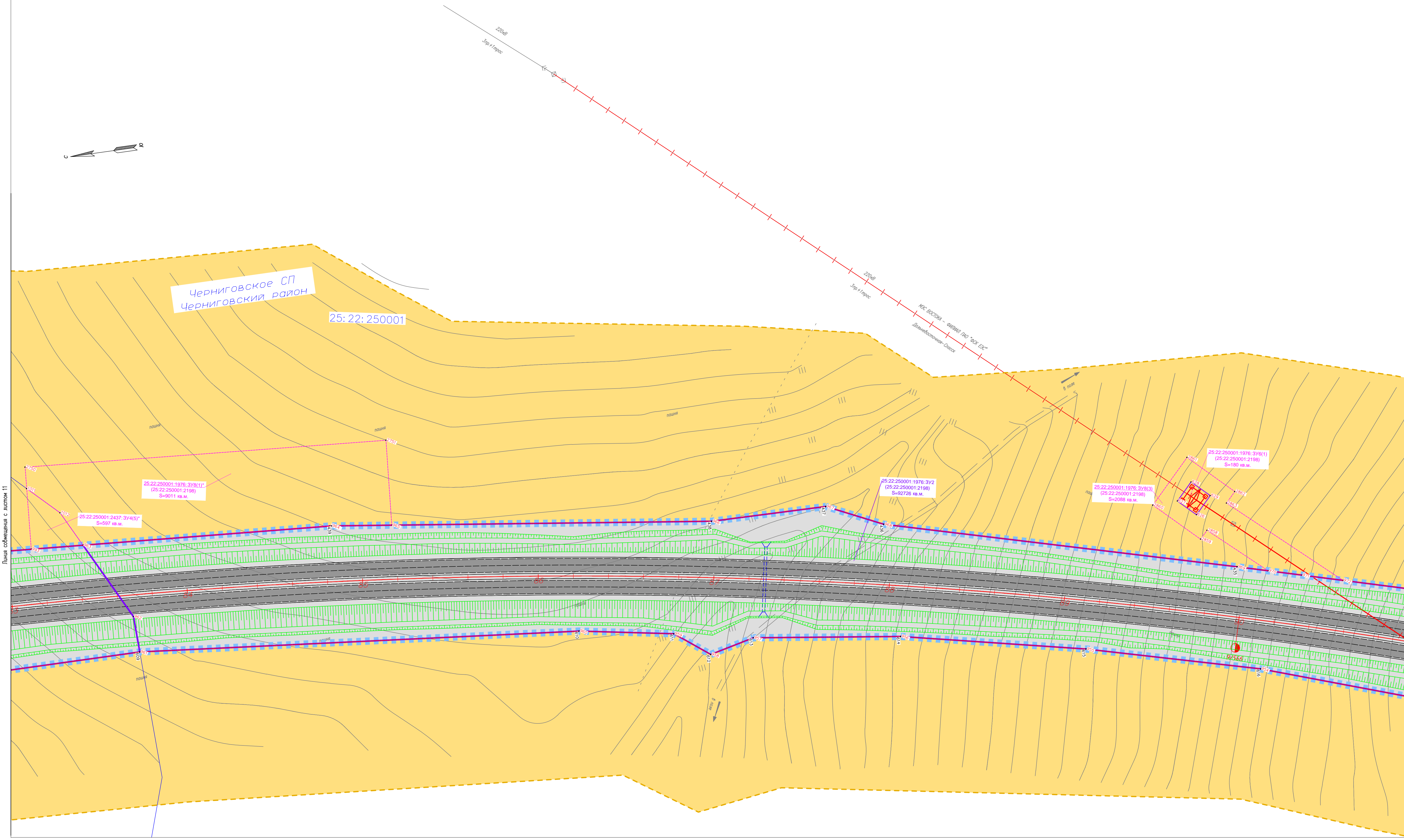


Условные обозначения границ	
	границы зоны планируемого размещения объекта капитального строительства федерального значения
	красные линии, утвержденные в составе проекта планировки территории
	поборотные точки красных линий
	границы территории, в отношении которой осуществляется подготовка проекта планировки
	границы кадастровых объектов, обозначения кадастрового объекта
	границы и кадастровые номера земельных участков, смежных с границами проектируемой полосы
	оси проектируемой трассы
	границы и кадастровый номер земельного участка, формирующего полосу отвода существующей автомобильной дороги
	границы и кадастровые номера существующих (образованных) земельных участков, расположенных отбойниках для формирования полосы отбора автомобильной дороги
	границы и кадастровые номера (условные номера) образуемых земельных участков, для размещения ОКС, а также не связанных с их размещением
	поборотные точки образуемых земельных участков
	границы земельных участков по сведениям ЕГРН

Условные обозначения:	
	проезжая часть автомобильной дороги
	объездные дорожки
	взвозы
	проектируемый наземный пешеходный переход
	тропушка
	проектируемая линия ВП
	существующая линия ВП
	подземная кабель связи существующий
	проектируемый шумозащитный экран
	проектируемые мостовые переходы
	проектируемые откосы
	проектируемая водопропускная труба
	защита старого русла
	проектируемая линия связи
Условные обозначения территориальных зон:	
	зона транспортной инфраструктуры
	зона земель лесного фонда
	зона земель сельскохозяйственного назначения
	продовольственная зона
	зона земель населенных пунктов

Примечания:
 1. Система координат МСК 25, зона 2;
 2. Границы зон действия публичных сервитутов и границы объектов культурного и археологического наследия граница территории, в отношении которой осуществляется подготовка проекта планировки не пересекает.

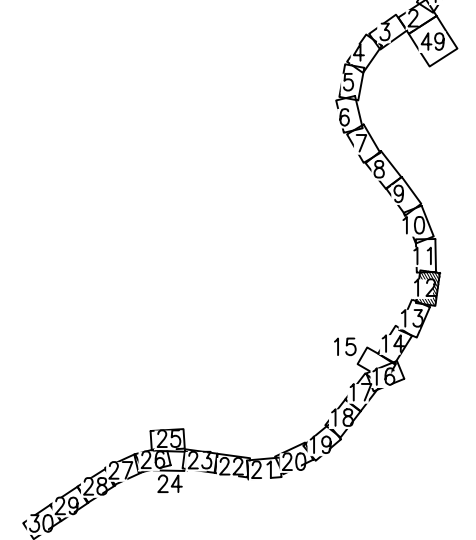
ГК N10-17/ПИР-СПОЗУ					
Строительство и реконструкция автомобильной дороги М-60 "Усури" от Хабаровска до Владивостока. Реконструкция автомобильной дороги А-370 "Усури" Хабаровск - Владивосток км 557 - км 591, Приморский край					
Изм.	Кол.уч.	Лист	№ док.	Подпись	Дата
Разроб.	Доблетов А.Ф.				18.06.17
Проверил	Самуилин М.Р.				18.06.17
ГИП	Кружкова Н.М.				18.06.17
Схема планировочной организации земельных участков, предназначенных для размещения объекта капитального строительства				Стадия	Лист
				ПД	11
Масштаб 1:1000				000 "ГИП"	
Формат А1					



Линия соприкосновения с листом 11

Линия соприкосновения с листом 13

Схема расположения листов, фрагмент

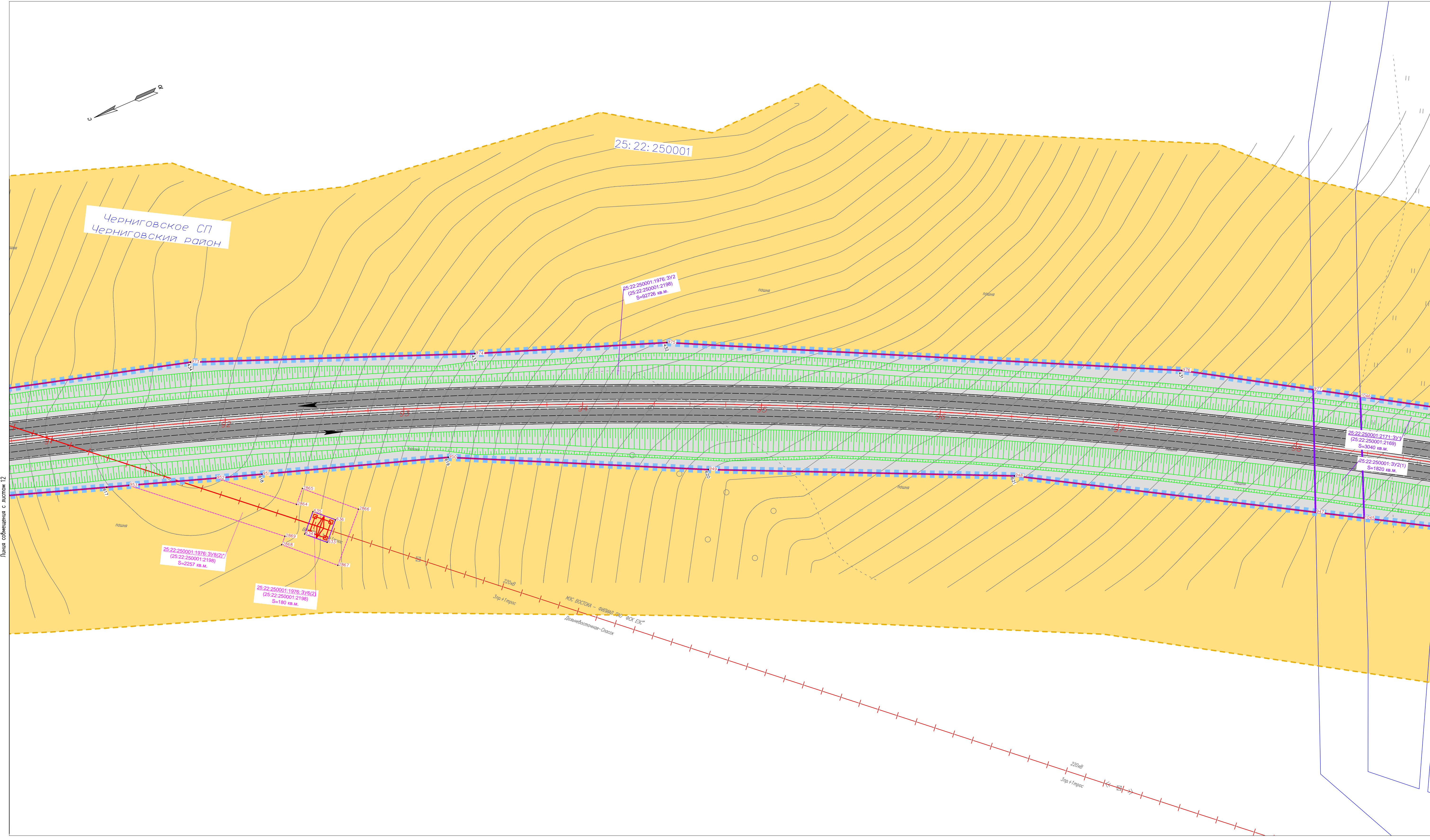


Условные обозначения границ	
	границы зоны планируемого размещения объекта капитального строительства федерального значения
	красные линии, утвержденные в составе проекта планировки территории
	поборотные точки красных линий
	границы территории, в отношении которой осуществляется подготовка проекта планировки
	граница кадастровой «квартала», обозначения кадастрового квартала
	границы и кадастровые номера земельных участков, смежных с границами проектируемой полосы
	оси проектируемой трассы
	границы и кадастровый номер земельного участка, формирующего полосу отвода существующей автомобильной дороги
	границы и кадастровые номера существующих (образованных) земельных участков, расположенных отступаям для формирования полосы отвода автомобильной дороги
	границы и кадастровые номера (условные номера) образуемых земельных участков, для размещения ОКС, а также не связанных с их размещением
	поборотные точки образуемых земельных участков
	границы земельных участков по сведениям ЕГРН

Условные обозначения:	
	проектируемая часть автомобильной дороги
	объектные останки
	вазны
	проектируемый надземный пешеходный переход
	территория
	проектируемая линия ВП
	существующая линия ВП
	подземная кабель связи существующий
	проектируемый шумозащитный экран
	проектируемые мостовые переходы
	проектируемые откосы
	проектируемая водопропускная труба
	защита старого русла
	проектируемая линия связи
Условные обозначения территориальных зон:	
	зона транспортной инфраструктуры
	зона земель лесного фонда
	зона земель сельскохозяйственного назначения
	продовольственная зона
	зона земель населенных пунктов

Примечания:
 1. Система координат: МСК 25, зона 2;
 2. Границы зон действия публичных сервитутов и границы объектов культурного и археологического наследия границы территории, в отношении которой осуществляется подготовка проекта планировки не пересекает.

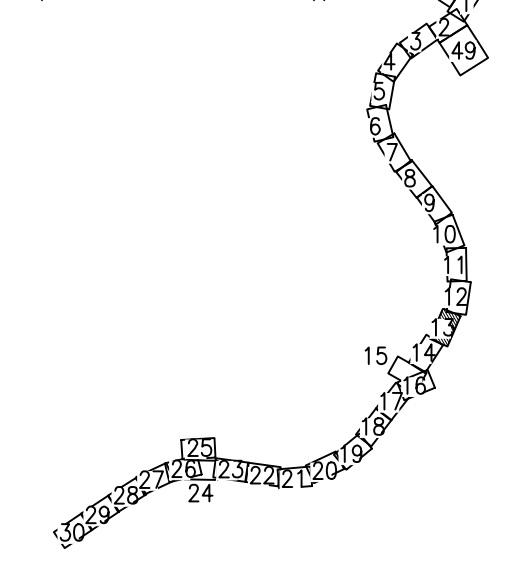
ГК N10-17/ПИР-СПОЗУ						Страница		
Строительство и реконструкция автомобильной дороги М-60 "Усури" от Хабаровска до Владивостока. Реконструкция автомобильной дороги А-370 "Усури" Хабаровск - Владивосток км 557 - км 591, Приморский край						ПД	12	49
Изм.	Кол.уч.	Лист	№ док.	Подпись	Дата	Схема планировочной организации земельных участков, предназначенных для размещения объекта капитального строительства		
Разроб.	Доблелов А.Ф.				18.06.17			
Проверил	Самуилов М.Р.				18.06.17			
ГИП	Крулякова Н. М.				18.06.17			
Масштаб 1:1000						000 "ГИП"		



Линия со смещением с листом 12

Линия со смещением с листом 14

Схема расположения листов, фрагмент

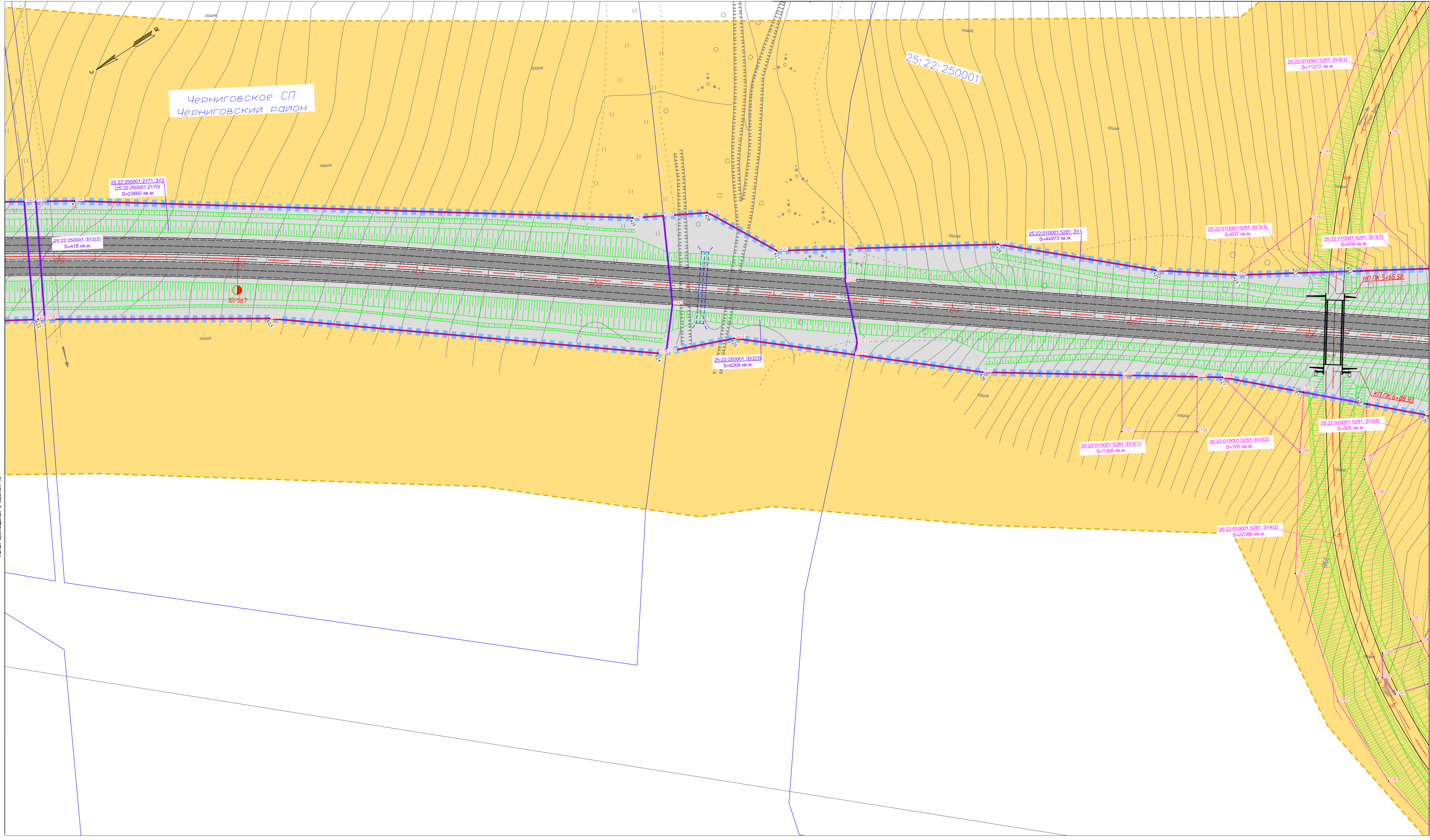


Условные обозначения границ	
	границы зоны планируемого размещения объекта капитального строительства федерального значения
	красные линии, утвержденные в составе проекта планировки территории
	поборотные точки красных линий
	границы территории, в отношении которой осуществляется подготовка проекта планировки
	границы кадастровых объектов, обозначения кадастрового объекта
	границы и кадастровые номера земельных участков, смежных с границами проектируемой полосы
	границы и кадастровый номер земельного участка, формирующего полосу отвода существующей автомобильной дороги
	границы и кадастровые номера существующих (образованных) земельных участков, расположенных отступаям для формирования полосы отвода автомобильной дороги
	границы и кадастровые номера (условные номера) образумых земельных участков, для размещения ОКС, а также не связанных с их размещением
	поборотные точки образумых земельных участков
	границы земельных участков по сведениям ЕГРН

Условные обозначения:	
	проектируемая часть автомобильной дороги
	объездные дорожки
	взвозы
	проектируемый наземный пешеходный переход
	тропушка
	проектируемая линия ВЛ
	существующая линия ВЛ
	подземная кабель связи существующий
	проектируемый шумозащитный экран
	проектируемые мостовые переходы
	проектируемые откосы
	проектируемая водопроводная труба
	защита старого русла
	проектируемая линия связи
Условные обозначения территориальных зон:	
	зона транспортной инфраструктуры
	зона земель лесного фонда
	зона земель сельскохозяйственного назначения
	продовольственная зона
	зона земель населенных пунктов

Примечания:
 1. Система координат МСК 25, зона 2;
 2. Границы зон действия публичных сервитуты и границы объектов культурного и археологического наследия границы территории, в отношении которой осуществляется подготовка проекта планировки не пересекают.

ГК N10-17/ПИР-СПОЗУ					
Строительство и реконструкция автомобильной дороги М-60 "Усури" от Хабаровска до Владивостока. Реконструкция автомобильной дороги А-370 "Усури" Хабаровск - Владивосток км 557 - км 591, Приморский край					
Изм.	Кол.уч.	Лист	№ док.	Подпись	Дата
Разроб.	Доблетов А.Ф.				18.06.17
Проверил	Самуилов М.Р.				18.06.17
ГИП	Крулякова Н.М.				18.06.17
Схема планировочной организации земельных участков, предназначенных для размещения объекта капитального строительства				Стадия	Лист
				ПД	13
				Листов 49	
Масштаб 1:1000				ООО "ГИП"	
Формат А1					

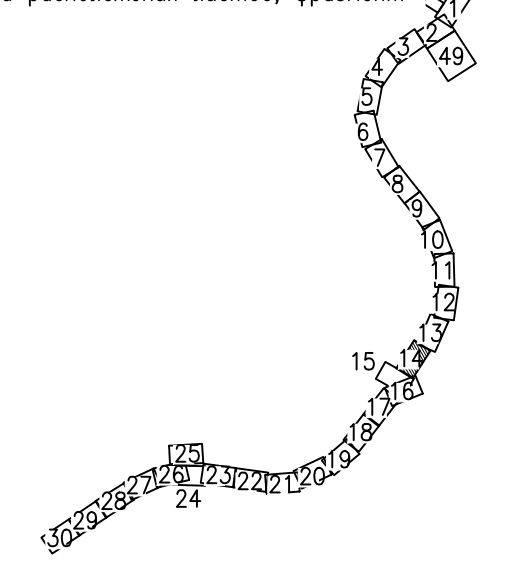


Линия совмещения с листом 13

Линия совмещения с листом 16

Черниговское СП
Черниговский район

Схема расположения листов, фрагмент

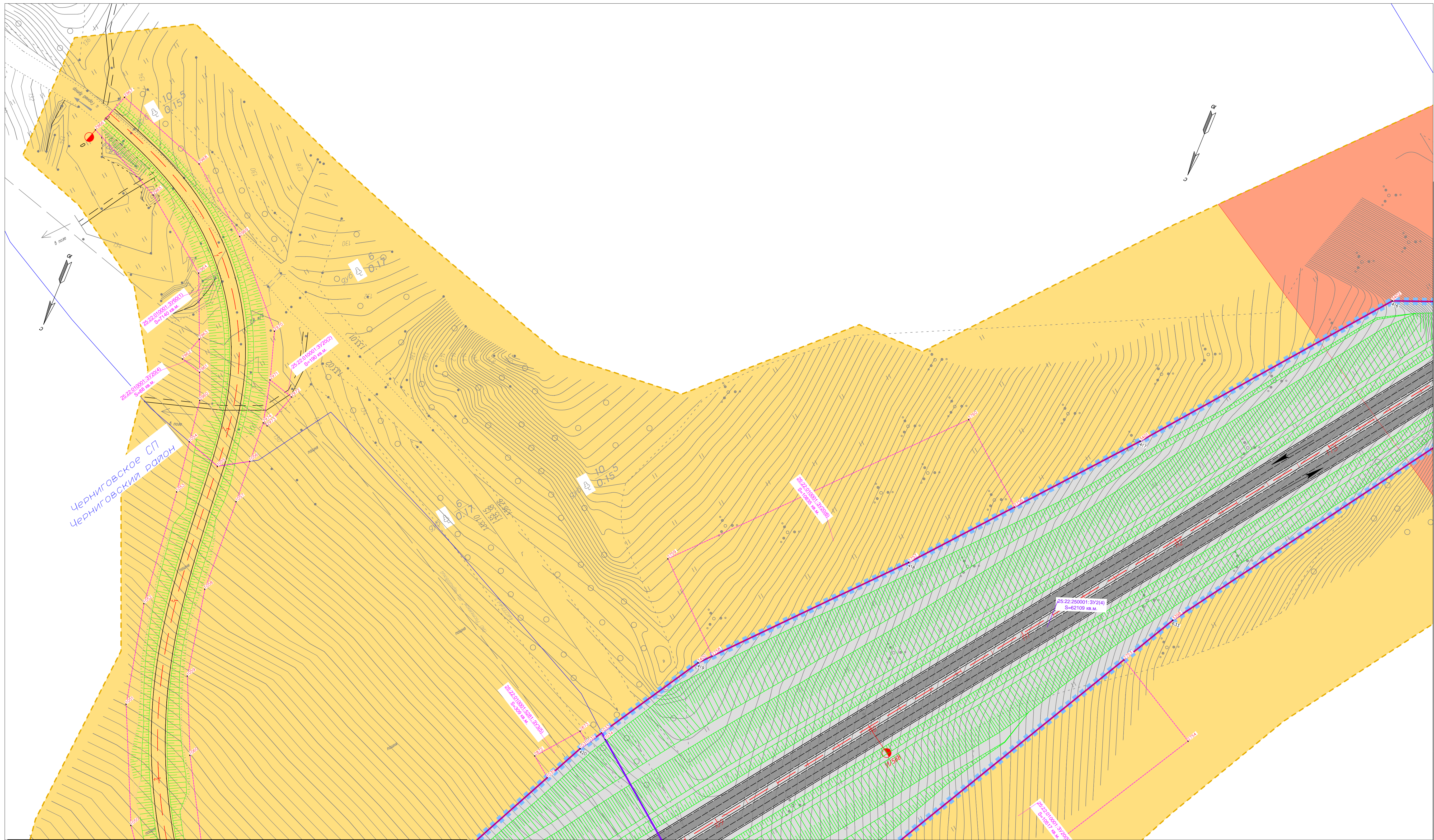


Условные обозначения границ	
[Symbol]	границы зоны планируемого размещения объекта капитального строительства федерального значения
[Symbol]	красные линии, утвержденные в составе проекта планировки территории
[Symbol]	поборотные точки красных линий
[Symbol]	границы территории, в отношении которой осуществляется подготовка проекта планировки
[Symbol]	границы кадастровых кварталов, обозначения кадастрового квартала
[Symbol]	границы и кадастровые номера земельных участков, смежных с границами проектируемой полосы
[Symbol]	оси проектируемой трассы
[Symbol]	границы и кадастровые номера земельных участков, формирующего полосу отвода существующей автомобильной дороги
[Symbol]	границы и кадастровые номера существующих (образованных) земельных участков, расположенные отборнок для формирования полосы отвода автомобильной дороги
[Symbol]	границы и кадастровые номера (условные номера) образующих земельных участков, для размещения ОКС, а также не связанных с их размещением
[Symbol]	поборотные точки образующих земельных участков
[Symbol]	границы земельных участков по сведениям ЕГРН

Условные обозначения:	
[Symbol]	проезжая часть автомобильной дороги
[Symbol]	областные остановки
[Symbol]	вазон
[Symbol]	проектируемый наземный пешеходный переход
[Symbol]	тропушка
[Symbol]	проектируемая линия ВЛ
[Symbol]	существующая линия ВЛ
[Symbol]	подземная кабель связи существующий
[Symbol]	проектируемый шумозащитный экран
[Symbol]	проектируемые мостовые переходы
[Symbol]	проектируемые откосы
[Symbol]	проектируемая водопропускная труба
[Symbol]	защита старого русла
[Symbol]	проектируемая линия связи
Условные обозначения территориальных зон:	
[Symbol]	зона транспортной инфраструктуры
[Symbol]	зона земель лесного фонда
[Symbol]	зона земель сельскохозяйственного назначения
[Symbol]	зона земель населенных пунктов

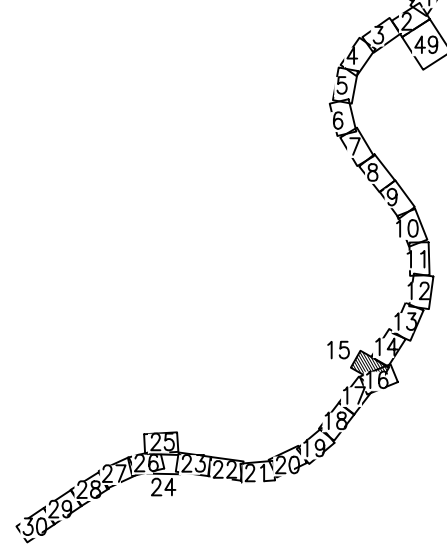
Примечания:
1. Система координат МСК 25, зона 2;
2. Границы зон действия публичных сервитуты и границы объектов культурного и археологического наследия границы территории, в отношении которой осуществляется подготовка проекта планировки не пересекают.

ГК N10-17/ПИР-СПОЗУ					
Строительство и реконструкция автомобильной дороги М-60 "Уссури" от Хабаровска до Владивостока. Реконструкция автомобильной дороги А-370 "Уссури" Хабаровск - Владивосток км 557 - км 591, Приморский край					
Изм.	Кол.уч.	Лист	№ док.	Подпись	Дата
Разроб.	Доблетов А.Ф.				18.06.17
Проверил	Самуилов М.Р.				18.06.17
ГИП	Крулякова Н. М.				18.06.17
Схема планировочной организации земельных участков, предназначенных для размещения объекта капитального строительства			Стадия	Лист	Листов
			ПД	14	49
Масштаб 1:1000			ООО "ГИП"		



Линия соприкосновения с листом 14

Схема расположения листов, фрагмент

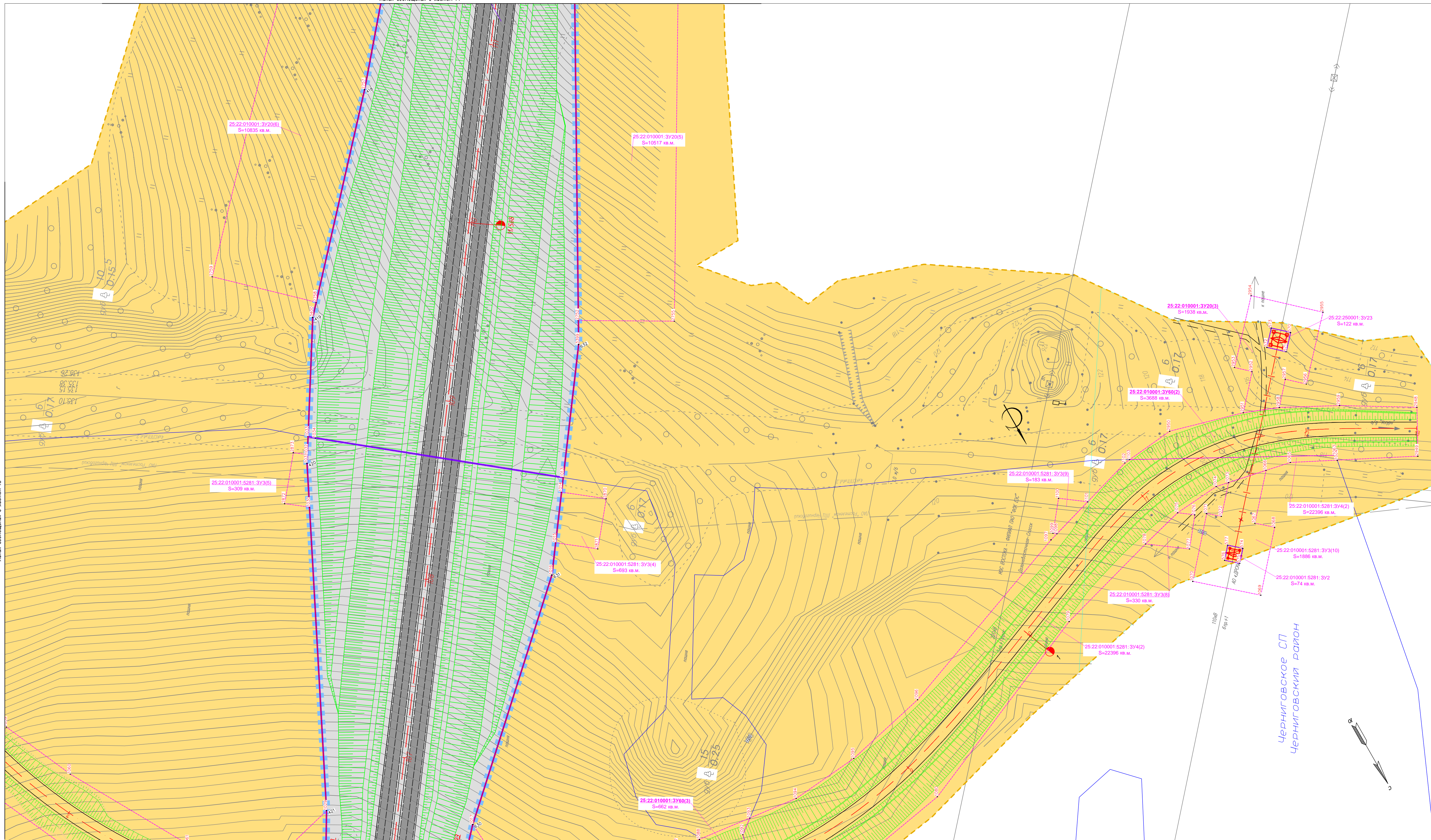


Условные обозначения границ	
	границы зоны планируемого размещения объекта капитального строительства федерального значения
	красные линии, утвержденные в составе проекта планировки территории
	побортовые точки красных линий
	границы территории, в отношении которой осуществляется подготовка проекта планировки
	границы кадастровых объектов, обозначения кадастрового квартала
	границы и кадастровые номера земельных участков, смежных с границами проектируемой полосы
	оси проектируемой трассы
	границы и кадастровый номер земельного участка, формирующего полосу отвода существующей автомобильной дороги
	границы и кадастровые номера существующих (образованных) земельных участков, расположенных отступаям для формирования полосы отбора автомобильной дороги
	границы и кадастровые номера (условные номера) образуемых земельных участков, для размещения ОКС, а также не связанных с их размещением
	побортовые точки образуемых земельных участков
	границы земельных участков по сведениям ЕГРН

Условные обозначения:	
	проектируемая часть автомобильной дороги
	объездные автомобильные
	взвозы
	проектируемый наземный пешеходный переход
	трапезура
	проектируемая линия ВП
	существующая линия ВП
	подземная кабель связи существующий
	проектируемый шумозащитный экран
	проектируемые мостовые переходы
	проектируемые откосы
	проектируемая водопропускная труба
	защита старого русла
	проектируемая линия связи
Условные обозначения территориальных зон:	
	зона транспортной инфраструктуры
	зона земель лесного фонда
	зона земель сельскохозяйственного назначения
	продовольственная зона
	зона земель населенных пунктов

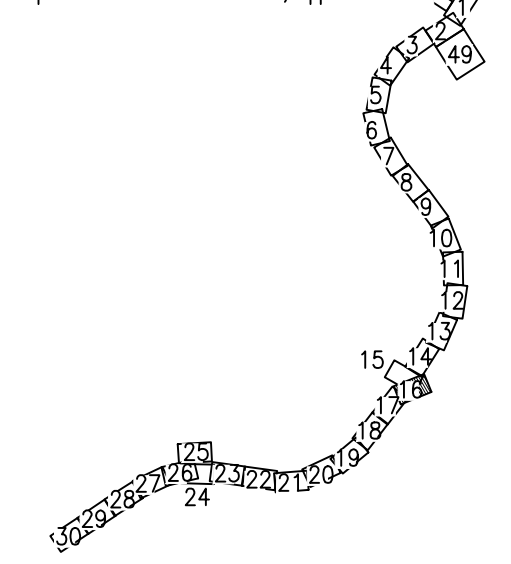
Примечания:
 1. Система координат МСК 25, зона 2;
 2. Границы зон действия публичных сервитутов и границы объектов культурного и археологического наследия граница территории, в отношении которой осуществляется подготовка проекта планировки не пересекает.

ГК N10-17/ПИР-СПОЗУ					
Строительство и реконструкция автомобильной дороги М-60 "Усури" от Хабаровска до Владивостока. Реконструкция автомобильной дороги А-370 "Усури" Хабаровск - Владивосток км 557 - км 591, Приморский край					
Изм.	Кол.уч.	Лист	№ док.	Подпись	Дата
Разроб.	Доблетов А.Ф.		18.06.17		
Проверил	Самуилин М.Р.		18.06.17		
Гип	Кружкова Н.М.		18.06.17		
Схема планировочной организации земельных участков, предназначенных для размещения объекта капитального строительства					
Масштаб 1:1000		Страница 15	Листов 49		
ООО "ГИП"					



Линия сообщения с листом 15

Схема расположения листов, фрагмент



Условные обозначения границ	
	границы зоны планируемого размещения объекта капитального строительства федерального значения
	красные линии, утвержденные в составе проекта планировки территории
	поборотные точки красных линий
	границы территории, в отношении которой осуществляется подготовка проекта планировки
	границы кадастровых объектов, обозначения кадастрового квартала
	границы и кадастровые номера земельных участков, смежных с границами проектируемой полосы
	оси проектируемой трассы
	границы и кадастровые номера земельных участков, формирующего полосу отвода существующей автомобильной дороги
	границы и кадастровые номера существующих (образованных) земельных участков, расположенных отступив на необходимую полосу отбоя автомобильной дороги
	границы и кадастровые номера (условные номера) образуемых земельных участков, для размещения ОКС, а также не связанных с их размещением
	поборотные точки образуемых земельных участков
	границы земельных участков по сведениям ЕГРН

Условные обозначения:	
	проектируемая часть автомобильной дороги
	условные отступки
	взвоз
	проектируемый надземный пешеходный переход
	тропушка
	проектируемая линия ВП
	существующая линия ВП
	подземная кабель связи существующий
	проектируемый шумозащитный экран
	проектируемые мостовые переходы
	проектируемые откосы
	проектируемая водоразлучная труба
	защита старого русла
	проектируемая линия связи
Условные обозначения территориальных зон:	
	зона транспортной инфраструктуры
	зона земель лесного фонда
	зона земель сельскохозяйственного назначения
	продовольственная зона
	зона земель населенных пунктов

Примечания:
 1. Система координат: МСК 25, зона 2;
 2. Границы зон действия публичных сервитутов и границы объектов культурного и археологического наследия границы территории, в отношении которой осуществляется подготовка проекта планировки не пересекает.

ГК N10-17/ПИР-СПОЗУ					
Строительство и реконструкция автомобильной дороги М-60 "Усури" от Хабаровска до Владивостока. Реконструкция автомобильной дороги А-370 "Усури" Хабаровск - Владивосток км 557 - км 591, Приморский край					
Изм.	Кол.уч.	Лист	№ док.	Подпись	Дата
Разроб.	Добавляев А.Ф.		18.06.17		
Проверил	Самуилов М.Р.		18.06.17		
ГИП	Кружкова Н.М.		18.06.17		
Схема планировочной организации земельных участков, предназначенных для размещения объекта капитального строительства		Стадия	Лист	Листов	
		ПД	16	49	
Масштаб 1:1000					
ООО "ГИП"					