

Заказчик – ФКУ ДСД «Дальний Восток»

**ДОКУМЕНТАЦИЯ ПО ПЛАНИРОВКЕ ТЕРРИТОРИИ  
(Проект планировки и проект межевания территории)**

**«Строительство и реконструкция автомобильной  
дороги М-60 «Уссури» от Хабаровска до Владивостока.  
Реконструкция автомобильной дороги А-370 «Уссури»  
Хабаровск-Владивосток, км 557 - км 591, Приморский  
край»**

**Схема резервирования земель, необходимых для размещения  
объекта капитального строительства федерального значения**

Том 5



**ООО «ГИП»**

Адрес: 129 344 Москва, ул. Искры 17А, стр.3 офис 101  
Тел.: (495) 737-92-56 Факс: (495) 737-92-56  
сайт: [www.gk-cascad.ru](http://www.gk-cascad.ru)

Заказчик – ФКУ ДСД «Дальний Восток»

**ДОКУМЕНТАЦИЯ ПО ПЛАНИРОВКЕ ТЕРРИТОРИИ  
(Проект планировки и проект межевания территории)**

**«Строительство и реконструкция автомобильной  
дороги М-60 «Уссури» от Хабаровска до Владивостока.  
Реконструкция автомобильной дороги А-370 «Уссури»  
Хабаровск-Владивосток, км 557 - км 591, Приморский  
край»**

**Схема резервирования земель, необходимых для размещения  
объекта капитального строительства федерального значения**

Том 5

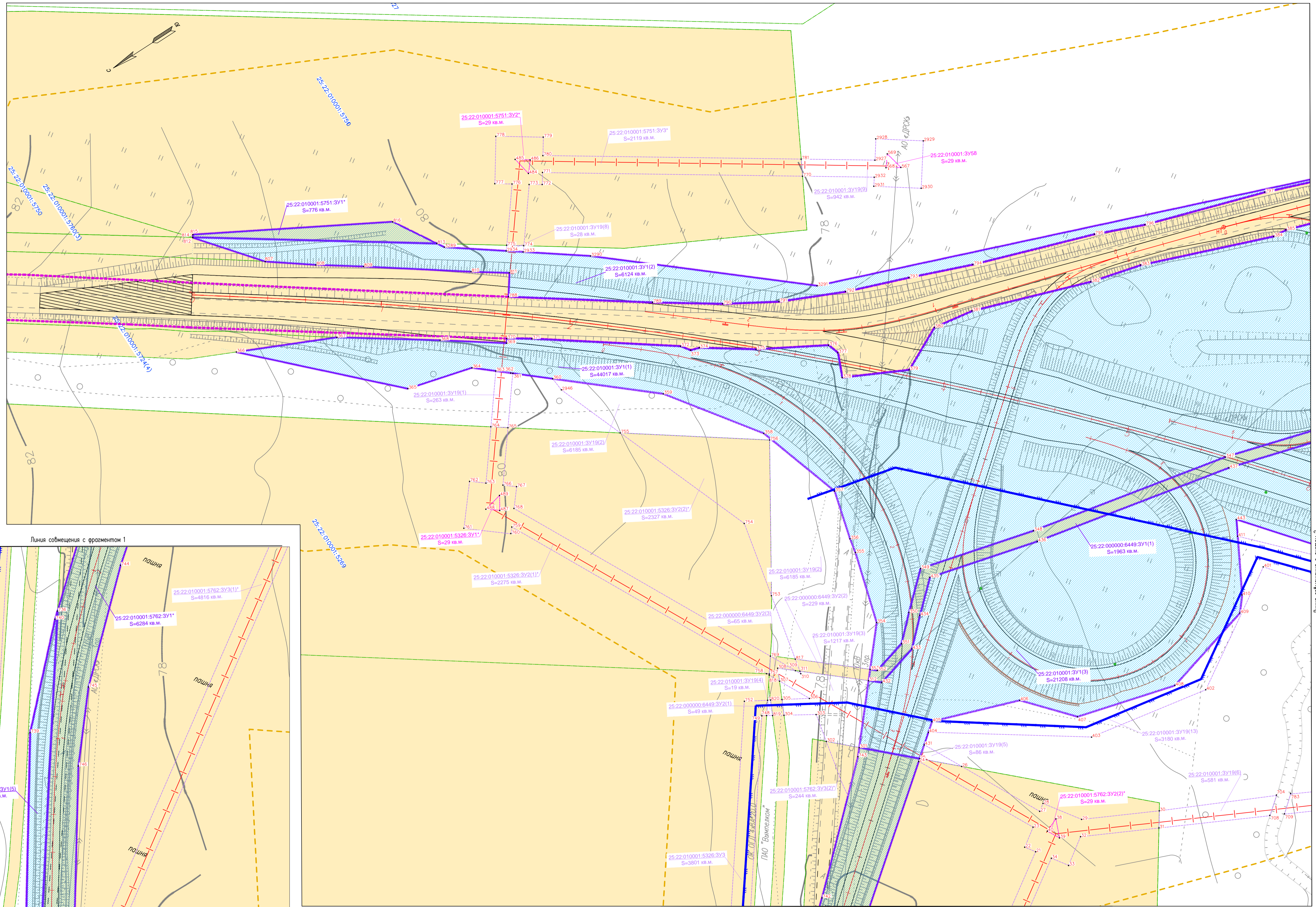
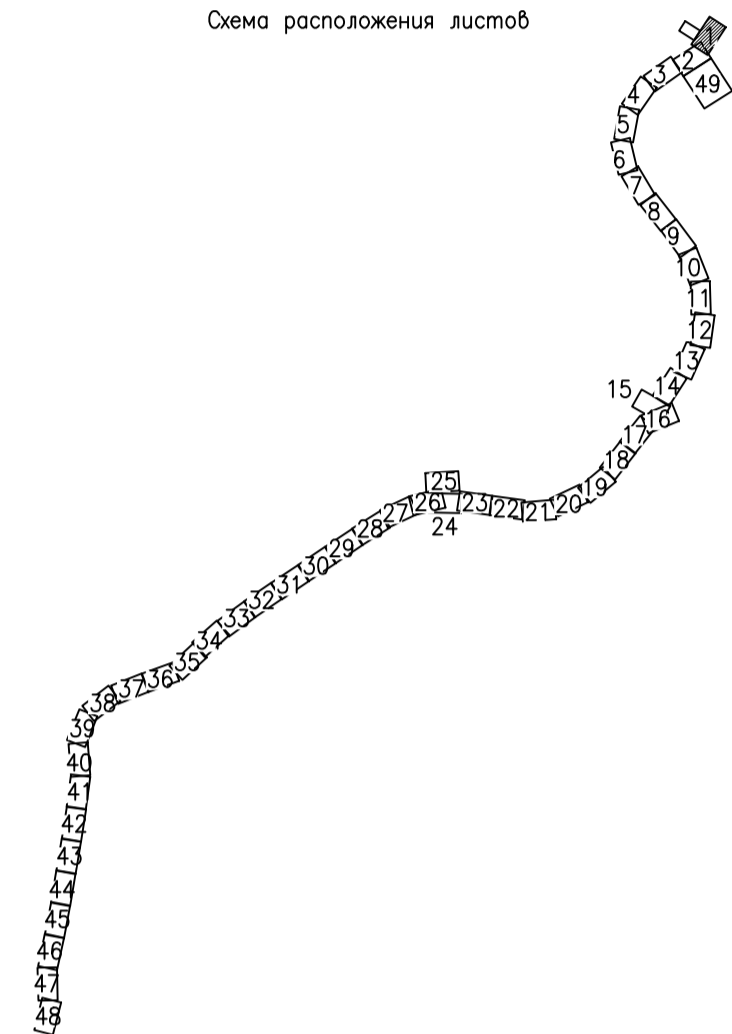
Генеральный директор ООО «ГИП»



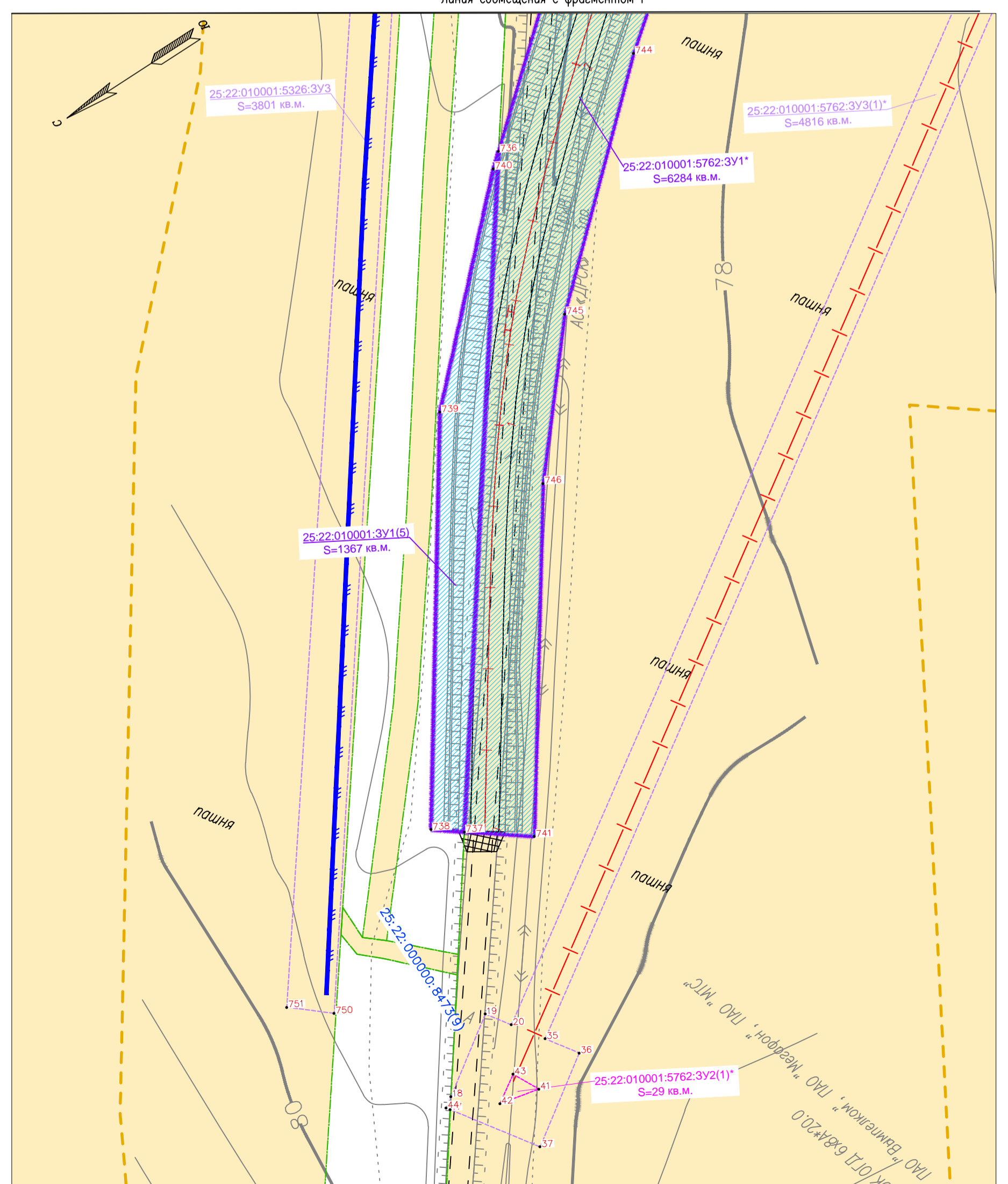
Е.С. Карагезян



Схема расположения листов



Линия соприкосновения с фрагментом 1

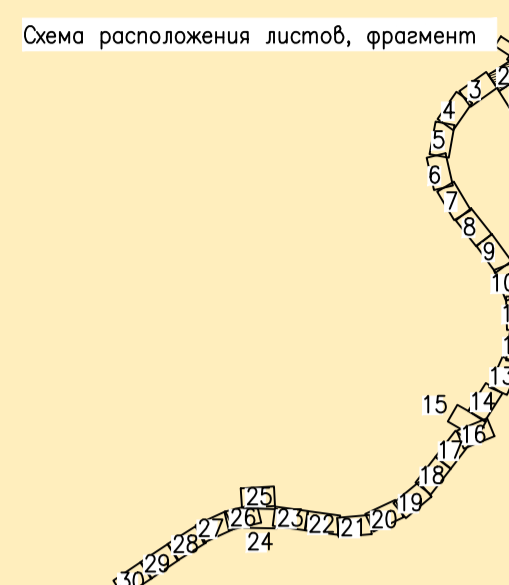
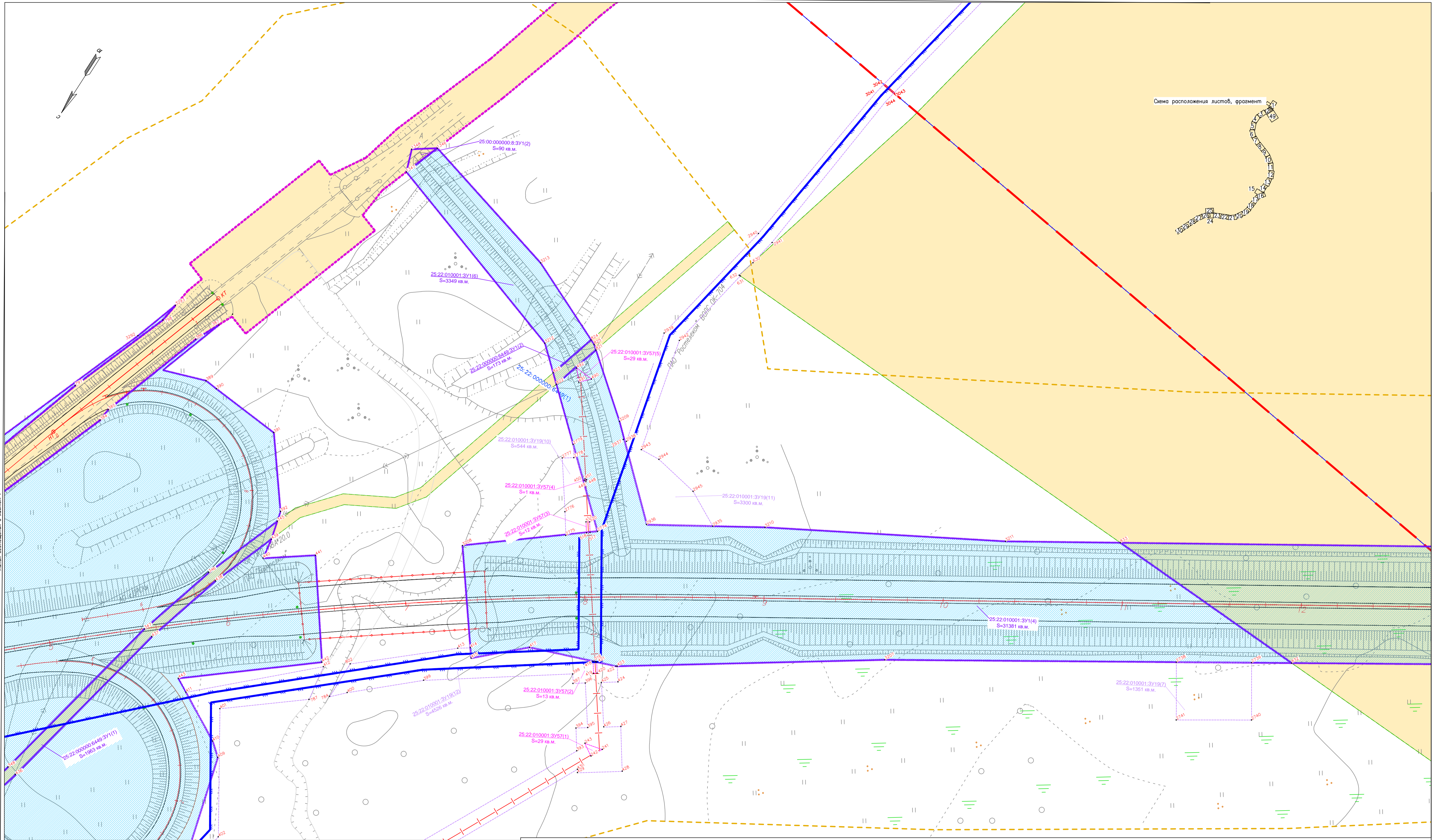


Линия соприкосновения с фрагментом 2

Условные обозначения границ:	
	часть земельного участка, попадающая в полосу постоянного отвода автомобильной дороги
	границы кадастровых кварталов, обозначение кадастрового квартала
	обозначение кадастрового номера земельного участка
	границы земельных участков для размещения объекта капитального строительства федерального значения
	границы земельных участков на период реконструкции объекта капитального строительства федерального значения
	границы земельных участков для размещения переустроенной дорожной линии
	границы полосы отвода автомобильной дороги общего пользования федерального значения А-370 (25:00:000000:8)
	границы муниципальных образований сельских поселений Черноголовского района Приморского края
	границы населенных пунктов
	границы земельных участков под путепроводом, передаваемым ОМСУ

- Примечания:
1. План составлен по материалам изысканий, выполненных ООО "ГИП" в мае-августе 2017 г.;
  2. Система координат МСК-25, зона 2, система высот - Балтийская 1977 г.;
  3. Границы земельных участков представлены в соответствии со сведениями из ЕГРН;
  4. Список земель подлежащих резервированию и изъятию представлен в том 3.1

ГК N10-17/ПИР-СРЗ					Строительство и реконструкция автомобильной дороги М-60 "Уссури" от Хабаровска до Владивостока. Реконструкция автомобильной дороги А-370 "Уссури" Хабаровск - Владивосток км 557 - км 591, Приморский край				
Изм.	Кол.уч.	Лист	№ док.	Подпись	Дата	Схема резервирования земель, необходи-ма для размещения объекта капиталь-ного строительства федерального значе-ния	Стация	Лист	Листов
Разроб.	Доблестов А.Ф.		18.06.17			ООО "ГИП"	ПД	1	48
Проверил	Самушкин М.Р.		18.06.17						
ГИП	Крулякова Н. М.		18.06.17						
Масштаб 1:1000									



Линия соприкосновения с листом 1

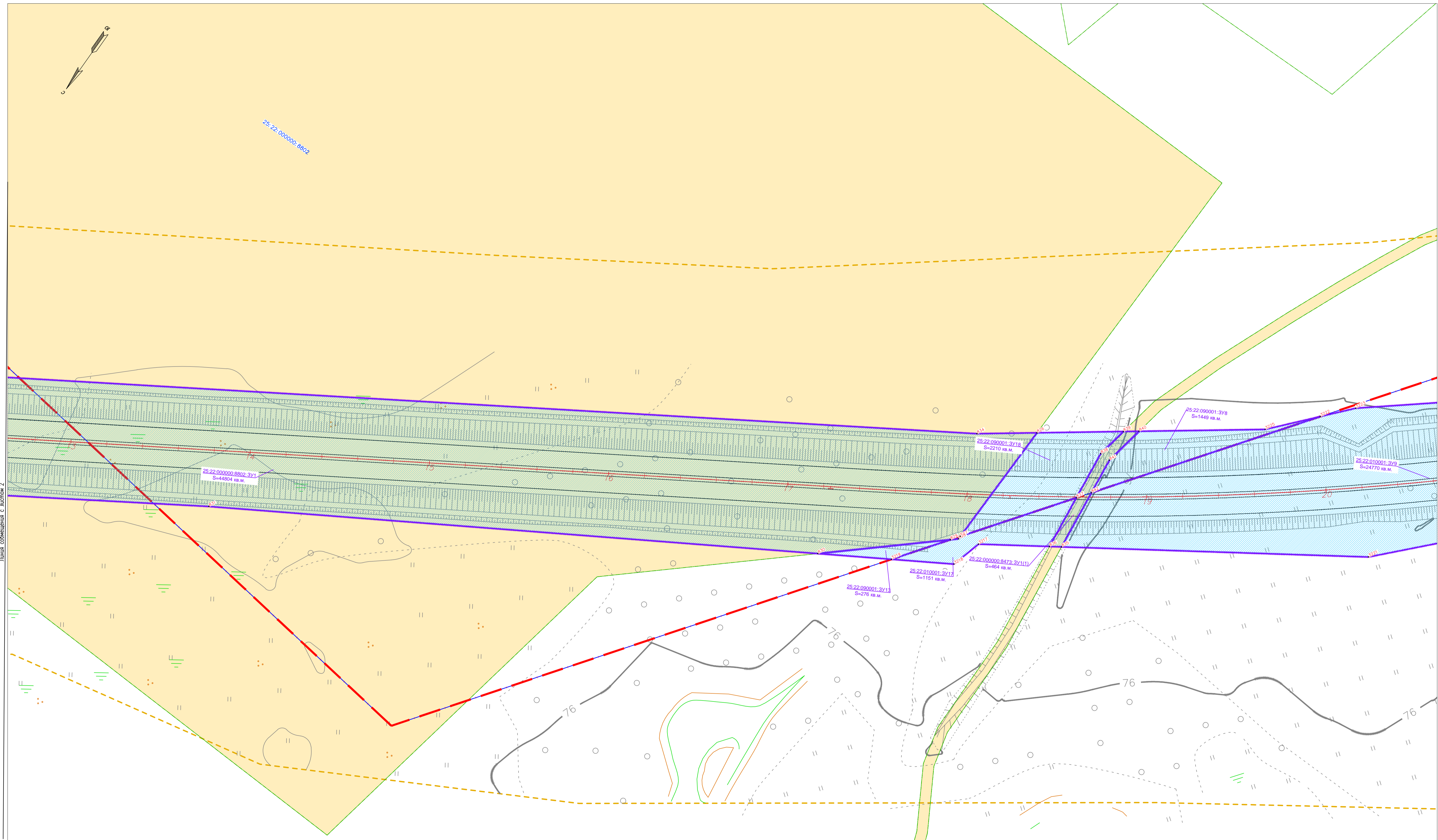
Линия соприкосновения с листом 3

Условные обозначения границ	
	часть земельного участка, попадающая в полосу постоянного отвода автомобильной дороги
	25-22-010001-3Y19(12) границы кадастровых кварталов, обозначение кадастрового квартала
	25-22-010001-3Y19(12) обозначение кадастрового номера земельного участка
	25-22-010001-3Y19(12) границы земельного участка по сведениям из ЕГРН
	11-3/1 границы формируемых земельных участков для размещения объекта капитального строительства федерального значения
	11-3/2 границы формируемых земельных участков на период реконструкции объекта капитального строительства федерального значения
	11-3/3 границы формируемых земельных участков для размещения переустроенной/застроенной линии
	11-3/4 границы полосы отвода автомобильной дороги общего пользования федерального значения А-370 (25:00:000000:8)
	11-3/5 границы муниципальных образований сельских поселений Чернышевского района Приморского края
	11-3/6 границы населенных пунктов
	11-3/7 границы формируемых земельных участков под путепровод, передаваемый ОМСУ

- Примечания:
1. План составлен по материалам изысканий, выполненных ООО "ГИП" в мае-августе 2017 г.;
  2. Система координат МСК-25, зона 2, система высот - Балтийская 1977 г.;
  3. Граница земельных участков предоставлена в соответствии со сведениями из ЕГРН;
  4. Список земель подлежащих резервированию и изъятию представлен в том 3.1

ГК N10-17/ПИР-СРЗ					
Строительство и реконструкция автомобильной дороги М-60 "Усури" от Хабаровска до Владивостока. Реконструкция автомобильной дороги А-370 "Усури" Хабаровск - Владивосток км 557 - км 591, Приморский край					
Изм.	Кол.уч.	Лист	№ док.	Подпись	Дата
Разроб.		Доблетов А.Ф.			18.06.17
Проверил		Самушкин М.Р.			18.06.17
ГИП		Кружкова Н. М.			18.06.17
<p>Схема резервирования земель, необходи-ма для размещения объекта капиталь-ного строительства федерального значе-ния</p>					
Масштаб		1:1000		Стация	Лист
				ПД	2
				Листов	48
ООО "ГИП"					
Формат А1					

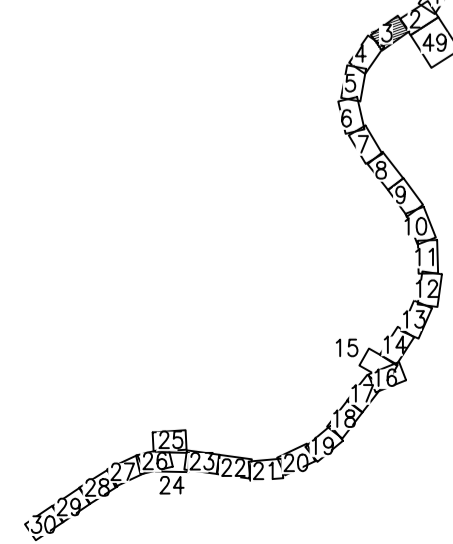
Имя, N подл.  
Подпись и дата  
Возраст, инд. N



Линия съмещения с листом 2

Линия съмещения с листом 4

Схема расположения листов, фрагмент



Условные обозначения границ	
	часть земельного участка, попадающая в полосу постоянного отвода автомобильной дороги
	границы кадастровых кварталов, обозначение кадастрового квартала
	обозначение кадастрового номера земельного участка
	границы земельного участка по сведениям из ЕГРН
	границы формируемых земельных участков для размещения объекта капитального строительства федерального значения
	границы формируемых земельных участков на период реконструкции объекта капитального строительства федерального значения
	границы формируемых земельных участков для размещения перестроиваемой взлётной полосы
	границы полосы отвода автомобильной дороги общего пользования федерального значения А-370 (25:00:000000:8)
	границы муниципальных образований сельских поселений Черногодского района Приморского края
	границы населенных пунктов
	границы формируемых земельных участков под путепровод, передаваемый ОМСУ

- Применения:
1. План составлен по материалам изысканий, выполненных ООО "ГИП" в мае-августе 2017 г.;
  2. Система координат МСК-25, зона 2, система высот - Балтийская 1977 г.;
  3. Границы земельных участков представлены в соответствии со сведениями из ЕГРН;
  4. Список земель подлежащих резервированию и изъятию представлен в том 3.1

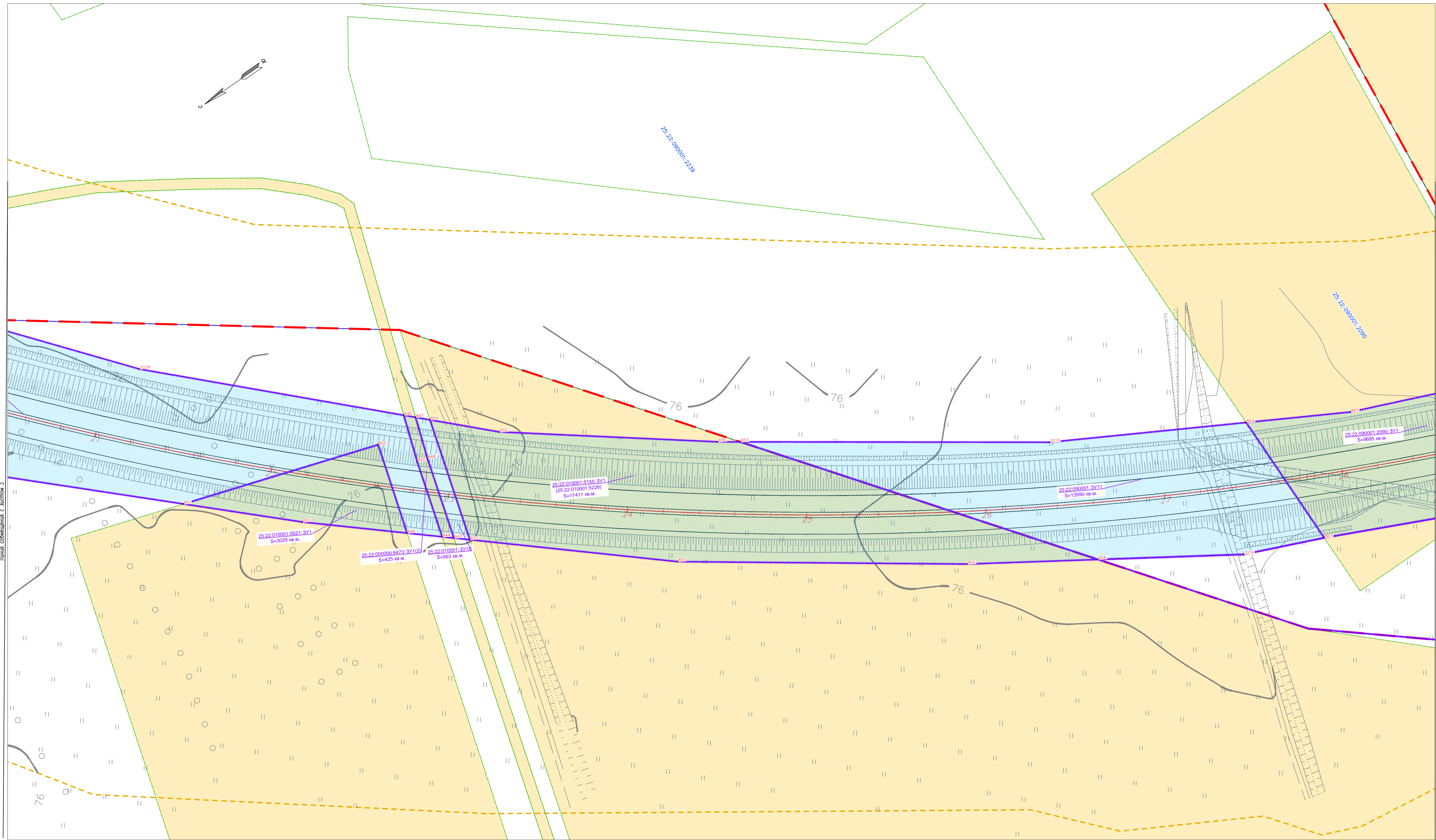
ГК N10-17/ПИР-СРЗ					
Строительство и реконструкция автомобильной дороги М-60 "Усури" от Хабаровска до Владивостока. Реконструкция автомобильной дороги А-370 "Усури" Хабаровск - Владивосток км 557 - км 591, Приморский край					
Изм.	Кол.уч.	Лист	№ док.	Подпись	Дата
Разроб.	Доблетов А.Ф.				18.06.17
Проверил	Самуилин М.Р.				18.06.17
ГИП	Кружикова Н. М.				18.06.17

Схема резервирования земель, необходи-ма для размещения объекта капиталь-ного строительства федерального значе-ния	Стадия	Лист	Листов
	ПД	3	48

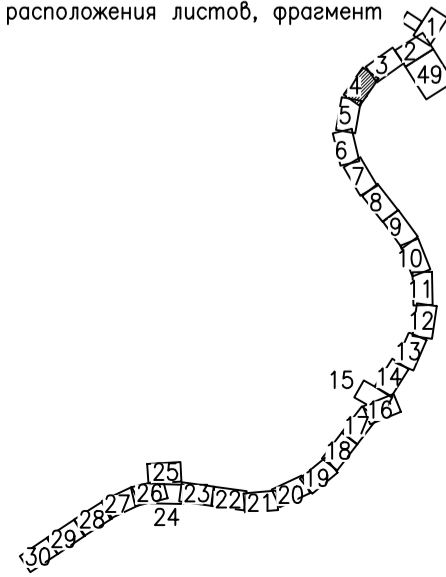
Масштаб	1:1000
Формат А1	ООО "ГИП"



Линия со смещением с листом 3

Линия со смещением с листом 5

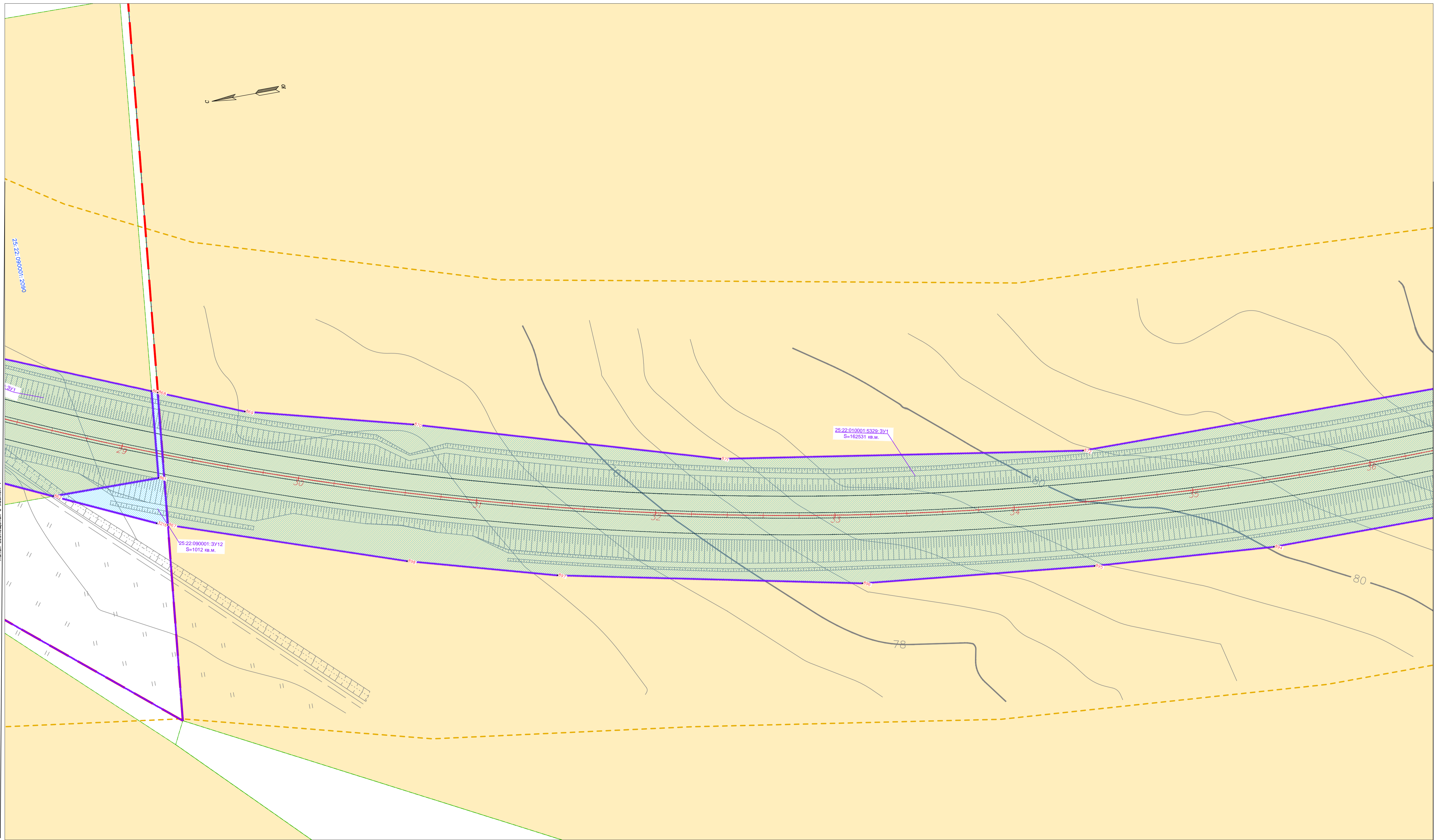
Схема расположения листов, фрагмент



Условные обозначения границ:	
	часть земельного участка, попадающая в полосу постоянного отвода автомобильной дороги
	25:22:010001.5155-3Y1 обозначение кадастрового номера земельного участка
	25:22:010001.5226-3Y1 границы кадастровых кварталов, обозначение кадастрового квартала
	25:22:010001.5226-3Y1 границы земельного участка по сведениям из ЕГРН
	1:301 границы формируемых земельных участков для размещения объекта капитального строительства федерального значения
	S:302 границы формируемых земельных участков на период реконструкции объекта капитального строительства федерального значения
	S:301 границы формируемых земельных участков для размещения перестраиваемой казенной линии
	границы полосы отвода автомобильной дороги общего пользования федерального значения А-370 (25:00:000000.8)
	границы муниципальных образований сельских поселений Чернышевского района Приморского края
	границы населенных пунктов
	S:303 границы формируемых земельных участков под путепровод, передаваемый ОМСУ

- Примечания:
1. План составлен по материалам изысканий, выполненным ООО "ГИП" в мае-августе 2017 г.;
  2. Система координат МСК-25, зона 2, система высот - Балтийская 1977 г.;
  3. Границы земельных участков предоставлены в соответствии со сведениями из ЕГРН;
  4. Список земель подлежащих резервированию и изъятию представлен в том 3.1

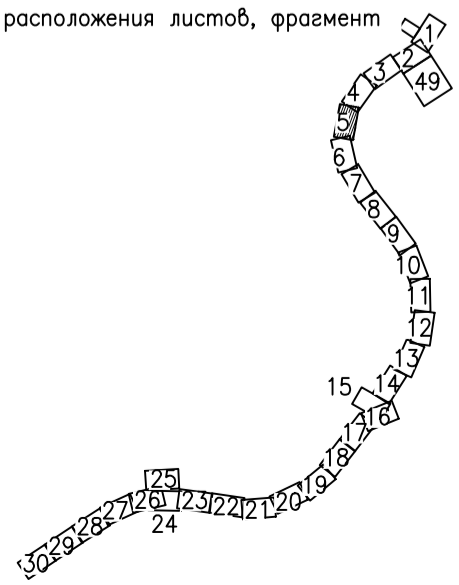
ГК N10-17/ПИР-СРЗ					
Строительство и реконструкция автомобильной дороги М-60 "Уссури" от Хабаровска до Владивостока. Реконструкция автомобильной дороги А-370 "Уссури" Хабаровск - Владивосток км 557 - км 591, Приморский край					
Изм.	Кол.уч.	Лист	№ док.	Подпись	Дата
Разроб.	Доблетов А.Ф.		18.06.17		18.06.17
Проверил	Самуилин М.Р.		18.06.17		18.06.17
ГИП	Крулькова Н.М.		18.06.17		18.06.17
Схема резервирования земель, необходу-мак для размещения объекта капиталь-ного строительства федерального значе-ния					
Масштаб 1:1000					
Страница 4 из 48					
ООО "ГИП"					



Линия соприкосновения с листом 4

Линия соприкосновения с листом 6

Схема расположения листов, фрагмент

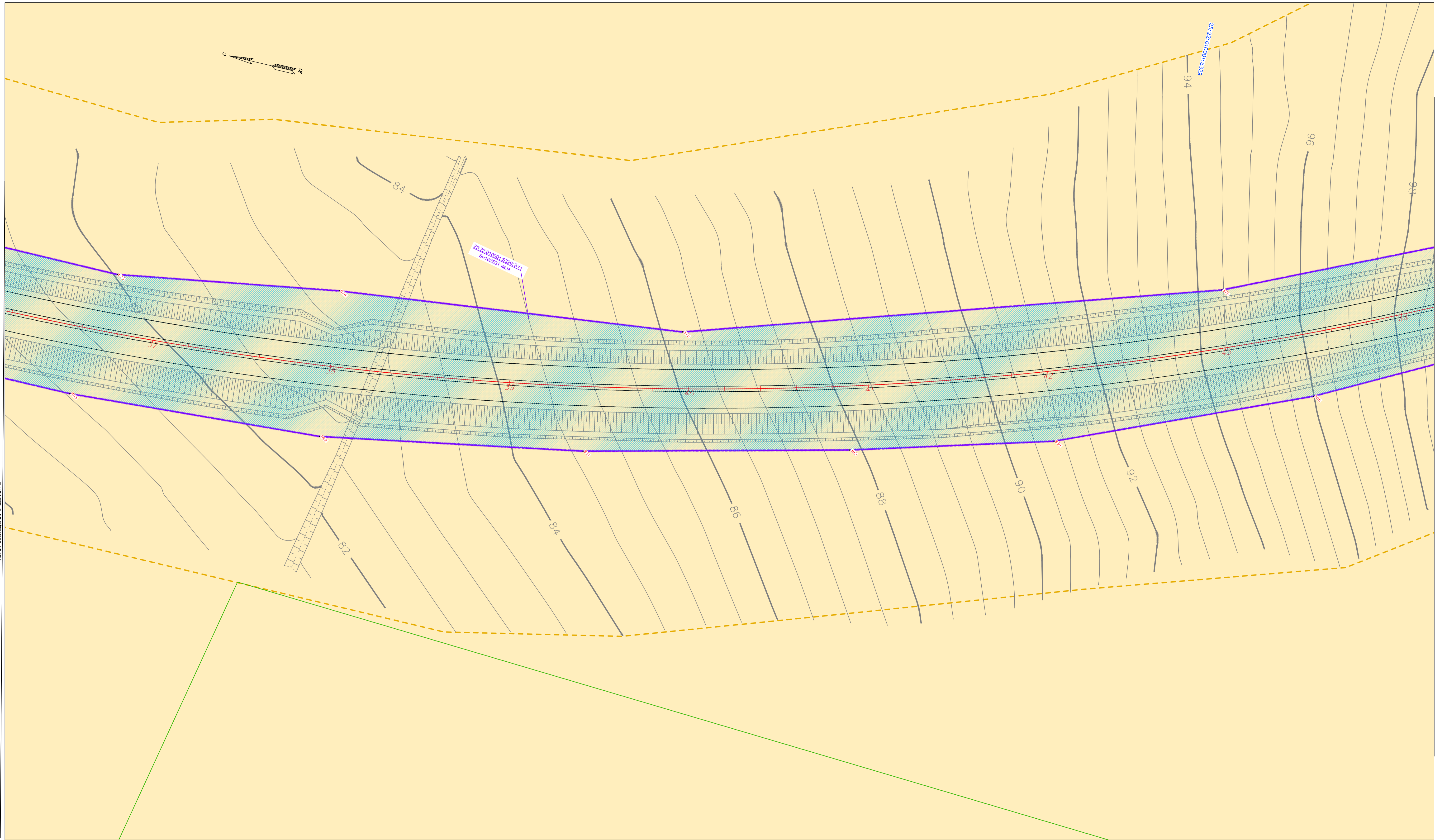


Условные обозначения границ	
	часть земельного участка, попадающая в полосу постоянного отвода автомобильной дороги
	25:22:090001:2090 границы кадастровых кварталов, обозначение кадастрового квартала
	25:22:090001:15 обозначение кадастрового номера земельного участка
	25:22:090001:15 границы земельного участка по сведениям из ЕГРН
	1:371 границы формируемых земельных участков для размещения объекта капитального строительства федерального значения
	1:372 границы формируемых земельных участков на период реконструкции объекта капитального строительства федерального значения
	1:373 границы формируемых земельных участков для размещения перестраиваемой воздушной линии
	25:00:00000:8 границы полосы отвода автомобильной дороги общего пользования федерального значения А-370 (25:00:00000:8)
	границы муниципальных образований сельских поселений Черногодского района Приморского края
	302:3Y1 границы населенных пунктов
	302:3Y1 границы формируемых земельных участков под путепровод, передаваемый ОМСУ

- Применения:
1. План составлен по материалам изысканий, выполненных ООО "ГИП" в мае-августе 2017 г.;
  2. Система координат МСК-25, зона 2, система высот – Балтийская 1977 г.;
  3. Границы земельных участков представлены в соответствии со сведениями из ЕГРН;
  4. Список земель подлежащих резервированию и изъятию представлен в том 3.1

ГК N10-17/ПИР-СРЗ						Строительство и реконструкция автомобильной дороги М-60 "Усури" от Хабаровска до Владивостока. Реконструкция автомобильной дороги А-370 "Усури" Хабаровск - Владивосток км 557 - км 591, Приморский край		
Изм.	Кол.уч.	Лист	№ док.	Подпись	Дата	Стадия	Лист	Листов
Разроб.	Доблетов А.Ф.				18.06.17	Схема резервирования земель, необходи-ма для размещения объекта капиталь-ного строительства федерального значе-ния	ПД	5
Проверил	Самуилов М.Р.				18.06.17			
ГИП	Крулякова Н. М.				18.06.17			
Масштаб 1:1000						ООО "ГИП"		

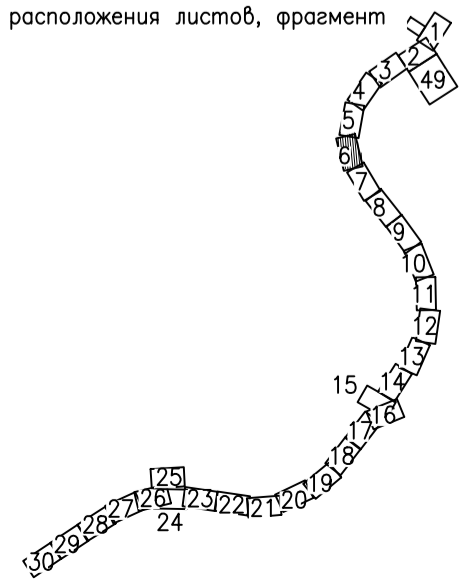




Линия сближения с листом 5

Линия сближения с листом 7

Схема расположения листов, фрагмент



Условные обозначения границ	
	часть земельного участка, попадающая в полосу постоянного отвода автомобильной дороги
	25:22:010001-5329-3/1 границы кадастровых кварталов, обозначение кадастрового квартала
	25:22:010001-5329-3/1 обозначение кадастрового номера земельного участка
	границы земельного участка по сведениям из ЕГРН
	границы формируемых земельных участков для размещения объекта капитального строительства федерального значения
	границы формируемых земельных участков на период реконструкции объекта капитального строительства федерального значения
	границы формируемых земельных участков для размещения перестроиваемой дорожной линии
	границы полосы отвода автомобильной дороги общего пользования федерального значения А-370 (25:00:000000:8)
	границы муниципальных образований сельских поселений Черниговского района Приморского края
	границы населенных пунктов
	границы формируемых земельных участков под путепровод, передаваемый ОМСУ

- Применения:
1. План составлен по материалам изысканий, выполненных ООО "ГИП" в мае-августе 2017 г.;
  2. Система координат МСК-25, зона 2, система высот - Балтийская 1977 г.;
  3. Границы земельных участков представлены в соответствии со сведениями из ЕГРН;
  4. Список земель подлежащих резервированию и изъятию представлен в том 3.1

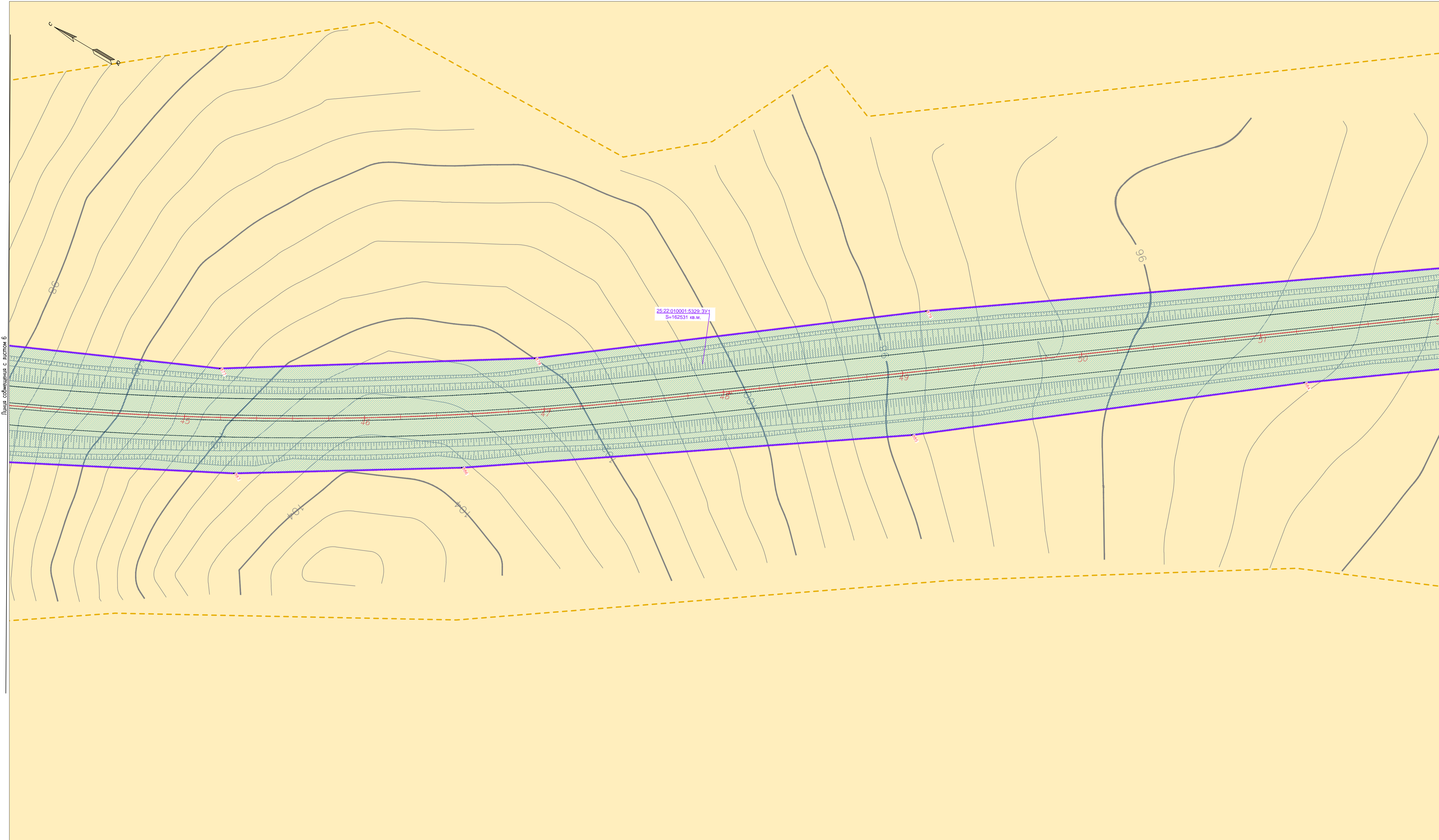
ГК N10-17/ПИР-СРЗ					
Строительство и реконструкция автомобильной дороги М-60 "Усури" от Хабаровска до Владивостока. Реконструкция автомобильной дороги А-370 "Усури" Хабаровск - Владивосток км 557 - км 591, Приморский край					
Изм.	Кол.уч.	Лист	№ док.	Подпись	Дата
Разроб.	Доблетов А.Ф.				18.06.17
Проверил	Самушкин М.Р.				18.06.17
ГИП	Крулякова Н.М.				18.06.17

Схема резервирования земель, необходимых для размещения объекта капитального строительства федерального значения	Стадия	Лист	Листов
	ПД	6	48

Масштаб 1:1000

ООО "ГИП"

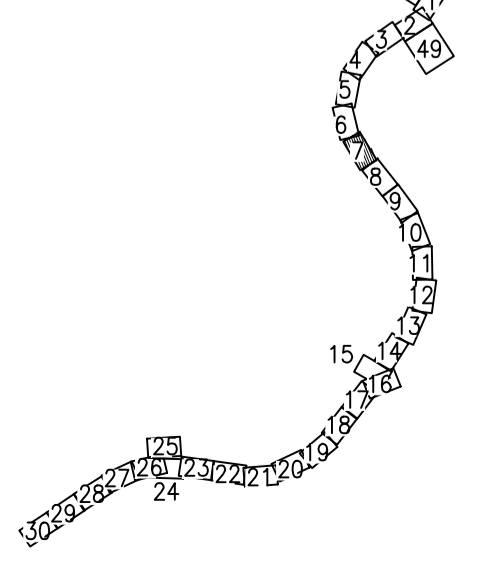
Формат А1



Линия соприкосновения с листом 6

Линия соприкосновения с листом 8

Схема расположения листов, фрагмент



Условные обозначения границ	
	часть земельного участка, попадающая в полосу постоянного отвода автомобильной дороги
	границы кадастровых кварталов, обозначение кадастрового квартала
	обозначение кадастрового номера земельного участка
	границы земельного участка по сведениям из ЕГРН
	границы формируемых земельных участков для размещения объекта капитального строительства федерального значения
	границы формируемых земельных участков на период реконструкции объекта капитального строительства федерального значения
	границы формируемых земельных участков для размещения перестраиваемой воздушной линии
	границы полосы отвода автомобильной дороги общего пользования федерального значения А-370 (25:00:000000:8)
	границы муниципальных образований сельских поселений Черногозского района Приморского края
	границы населенных пунктов
	границы формируемых земельных участков под путепровод, передаваемый ОМСУ

- Применения:
1. План составлен по материалам изысканий, выполненных ООО "ГИП" в мае-августе 2017 г.;
  2. Система координат МСК-25, зона 2, система высот – Балтийская 1977 г.;
  3. Границы земельных участков представлены в соответствии со сведениями из ЕГРН;
  4. Список земель подлежащих резервированию и изъятию представлен в том 3.1

ГК N10-17/ПИР-СРЗ					
Строительство и реконструкция автомобильной дороги М-60 "Усури" от Хабаровска до Владивостока. Реконструкция автомобильной дороги А-370 "Усури" Хабаровск - Владивосток км 557 - км 591, Приморский край					
Изм.	Кол.уч.	Лист	№ док.	Подпись	Дата
Разроб.	Доблетов А.Ф.				18.06.17
Проверил	Самуилин М.Р.				18.06.17
ГИП	Крулякова Н. М.				18.06.17

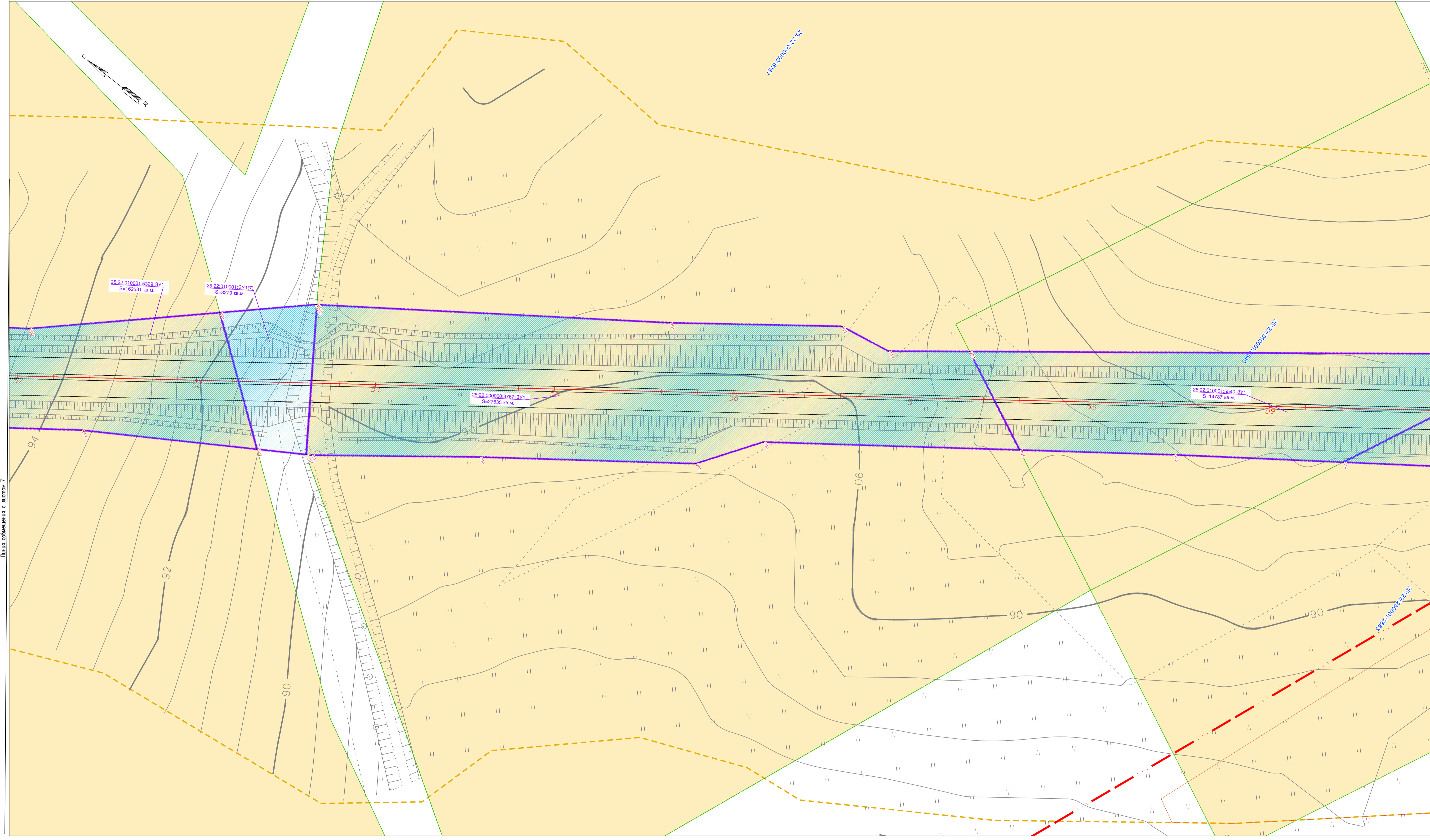
Схема резервирования земель, необорудованных для размещения объекта капитального строительства федерального значения	Стадия	Лист	Листов
	ПД	7	48

Масштаб 1:1000

ООО "ГИП"

Формат А1

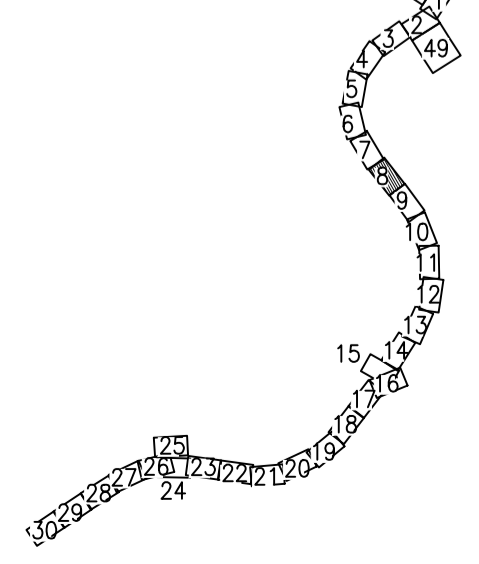
Имя, N листа, Подпись и дата, Взам. инв. N



Линия смещения с листом 7

Линия смещения с листом 9

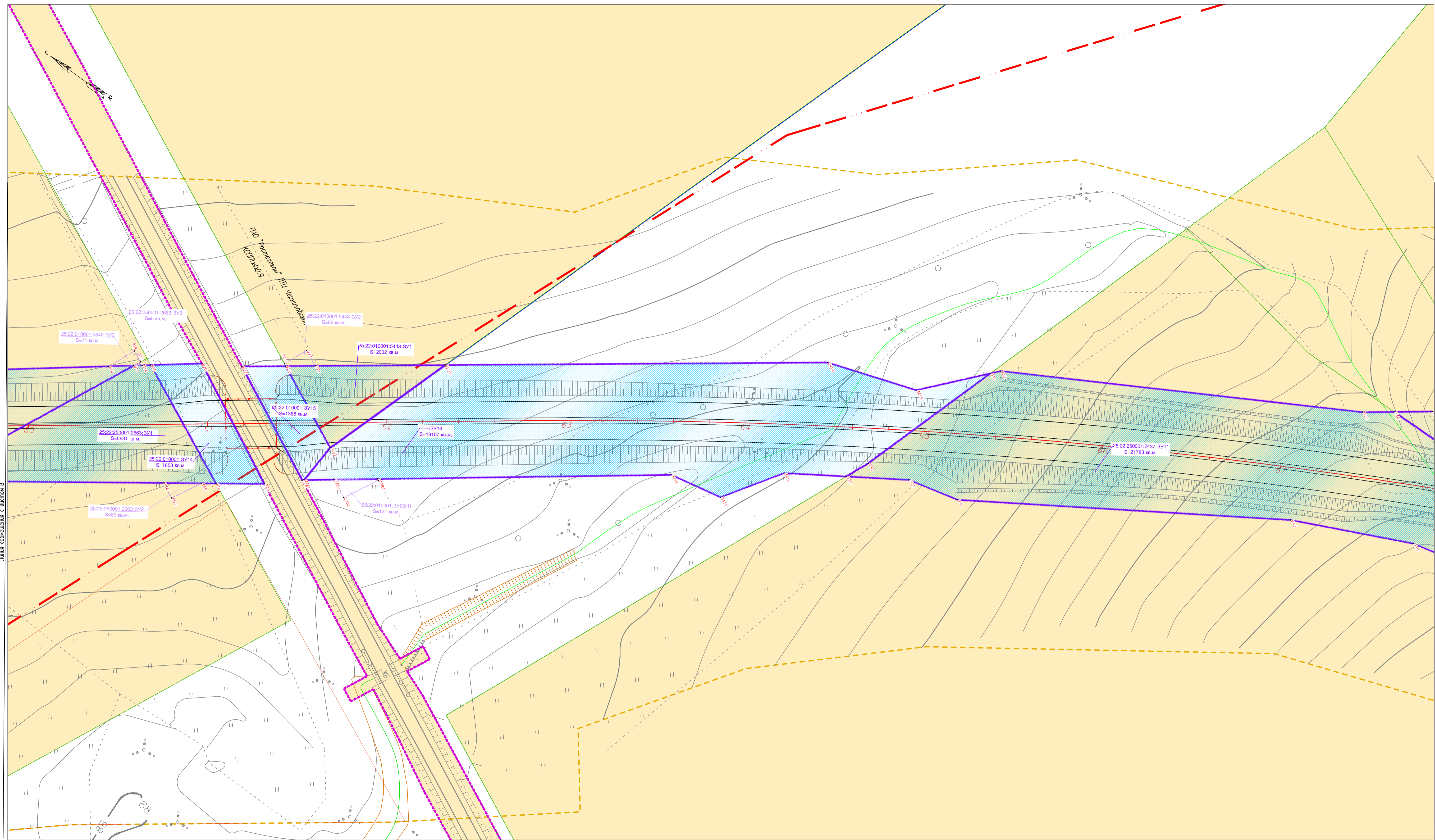
Схема расположения листов, фрагмент



Условные обозначения границ	
	часть земельного участка, попадающая в полосу постоянного отвода автомобильной дороги
	границы кадастровых кварталов, обозначение кадастрового квартала
	обозначение кадастрового номера земельного участка
	границы земельного участка по сведениям из ЕГРН
	границы формируемых земельных участков для размещения объекта капитального строительства федерального значения
	границы формируемых земельных участков на период реконструкции объекта капитального строительства федерального значения
	границы формируемых земельных участков для размещения перестраиваемой дорожной линии
	границы полосы отвода автомобильной дороги общего пользования федерального значения А-370 (25:00:000000:8)
	границы муниципальных образований сельских поселений Черногозского района Приморского края
	границы населенных пунктов
	границы формируемых земельных участков под путепровод, передаваемый ОМСУ

- Примечания:
1. План составлен по материалам изысканий, выполненных ООО "ГИП" в мае-августе 2017 г.;
  2. Система координат МСК-25, зона 2, система высот - Балтийская 1977 г.;
  3. Границы земельных участков предоставлены в соответствии со сведениями из ЕГРН;
  4. Список земель подлежащих резервированию и изъятию представлен в том 3.1

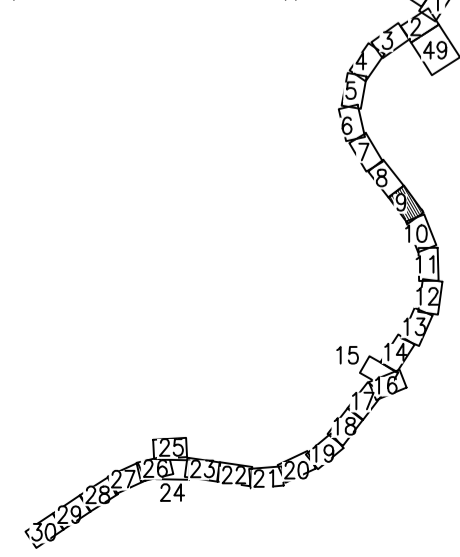
ГК N10-17/ПИР-СРЗ						Строительство и реконструкция автомобильной дороги М-60 "Уссури" от Хабаровска до Владивостока. Реконструкция автомобильной дороги А-370 "Уссури" Хабаровск - Владивосток км 557 - км 591, Приморский край			
Изм.	Кол.уч.	Лист	№ док.	Подпись	Дата	Схема резервирования земель, необходи-ма для размещения объекта капиталь-ного строительства федерального значе-ния	Стадия	Лист	Листов
							ПД	8	48
Разроб.				Доблетов А.Ф.	18.06.17				
Проверил				Самуилин М.Р.	18.06.17				
ГИП				Кружкова Н. М.	18.06.17				
Масштаб 1:1000						ООО "ГИП"			



Линия сближения с листом 8

Линия сближения с листом 10

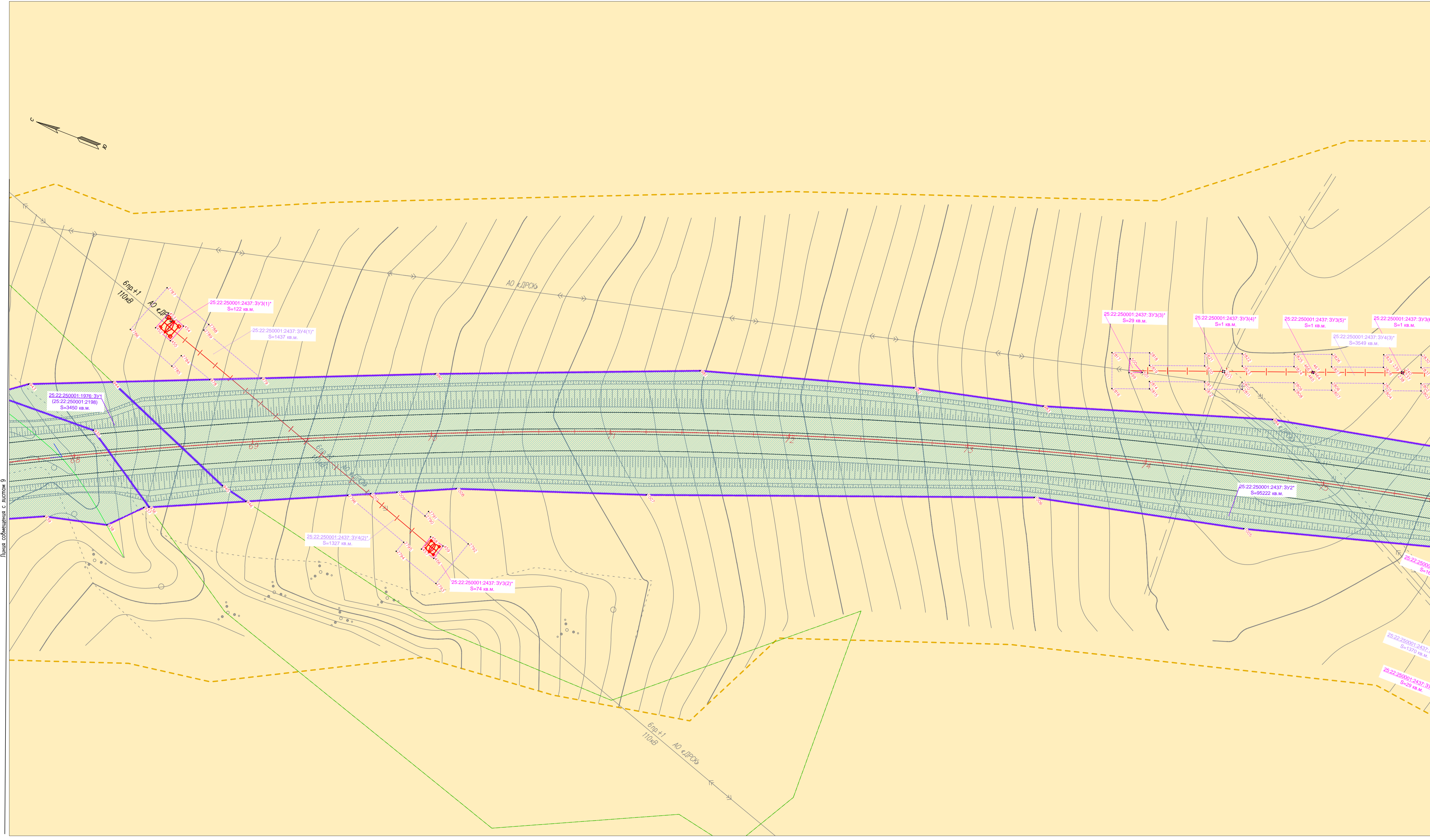
Схема расположения листов, фрагмент



Условные обозначения границ:	
	часть земельного участка, попадающая в полосу постоянного отвода автомобильной дороги
	25:22:010001:5443:3Y2 границы кадастровых кварталов, обозначение кадастрового квартала
	25:22:010001:3Y15 обозначение кадастрового номера земельного участка
	25:22:010001:3Y14 границы земельного участка по сведениям из ЕГРН
	25:22:010001:3Y16 границы формируемых земельных участков для размещения объекта капитального строительства федерального значения
	25:22:010001:3Y15 границы формируемых земельных участков на период реконструкции объекта капитального строительства федерального значения
	25:22:010001:3Y14 границы формируемых земельных участков для размещения перестраиваемой дорожной линии
	25:22:010001:3Y15 границы полосы отвода автомобильной дороги общего пользования федерального значения А-370 (25:00:000000:8)
	25:22:010001:3Y2(1) границы муниципальных образований сельских поселений Чернышевского района Приморского края
	25:22:010001:3Y16 границы населенных пунктов
	25:22:010001:3Y14 границы формируемых земельных участков под путепровод, передаваемый ОМСУ

- Примечания:  
 1. План составлен по материалам изысканий, выполненных ООО "ГИП" в мае-августе 2017 г.;  
 2. Система координат МСК-25, зона 2, система высот – Балтийская 1977 г.;  
 3. Границы земельных участков представлены в соответствии со сведениями из ЕГРН;  
 4. Список земель подлежащих резервированию и изъятию представлен в том 3.1

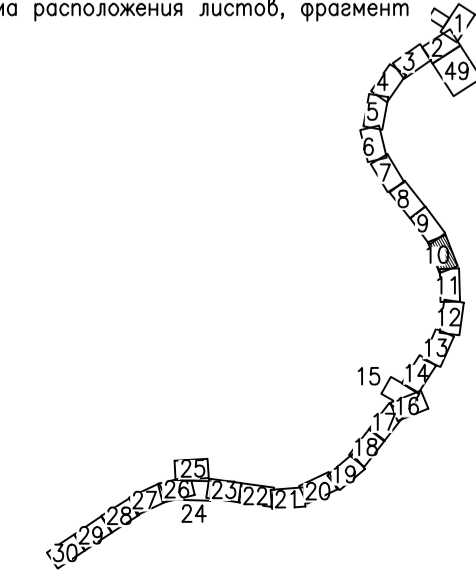
ГК N10-17/ПИР-СРЗ					
Строительство и реконструкция автомобильной дороги М-60 "Усури" от Хабаровска до Владивостока. Реконструкция автомобильной дороги А-370 "Усури" Хабаровск – Владивосток км 557 – км 591, Приморский край					
Изм.	Кол.уч.	Лист	№ док.	Подпись	Дата
Разроб.	Доблетов А.Ф.				18.06.17
Проверил	Самушкин М.Р.				18.06.17
ГИП	Кружкова Н. М.				18.06.17
Схема резервирования земель, необходи-ма для размещения объекта капиталь-ного строительства федерального значе-ния					
Масштаб 1:1000					
Стация	Лист	Листов			
ПД	9	48			
ООО "ГИП"					



Линия сближения с листом 9

Линия сближения с листом 11

Схема расположения листов, фрагмент

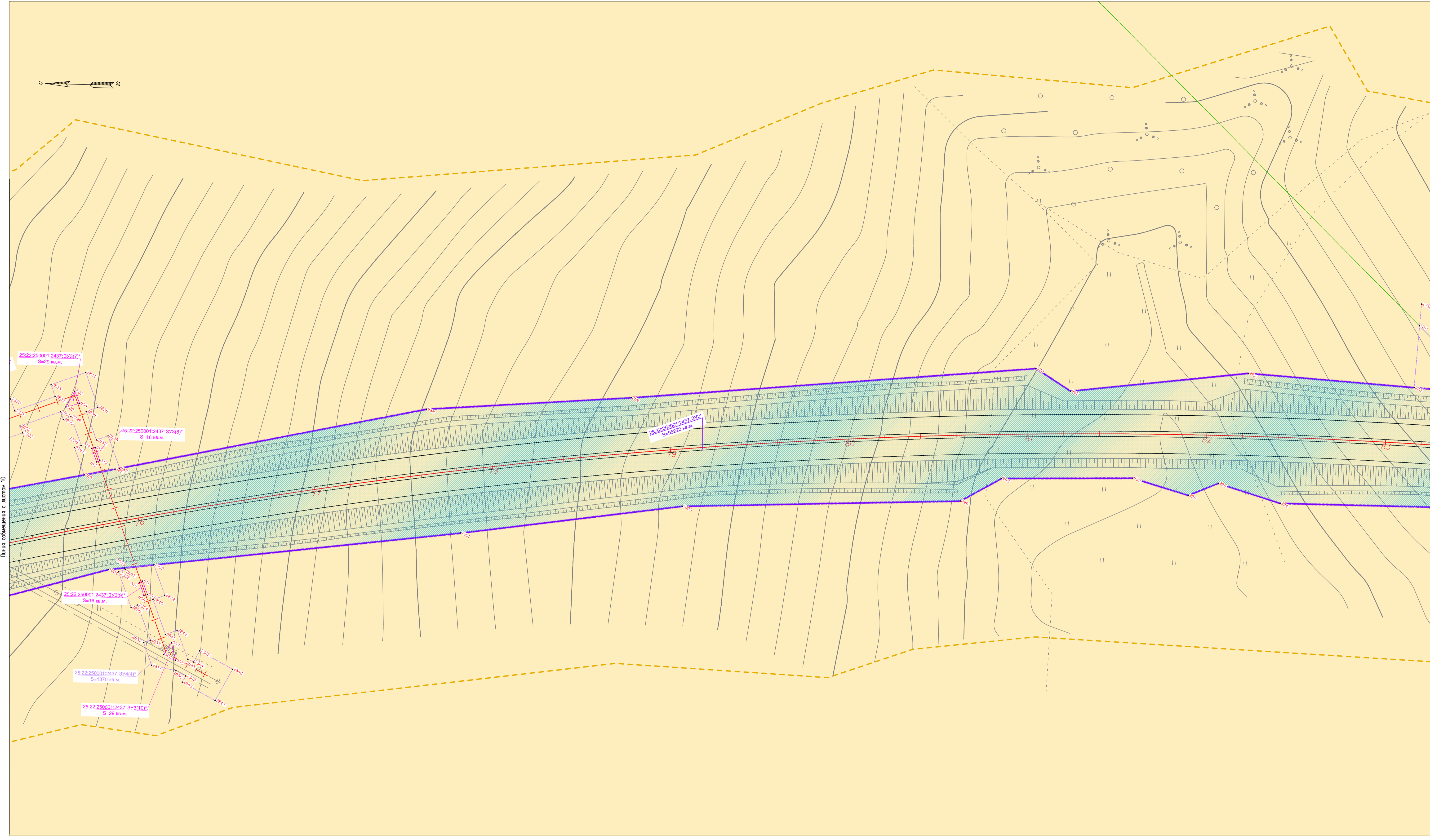


Условные обозначения границ	
	часть земельного участка, попадающая в полосу постоянного отвода автомобильной дороги
	25:22:09:000 границы кадастровых кварталов, обозначение кадастрового квартала
	25:22:09:000:013 обозначение кадастрового номера земельного участка
	25:22:09:000:013 границы земельного участка по сведениям из ЕГРН
	1:371 границы формируемых земельных участков для размещения объекта капитального строительства федерального значения
	5:372 границы формируемых земельных участков на период реконструкции объекта капитального строительства федерального значения
	5:371 границы формируемых земельных участков для размещения перестраиваемой федеральной линии
	границы полосы отвода автомобильной дороги общего пользования федерального значения А-370 (25:00:000000:8)
	границы муниципальных образований сельских поселений Черногозского района Приморского края
	границы населенных пунктов
	5:371 границы формируемых земельных участков под путепровод, передаваемый ОМСУ

- Примечания:
1. План составлен по материалам изысканий, выполненных ООО "ГИП" в мае-августе 2017 г.;
  2. Система координат МСК-25, зона 2, система высот - Балтийская 1977 г.;
  3. Границы земельных участков предоставлены в соответствии со сведениями из ЕГРН;
  4. Список земель подлежащих резервированию и изъятию представлен в томе 3.1

ГК N10-17/ПИР-СРЗ					
Строительство и реконструкция автомобильной дороги М-60 "Усури" от Хабаровска до Владивостока. Реконструкция автомобильной дороги А-370 "Усури" Хабаровск - Владивосток км 557 - км 591, Приморский край					
Изм.	Кол.уч.	Лист	№ док.	Подпись	Дата
Разр.	Давлетбаев А.Ф.				18.06.17
Проверил	Самуилин М.Р.				18.06.17
ГИП	Крулякова Н. М.				18.06.17
Масштаб 1:1000					
000 "ГИП"					
Формат А1					

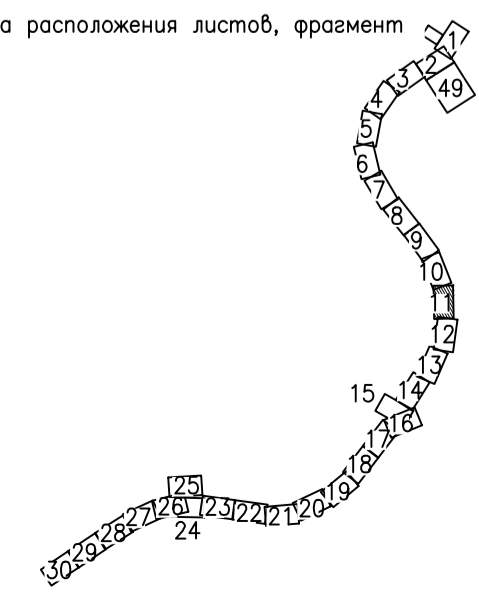
Имя, N лист, Лист, Дата, Подпись и дата, Взам. инв. N



Линия соприкосновения с листом 10

Линия соприкосновения с листом 12

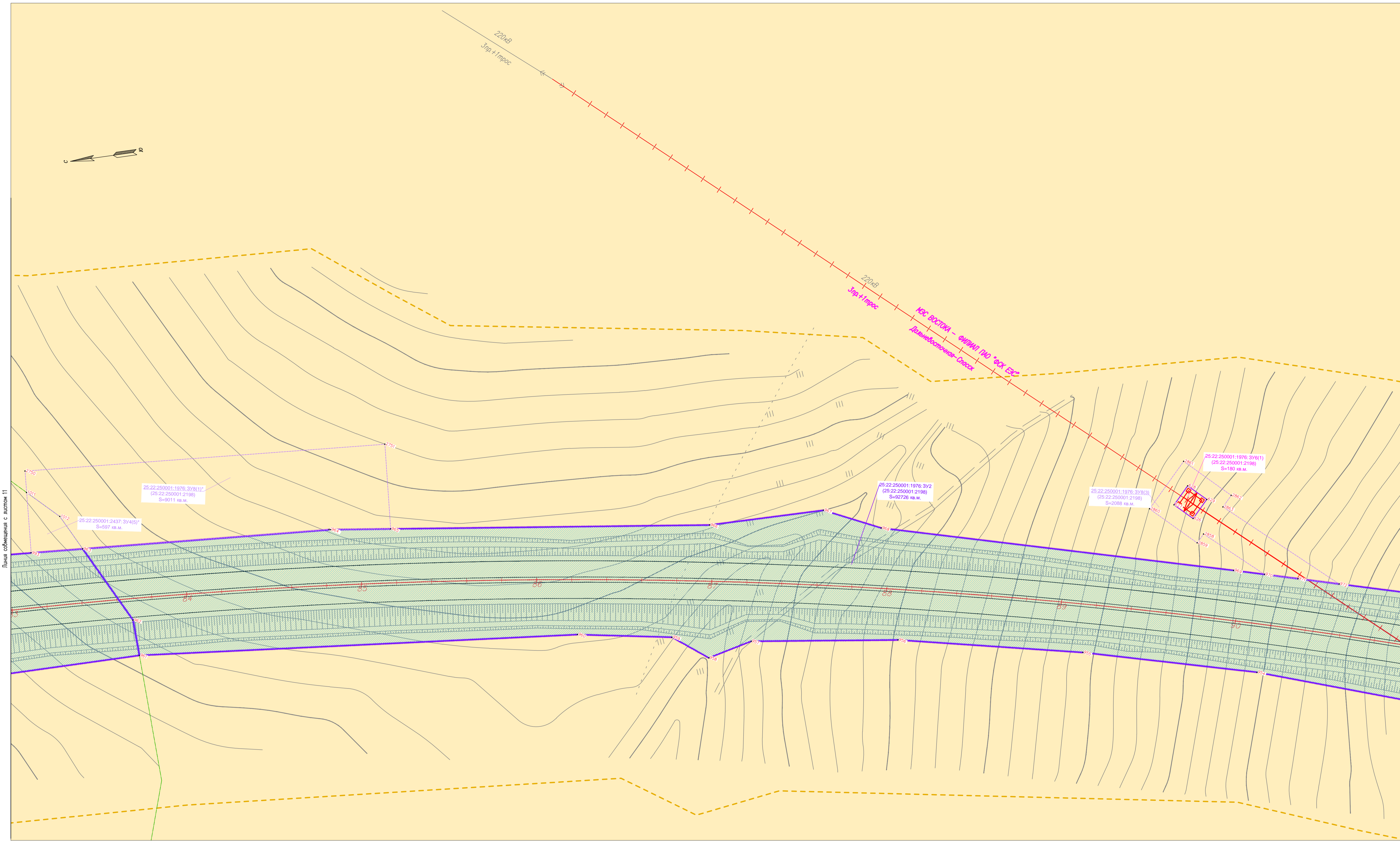
Схема расположения листов, фрагмент



Условные обозначения границ:	
	часть земельного участка, попадающая в полосу постоянного отвода автомобильной дороги
	25:22:09:0001 границы кадастровых кварталов, обозначение кадастрового квартала
	25:22:09:0013 обозначение кадастрового номера земельного участка
	25:22:09:0015 границы земельного участка по сведениям из ЕГРН
	25:22:09:0017 границы формируемых земельных участков для размещения объекта капитального строительства федерального значения
	25:22:09:0018 границы формируемых земельных участков на период реконструкции объекта капитального строительства федерального значения
	25:22:09:0019 границы формируемых земельных участков для размещения перестраиваемой воздушной линии
	25:22:09:0020 границы полосы отвода автомобильной дороги общего пользования федерального значения А-370 (25:00:000000:8)
	25:22:09:0021 границы муниципальных образований сельских поселений Черногозского района Приморского края
	25:22:09:0022 границы населенных пунктов
	25:22:09:0023 границы формируемых земельных участков под путепровод, передаваемый ОМСУ

- Применения:
1. План составлен по материалам изысканий, выполненных ООО "ГИП" в мае-августе 2017 г.;
  2. Система координат МСК-25, зона 2, система высот - Балтийская 1977 г.;
  3. Границы земельных участков предоставлены в соответствии со сведениями из ЕГРН;
  4. Список земель подлежащих резервированию и изъятию предоставлен в том же 3.1

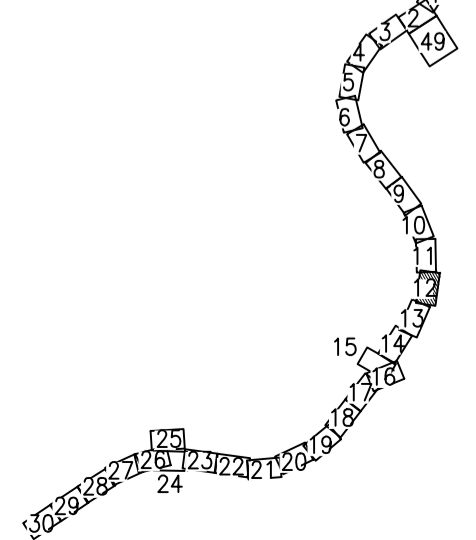
ГК N10-17/ПИР-СРЗ					
Строительство и реконструкция автомобильной дороги М-60 "Уссури" от Хабаровска до Владивостока. Реконструкция автомобильной дороги А-370 "Уссури" Хабаровск - Владивосток км 557 - км 591, Приморский край					
Изм.	Кол.уч.	Лист	№ док.	Подпись	Дата
Разроб.	Доблелтов А.Ф.				18.06.17
Проверил	Самуилов М.Р.				18.06.17
ГИП	Кружкова Н.М.				18.06.17
Схема резервирования земель, необорудованных для размещения объекта капитального строительства федерального значения					
Масштаб 1:1000					
Имя	Лист	Листов			
ПД	11	48			
ООО "ГИП"					



Линия соприкосновения с листом 11

Линия соприкосновения с листом 13

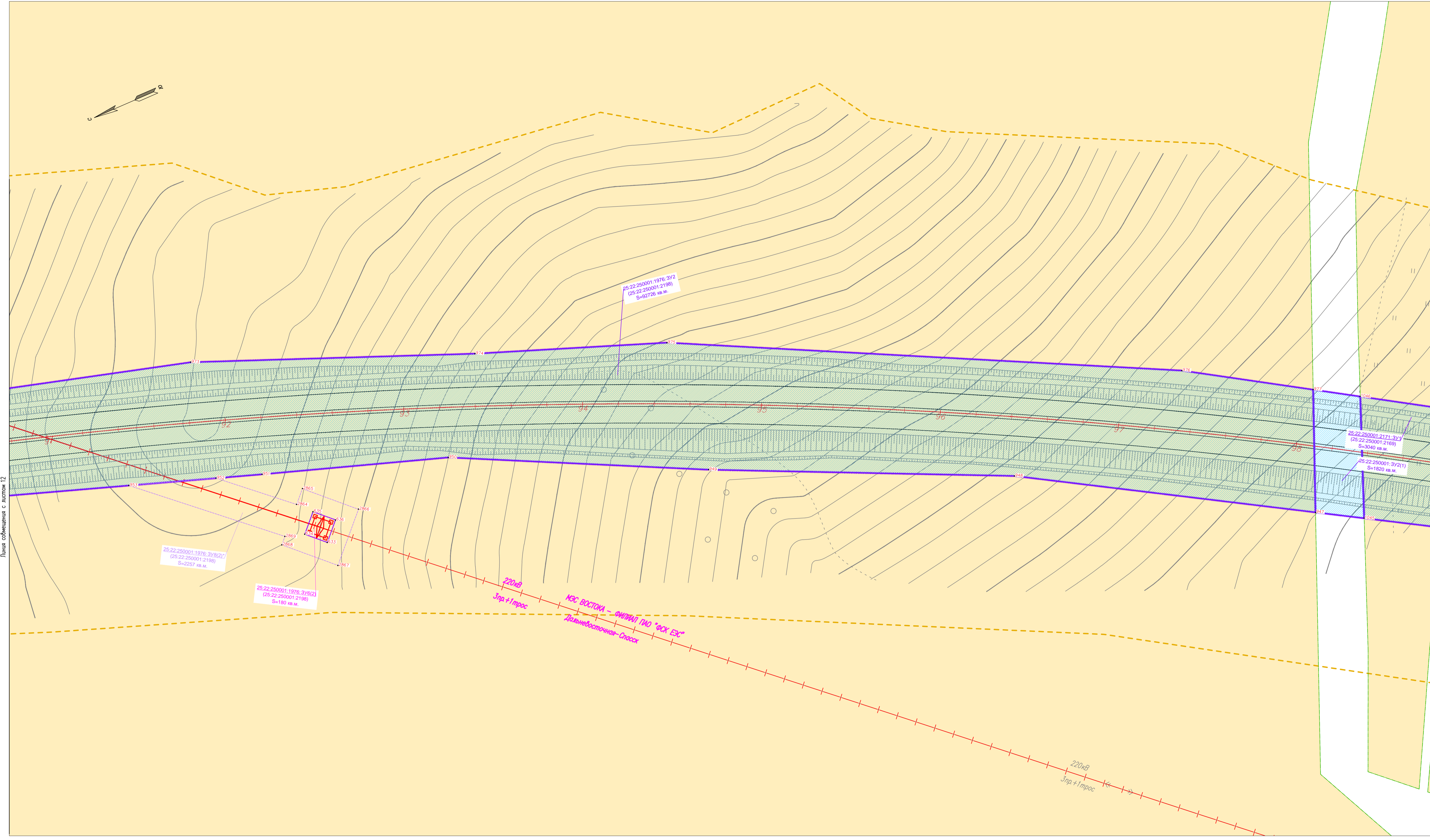
Схема расположения листов, фрагмент



Условные обозначения границ:	
	часть земельного участка, попадающая в полосу постоянного отвода автомобильной дороги
	25:22:090000 границы кадастровых кварталов, обозначение кадастрового квартала
	25:22:090001:13 обозначение кадастрового номера земельного участка
	25:22:250001:13 границы земельного участка по сведениям из ЕГРН
	1:371 границы формируемых земельных участков для размещения объекта капитального строительства федерального значения
	1:372 границы формируемых земельных участков на период реконструкции объекта капитального строительства федерального значения
	1:373 границы формируемых земельных участков для размещения перестраиваемой воздушной линии
	границы полосы отвода автомобильной дороги общего пользования федерального значения А-370 (25:00:000000:8)
	границы муниципальных образований сельских поселений Черногозского района Приморского края
	границы населенных пунктов
	1:371 границы формируемых земельных участков под путепровод, передаваемый ОМСУ

- Примечания:
1. План составлен по материалам изысканий, выполненных ООО "ГИП" в мае-августе 2017 г.;
  2. Система координат МСК-25, зона 2, система высот - Балтийская 1977 г.;
  3. Границы земельных участков предоставлены в соответствии со сведениями из ЕГРН;
  4. Список земель подлежащих резервированию и изъятию представлен в томе 3.1

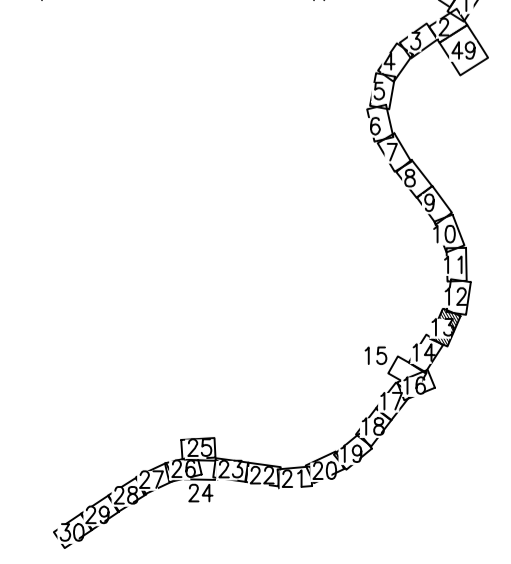
ГК N10-17/ПИР-СРЗ						Статус		
Строительство и реконструкция автомобильной дороги М-60 "Усури" от Хабаровска до Владивостока. Реконструкция автомобильной дороги А-370 "Усури" Хабаровск - Владивосток км 557 - км 591, Приморский край						Статия	Лист	Листов
Изм.	Кол.уч.	Лист	№ док.	Подпись	Дата	ПД	12	48
Разроб.	Добеляев А.Ф.				18.06.17			
Проверил	Самуилов М.Р.				18.06.17			
ГИП	Крулякова Н. М.				18.06.17			
Масштаб 1:1000						ООО "ГИП"		



Линия смещения с листом 12

Линия смещения с листом 14

Схема расположения листов, фрагмент



Условные обозначения границ:	
	часть земельного участка, попадающая в полосу постоянного отвода автомобильной дороги
	25:22:090000 границы кадастровых кварталов, обозначение кадастрового квартала
	25:22:090000 обозначение кадастрового номера земельного участка
	25:22:090000 границы земельного участка по сведениям из ЕГРН
	1:301 границы формируемых земельных участков для размещения объекта капитального строительства федерального значения
	S:302 границы формируемых земельных участков на период реконструкции объекта капитального строительства федерального значения
	S:301 границы формируемых земельных участков для размещения перестроиваемой дорожной линии
	границы полосы отвода автомобильной дороги общего пользования федерального значения А-370 (25:00:000000:8)
	границы муниципальных образований сельских поселений Чернышевского района Приморского края
	границы населенных пунктов
	S:303 границы формируемых земельных участков под путепровод, передаваемый ОМСУ

- Применения:
1. План составлен по материалам изысканий, выполненных ООО "ГИП" в мае-августе 2017 г.;
  2. Система координат МСК-25, зона 2, система высот - Балтийская 1977 г.;
  3. Границы земельных участков представлены в соответствии со сведениями из ЕГРН;
  4. Список земель подлежащих резервированию и изъятию представлен в том 3.1

ГК N10-17/ПИР-СРЗ					
Строительство и реконструкция автомобильной дороги М-60 "Усури" от Хабаровска до Владивостока. Реконструкция автомобильной дороги А-370 "Усури" Хабаровск - Владивосток км 557 - км 591, Приморский край					
Изм.	Кол.уч.	Лист	№ док.	Подпись	Дата
Разроб.	Доблетов А.Ф.				18.06.17
Проверил	Самуэль М.Р.				18.06.17
ГИП	Крулякова Н. М.				18.06.17

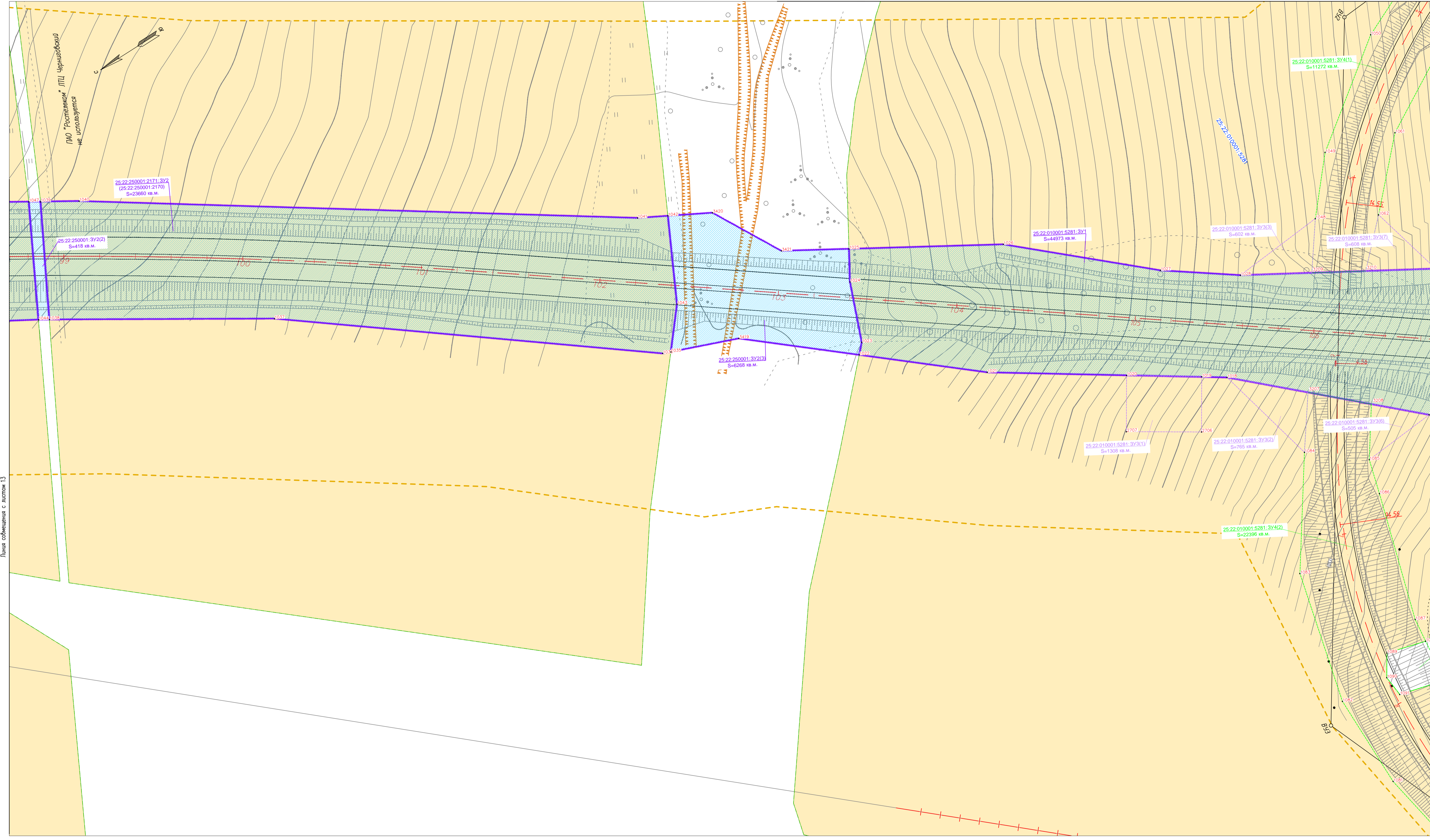
Схема резервирования земель, необорудованных для размещения объекта капитального строительства федерального значения		
Стация	Лист	Листов
ПД	13	48

Масштаб 1:1000

ООО "ГИП"

Имя, И.И. Фамилия, И.И. Инициалы, Подпись и дата, Взам. инв. №

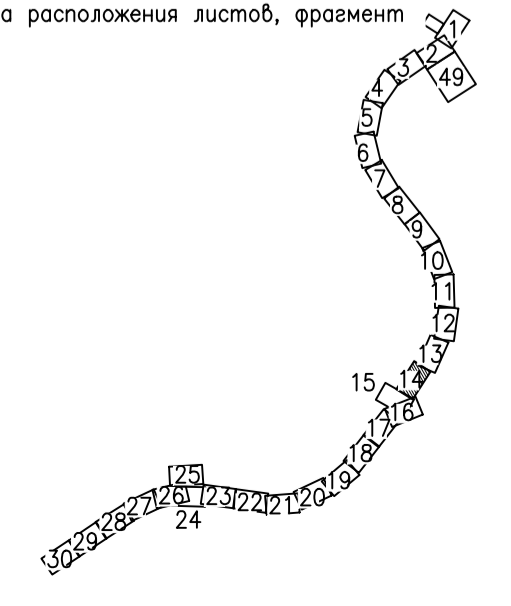




Линия совмещения с листом 13

Линия совмещения с листом 16

Схема расположения листов, фрагмент



Условные обозначения границ:	
	часть земельного участка, попадающая в полосу постоянного отвода автомобильной дороги
	границы кадастровых кварталов, обозначение кадастрового квартала
	обозначение кадастрового номера земельного участка
	границы земельных участков по сведениям из ЕГРН
	границы формируемых земельных участков для размещения объекта капитального строительства федерального значения
	границы формируемых земельных участков на период реконструкции объекта капитального строительства федерального значения
	границы формируемых земельных участков для размещения перестроиваемой дорожной линии
	границы полосы отвода автомобильной дороги общего пользования федерального значения А-370 (25:00:000000:8)
	границы муниципальных образований сельских поселений Черногозского района Приморского края
	границы населенных пунктов
	границы формируемых земельных участков под путепровод, передаваемый ОМСУ

- Примечания:
1. План составлен по материалам изысканий, выполненных ООО "ГИП" в мае-августе 2017 г.;
  2. Система координат МСК-25, зона 2, система высот - Балтийская 1977 г.;
  3. Граница земельных участков представлена в соответствии со сведениями из ЕГРН;
  4. Список земель подлежащих резервированию и изъятию представлен в том 3.1

ГК N10-17/ПИР-СРЗ					
Строительство и реконструкция автомобильной дороги М-60 "Уссури" от Хабаровска до Владивостока. Реконструкция автомобильной дороги А-370 "Уссури" Хабаровск - Владивосток км 557 - км 591, Приморский край					
Изм.	Кол.уч.	Лист	№ док.	Подпись	Дата
Разр.	Доблещев А.Ф.				18.06.17
Проверил	Самуилин М.Р.				18.06.17
ГИП	Кружкова Н. М.				18.06.17

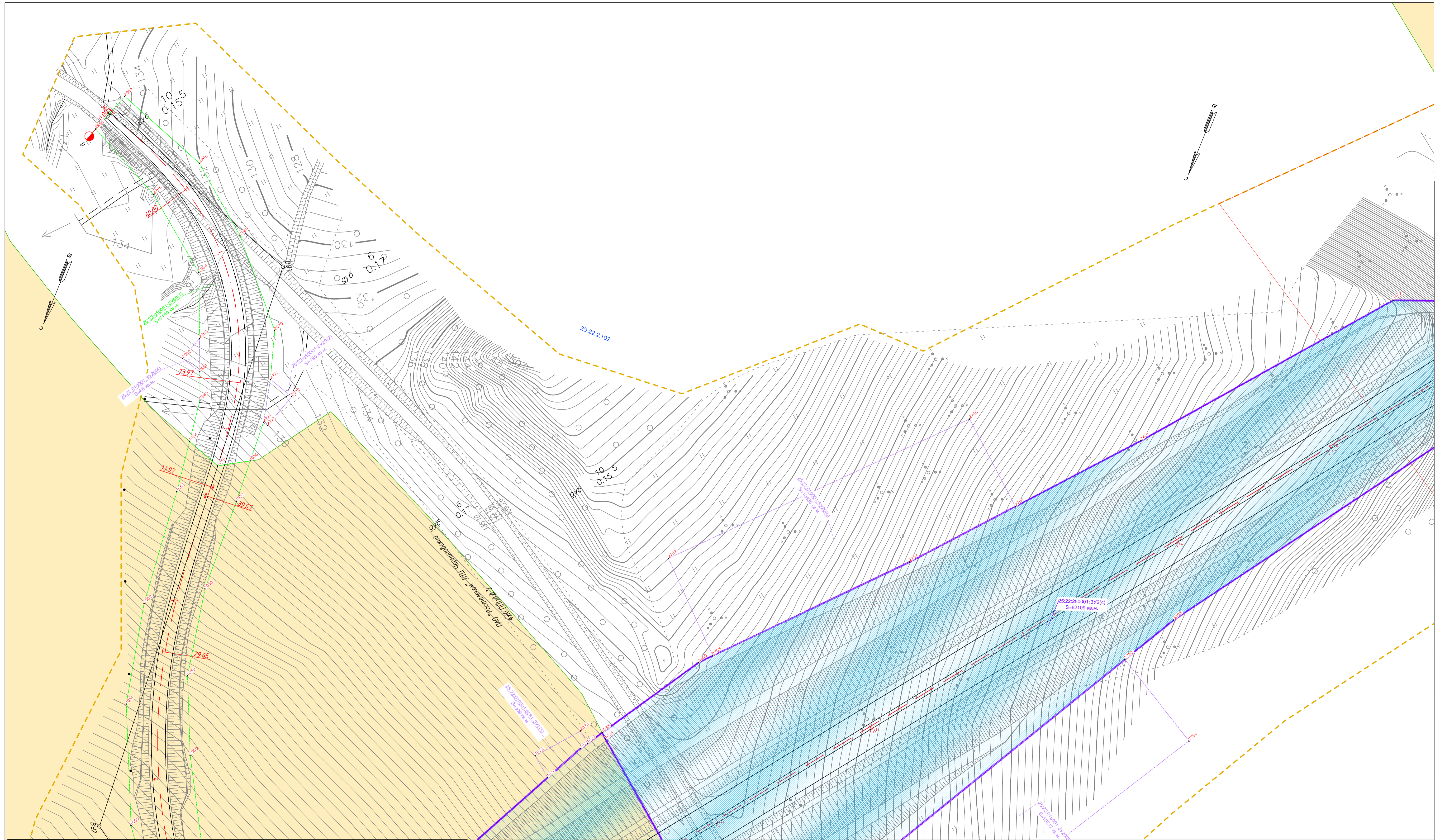
  

Схема резервирования земель, необходи-ма для размещения объекта капиталь-ного строительства федерального значе-ния	Стадия	Лист	Листов
	ПД	14	48

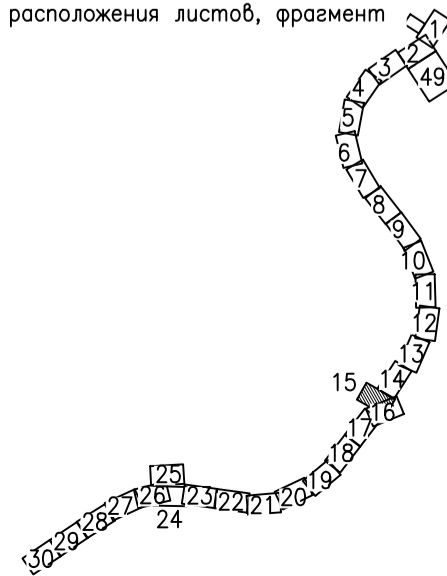
Масштаб	1:1000
Формат А1	ООО "ГИП"

Имя, И.И. Фамилия, И.И. Имя, И.И. Фамилия, И.И. Имя, И.И. Фамилия



Линия соприкосновения с листом 14

Схема расположения листов, фрагмент



Условные обозначения границ	
	часть земельного участка, попадающая в полосу постоянного отвода автомобильной дороги
	границы кадастровых кварталов, обозначение кадастрового квартала
	обозначение кадастрового номера земельного участка
	границы земельного участка по сведениям из ЕГРН
	границы формируемых земельных участков для размещения объекта капитального строительства федерального значения
	границы формируемых земельных участков на период реконструкции объекта капитального строительства федерального значения
	границы формируемых земельных участков для размещения перестраиваемой дорожной линии
	границы полосы отвода автомобильной дороги общего пользования федерального значения А-370 (25:00:000000:8)
	границы муниципальных образований сельских поселений Черноголовского района Приморского края
	границы населенных пунктов
	границы формируемых земельных участков под путепровод, передаваемый ОМСУ

- Примечания:
1. План составлен по материалам изысканий, выполненных ООО "ГИП" в мае-августе 2017 г.;
  2. Система координат МСК-25, зона 2, система высот - Балтийская 1977 г.;
  3. Границы земельных участков предоставлены в соответствии со сведениями из ЕГРН;
  4. Список земель подлежащих резервированию и изъятию представлен в том 3.1

ГК N10-17/ПИР-СРЗ					
Строительство и реконструкция автомобильной дороги М-60 "Уссури" от Хабаровска до Владивостока. Реконструкция автомобильной дороги А-370 "Уссури" Хабаровск - Владивосток км 557 - км 591, Приморский край					
Изм.	Кол.уч.	Лист	№ док.	Подпись	Дата
Разроб.	Доблетов А.Ф.				18.06.17
Проверил	Самуилин М.Р.				18.06.17
ГИП	Кружкова Н.М.				18.06.17

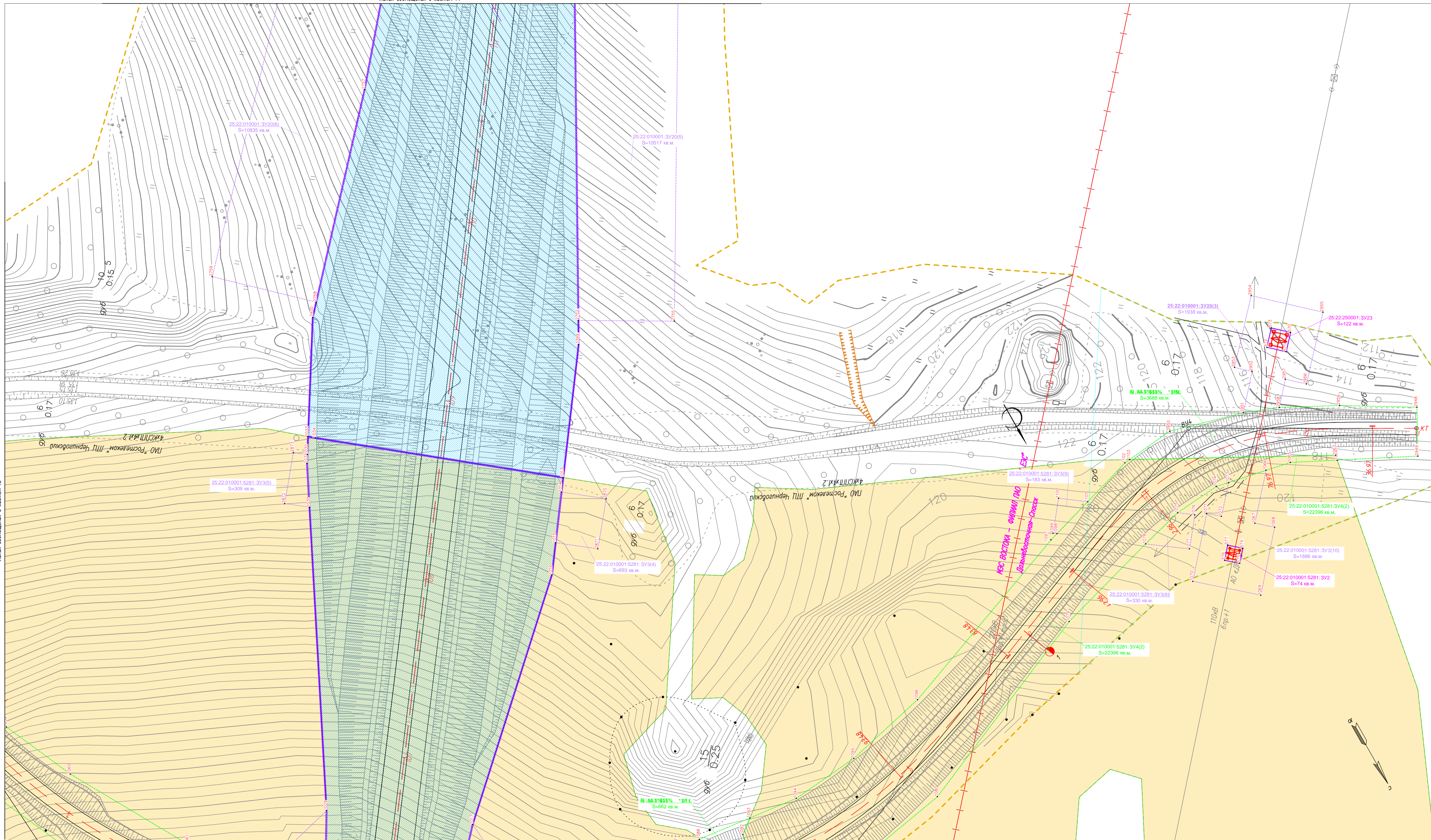
Схема резервирования земель, необходима для размещения объекта капитального строительства федерального значения	Стадия	Лист	Листов
	ПД	15	48

Масштаб	1:1000
Формат А1	ООО "ГИП"

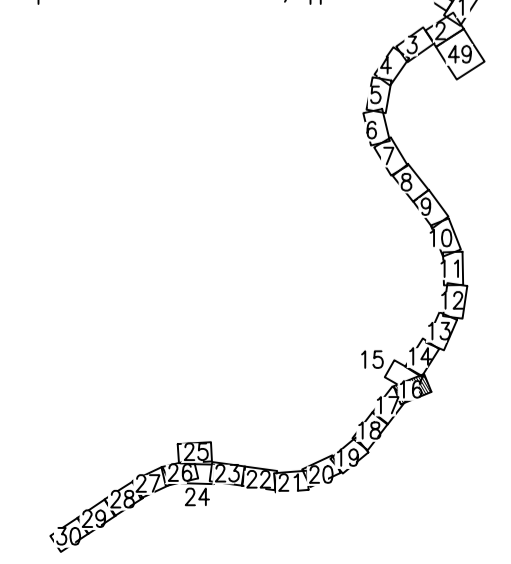
Линия соприкосновения с листом 16

Имя, N поз. Подпись и дата. Взам. инв. N



Линия соприкосновения с листом 15

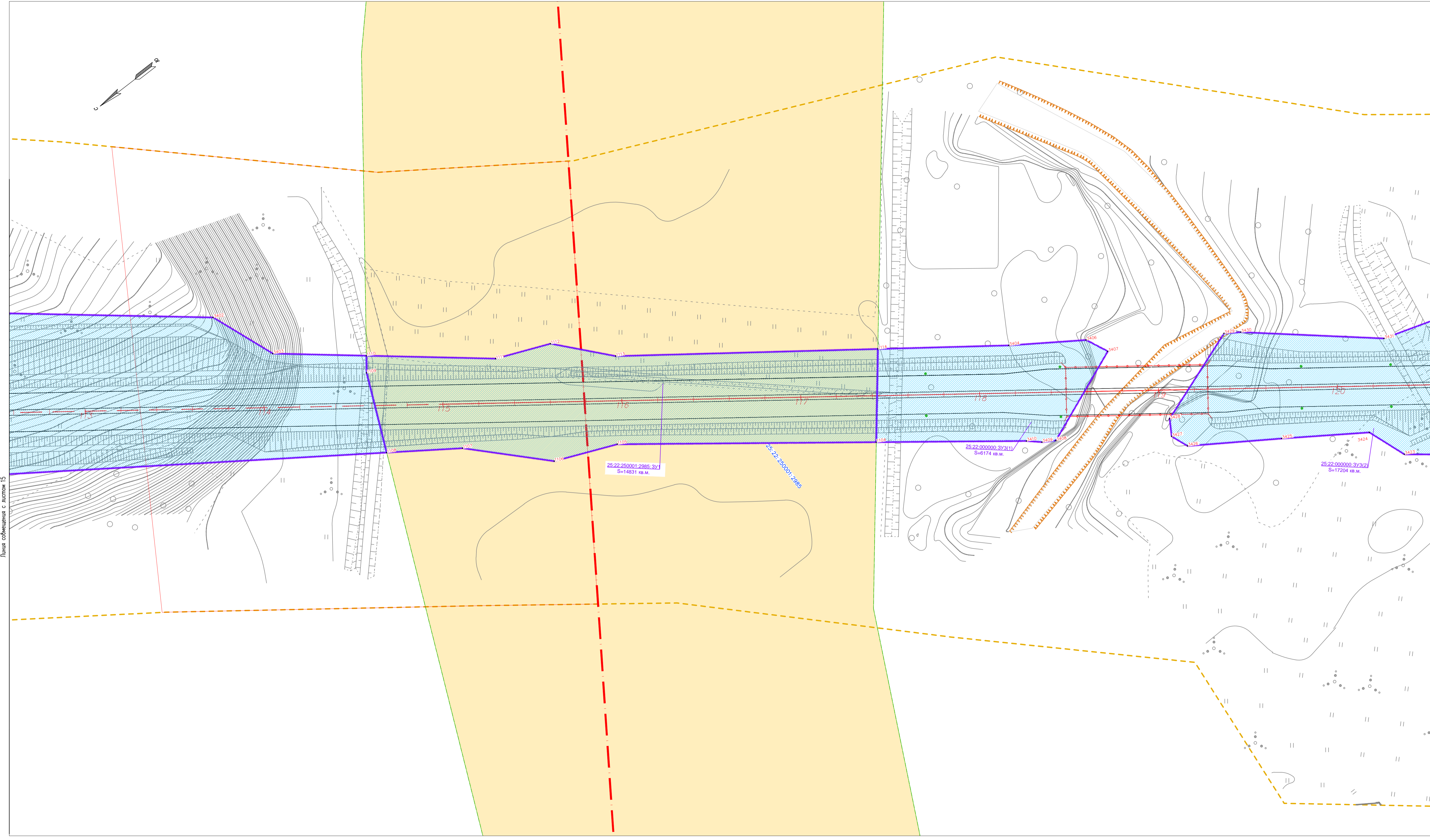
Схема расположения листов, фрагмент



Условные обозначения границ:	
	часть земельного участка, попадающая в полосу постоянного отвода автомобильной дороги
	границы кадастровых кварталов, обозначение кадастрового квартала
	обозначение кадастрового номера земельного участка
	границы земельных участков по сведениям из ЕГРН
	границы формируемых земельных участков для размещения объекта капитального строительства федерального значения
	границы формируемых земельных участков на период реконструкции объекта капитального строительства федерального значения
	границы формируемых земельных участков для размещения реконструируемой дорожной линии
	границы полосы отвода автомобильной дороги общего пользования федерального значения А-370 (25:00:000000:8)
	границы муниципальных образований сельских поселений Чернышевского района Приморского края
	границы населенных пунктов
	границы формируемых земельных участков под путепровод, передаваемый ОМСУ

- Примечания:
1. План составлен по материалам изысканий, выполненных ООО "ГИП" в мае-августе 2017 г.;
  2. Система координат МСК-25, зона 2, система высот - Балтийская 1977 г.;
  3. Границы земельных участков предоставлены в соответствии со сведениями из ЕГРН;
  4. Список земель подлежащих резервированию и изъятию представлен в теме 3.1

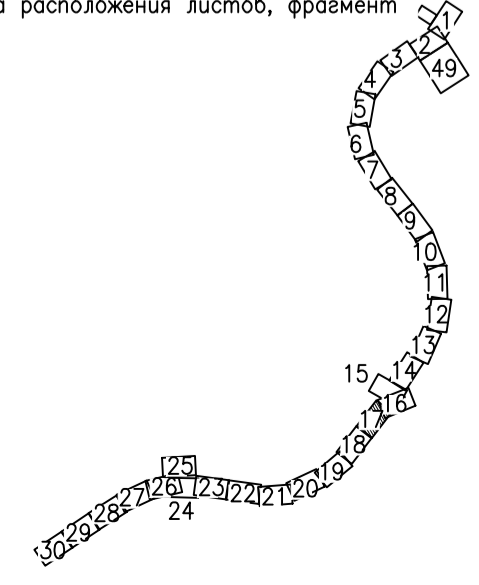
ГК N10-17/ПИР-СРЗ							
Строительство и реконструкция автомобильной дороги М-60 "Усури" от Хабаровска до Владивостока. Реконструкция автомобильной дороги А-370 "Усури" Хабаровск - Владивосток км 557 - км 591, Приморский край							
Изм.	Кол.уч.	Лист	№ док.	Подпись	Дата		
Разроб.	Добавляев А.Ф.		18.06.17				
Проверил	Самуилов М.Р.		18.06.17				
ГИП	Кружкова Н. М.		18.06.17				
Схема резервирования земель, необорудованных для размещения объекта капитального строительства федерального значения					Стадия	Лист	Листов
					ПД	16	48
Масштаб 1:1000					ООО "ГИП"		
					Формат А1		



Линия соприкосновения с листом 15

Линия соприкосновения с листом 18

Схема расположения листов, фрагмент



Условные обозначения границ:	
	часть земельного участка, попадающая в полосу постоянного отвода автомобильной дороги
	границы кадастровых кварталов, обозначение кадастрового квартала
	обозначение кадастрового номера земельного участка
	границы земельного участка по сведениям из ЕГРН
	границы формируемых земельных участков для размещения объекта капитального строительства федерального значения
	границы формируемых земельных участков на период реконструкции объекта капитального строительства федерального значения
	границы формируемых земельных участков для размещения перестраиваемой воздушной линии
	границы полосы отвода автомобильной дороги общего пользования федерального значения А-370 (25:00:00000:8)
	границы муниципальных образований сельских поселений Черногозского района Приморского края
	границы населенных пунктов
	границы формируемых земельных участков под путепровод, передаваемый ОМСУ

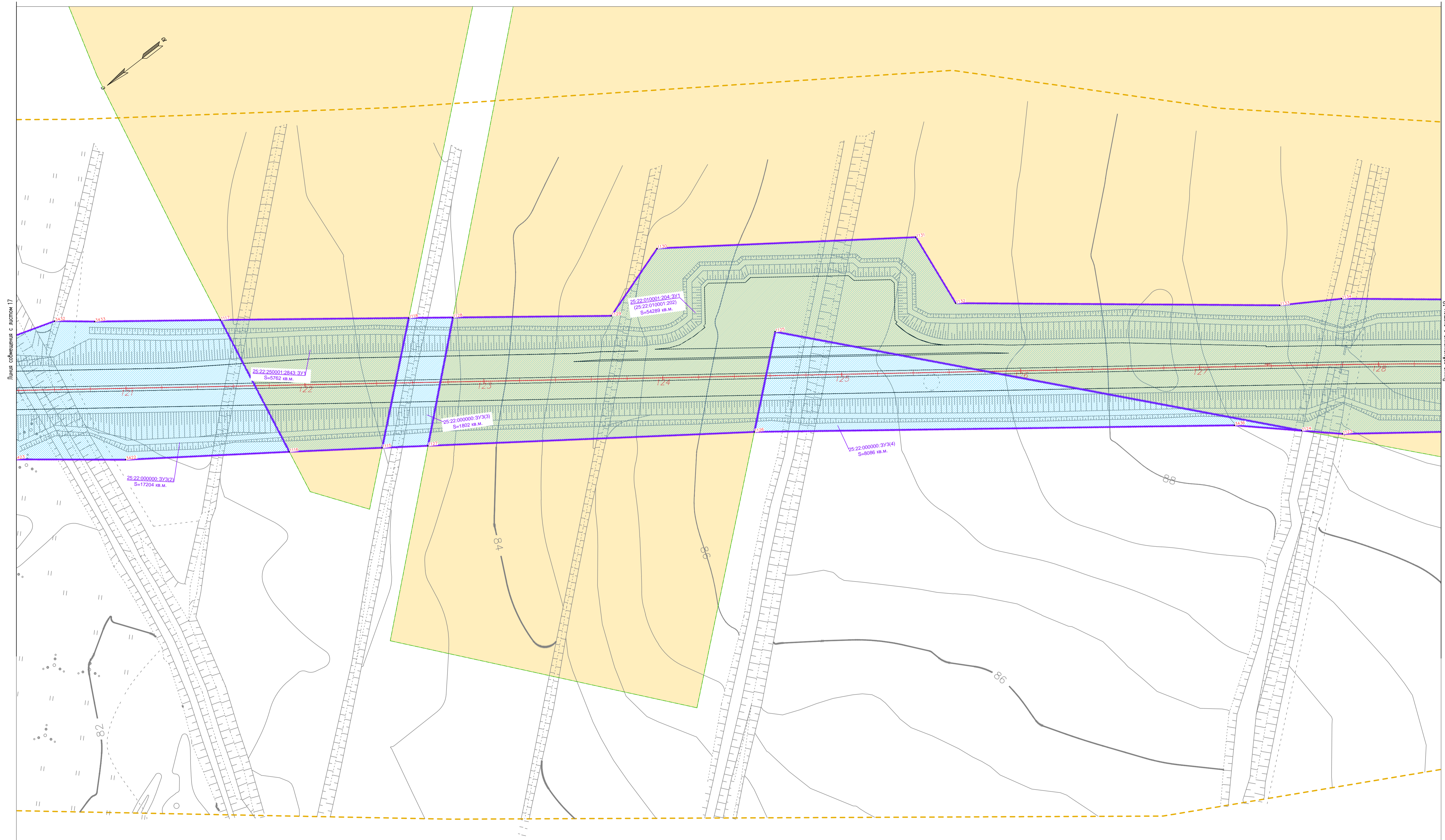
- Применения:
1. План составлен по материалам изысканий, выполненных ООО "ГИП" в мае-августе 2017 г.;
  2. Система координат МСК-25, зона 2, система высот - Балтийская 1977 г.;
  3. Границы земельных участков предоставлены в соответствии со сведениями из ЕГРН;
  4. Список земель подлежащих резервированию и изъятию представлен в том же 3.1

ГК N10-17/ПИР-СРЗ					
Строительство и реконструкция автомобильной дороги М-60 "Уссури" от Хабаровска до Владивостока. Реконструкция автомобильной дороги А-370 "Уссури" Хабаровск - Владивосток км 557 - км 591, Приморский край					
Изм.	Кол.уч.	Лист	№ док.	Подпись	Дата
Рераб.	Добавлен	А.Ф.			18.06.17
Проверил	Самуилов	М.Р.			18.06.17
ГИП	Кружикова	Н. М.			18.06.17

Схема резервирования земель, необходимых для размещения объекта капитального строительства федерального значения	Лист	48
Стадия	Лист	17
Масштаб	1:1000	
ООО "ГИП"		
Формат А1		

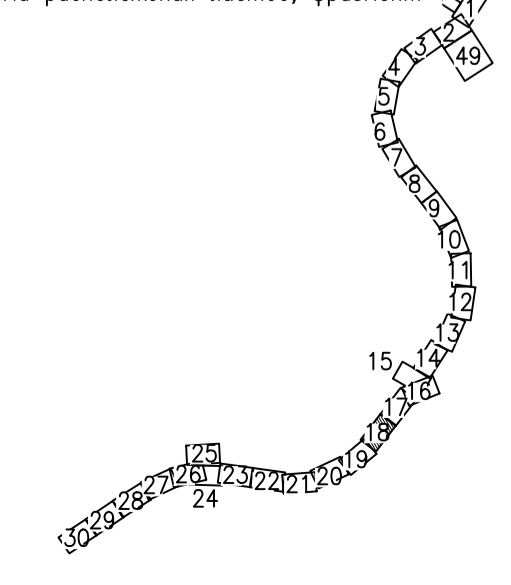
Имя, N поз. / Подпись и дата / Взам. инв. N



Листа сближения с листом 17

Листа сближения с листом 19

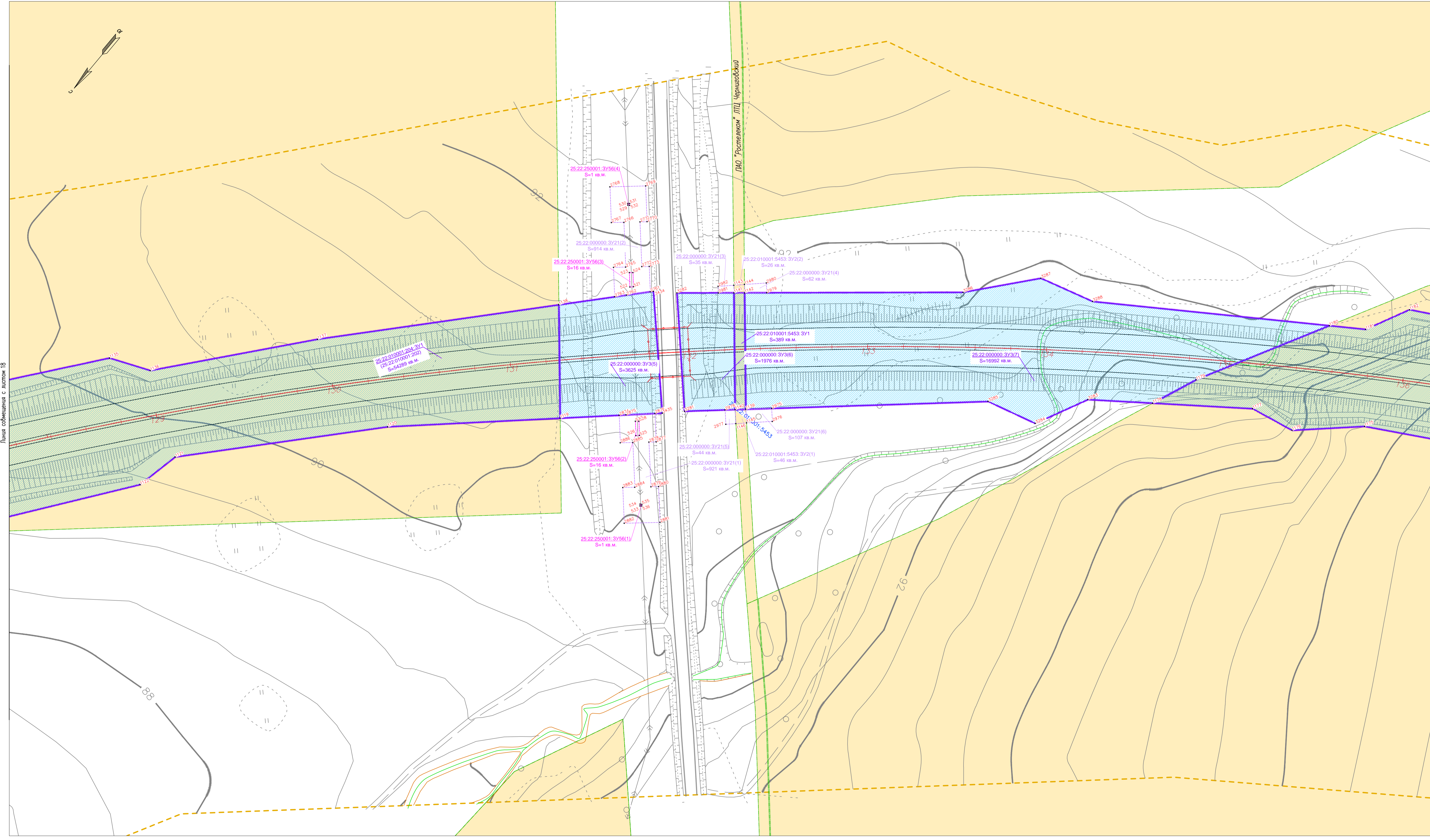
Схема расположения листов, фрагмент



Условные обозначения границ:	
	часть земельного участка, попадающая в полосу постоянного отвода автомобильной дороги
	границы кадастровых кварталов, обозначение кадастрового квартала
	обозначение кадастрового номера земельного участка
	границы земельного участка по сведениям из ЕГРН
	границы формируемых земельных участков для размещения объекта капитального строительства федерального значения
	границы формируемых земельных участков на период реконструкции объекта капитального строительства федерального значения
	границы формируемых земельных участков для размещения перестраиваемой дорожной линии
	границы полосы отвода автомобильной дороги общего пользования федерального значения А-370 (25:00:000000:8)
	границы муниципальных образований сельских поселений Чернышевского района Приморского края
	границы населенных пунктов
	границы формируемых земельных участков под путепровод, передаваемый ОМСУ

- Примечания:
1. План составлен по материалам изысканий, выполненных ООО "ГИП" в мае-августе 2017 г.;
  2. Система координат МСК-25, зона 2, система высот - Балтийская 1977 г.;
  3. Границы земельных участков предоставлены в соответствии со сведениями из ЕГРН;
  4. Список земель подлежащих резервированию и изъятию представлен в том 3.1

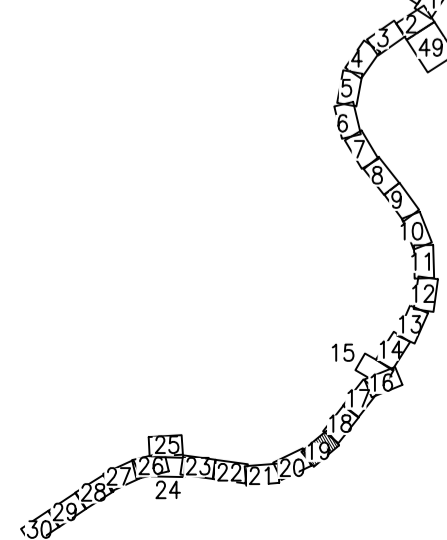
ГК N10-17/ПИР-СРЗ					
Строительство и реконструкция автомобильной дороги М-60 "Уссури" от Хабаровска до Владивостока. Реконструкция автомобильной дороги А-370 "Уссури" Хабаровск - Владивосток км 557 - км 591, Приморский край					
Изм.	Кол.уч.	Лист	№ док.	Подпись	Дата
Разроб.	Доблетов А.Ф.				18.06.17
Проверил	Самуилин М.Р.				18.06.17
ГИП	Крулякова Н. М.				18.06.17
Схема резервирования земель, необходи-ма для размещения объекта капиталь-ного строительства федерального значе-ния					
Масштаб 1:1000			Стация ПД	Лист 18	Листов 48
ООО "ГИП"					



Лист совмещен с листом 18

Лист совмещен с листом 20

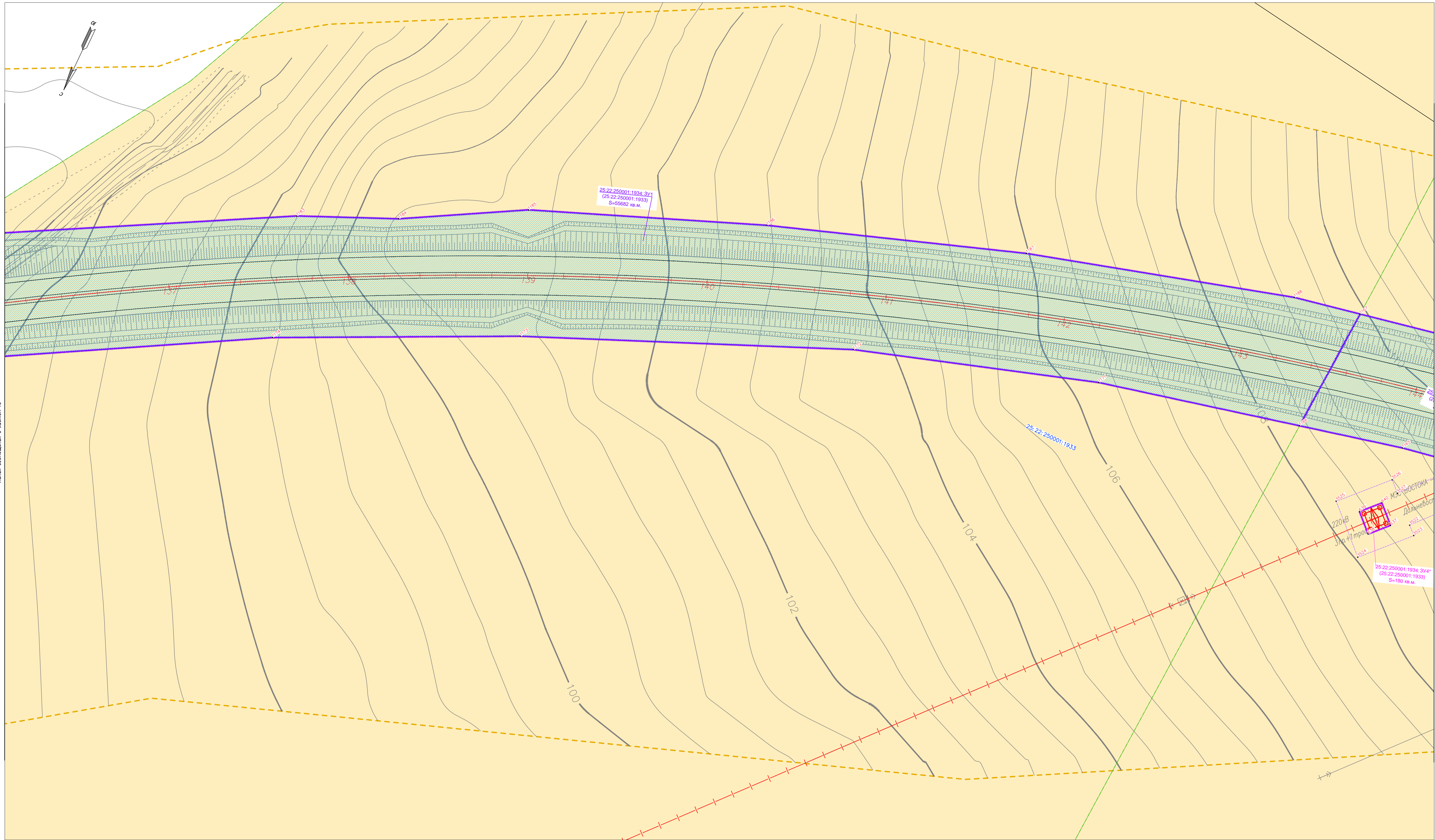
Схема расположения листов, фрагмент



Условные обозначения границ	
	часть земельного участка, попадающая в полосу постоянного отвода автомобильной дороги
	границы кадастровых кварталов, обозначение кадастрового квартала
	обозначение кадастрового номера земельного участка
	границы земельного участка по сведениям из ЕГРН
	границы формируемых земельных участков для размещения объекта капитального строительства федерального значения
	границы формируемых земельных участков на период реконструкции объекта капитального строительства федерального значения
	границы формируемых земельных участков для размещения переустроенной/застроенной линии
	границы полосы отвода автомобильной дороги общего пользования федерального значения А-370 (25:00:00000:8)
	границы муниципальных образований сельских поселений Черниговского района Приморского края
	границы населенных пунктов
	границы формируемых земельных участков под путепровод, передаваемый ОМСУ

- Примечания:
1. План составлен по материалам изысканий, выполненных ООО "ГИП" в мае-августе 2017 г.;
  2. Система координат МСК-25, зона 2, система высот - Балтийская 1977 г.;
  3. Границы земельных участков предоставлены в соответствии со сведениями из ЕГРН;
  4. Список земель подлежащих резервированию и изъятию представлен в томе 3.1

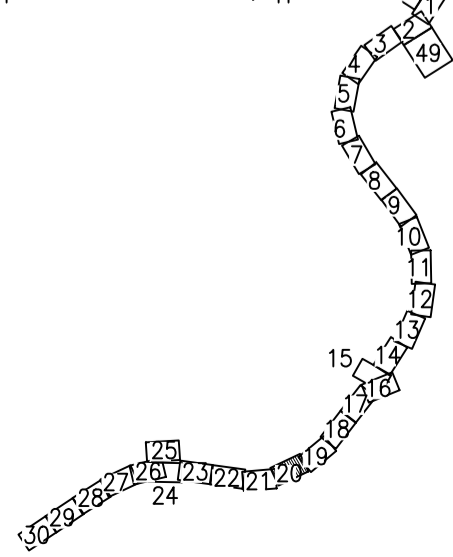
ГК N10-17/ПИР-СРЗ					
Строительство и реконструкция автомобильной дороги М-60 "Уссури" от Хабаровска до Владивостока. Реконструкция автомобильной дороги А-370 "Уссури" Хабаровск - Владивосток км 557 - км 591, Приморский край					
Изм.	Кол.уч.	Лист	№ док.	Подпись	Дата
Раб.об.	Добавлен	А.Ф.	18.06.17		18.06.17
Проверил	Самушкин	М.Р.	18.06.17		18.06.17
ГИП	Кружкова	Н.М.	18.06.17		18.06.17
Схема резервирования земель, необходи-ма для размещения объекта капиталь-ного строительства федерального значе-ния					
Масштаб 1:1000					
Стация	Лист	Листов			
ПД	19	48			
ООО "ГИП"					



Линия соприкосновения с листом 19

Линия соприкосновения с листом 21

Схема расположения листов, фрагмент



Условные обозначения границ	
	часть земельного участка, попадающая в полосу постоянного отвода автомобильной дороги
	25:22:090000 границы кадастровых кварталов, обозначение кадастрового квартала
	25:22:090013 обозначение кадастрового номера земельного участка
	25:22:090013 границы земельного участка по сведениям из ЕГРН
	1:371 границы формируемых земельных участков для размещения объекта капитального строительства федерального значения
	1:372 границы формируемых земельных участков на период реконструкции объекта капитального строительства федерального значения
	1:371 границы формируемых земельных участков для размещения перестраиваемой воздушной линии
	1:371 границы полосы отвода автомобильной дороги общего пользования федерального значения А-370 (25:00:000000:8)
	1:371 границы муниципальных образований сельских поселений Чернышевского района Приморского края
	1:371 границы населенных пунктов
	1:371 границы формируемых земельных участков под путепровод, передаваемый ОМСУ

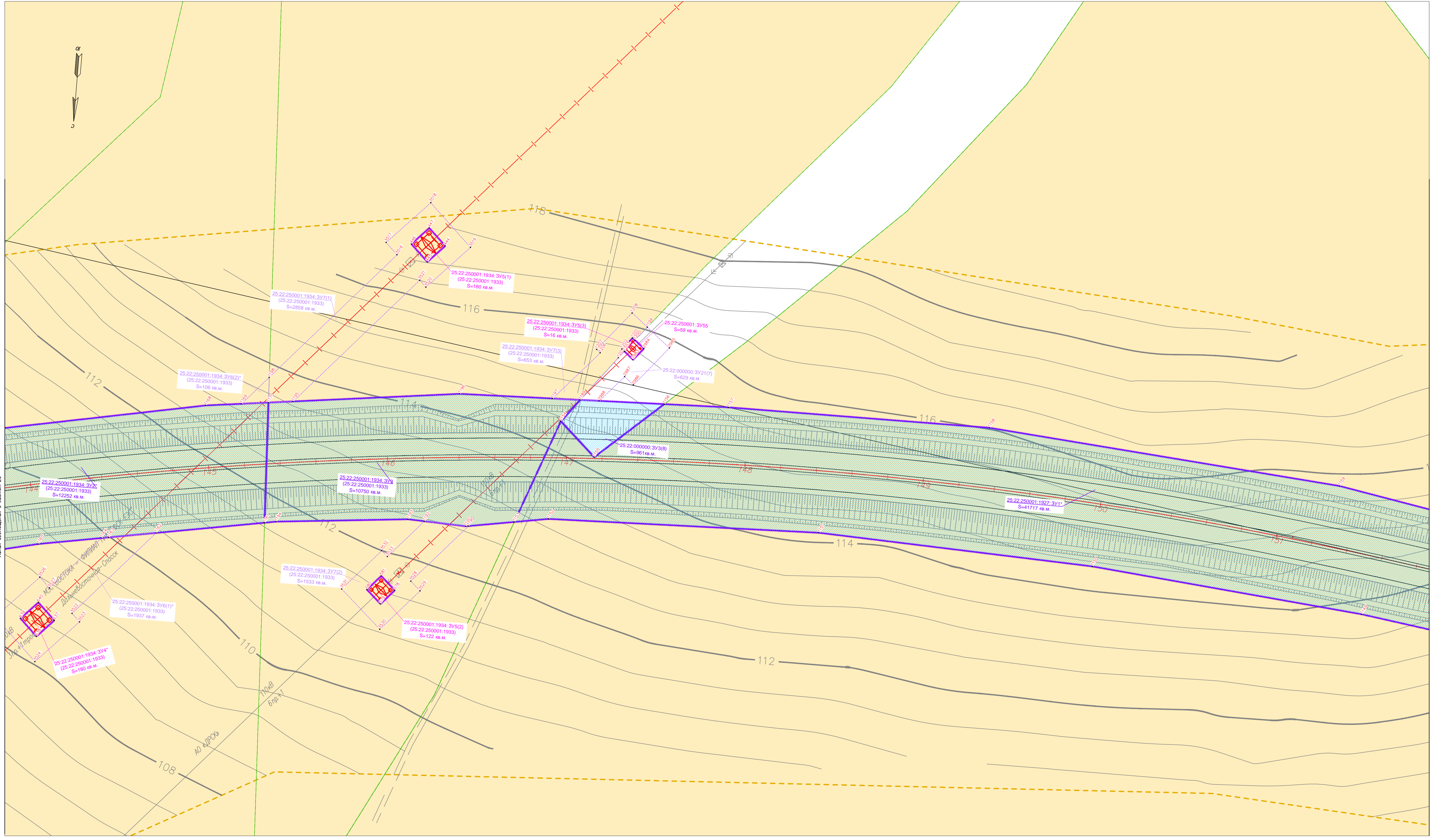
- Применения:
1. План составлен по материалам изысканий, выполненных ООО "ГИП" в мае-августе 2017 г.;
  2. Система координат МСК-25, зона 2, система высот - Балтийская 1977 г.;
  3. Границы земельных участков предоставлены в соответствии со сведениями из ЕГРН;
  4. Список земель подлежащих резервированию и изъятию представлен в том 3.1

ГК N10-17/ПИР-СРЗ					
Строительство и реконструкция автомобильной дороги М-60 "Уссури" от Хабаровска до Владивостока. Реконструкция автомобильной дороги А-370 "Уссури" Хабаровск - Владивосток км 557 - км 591, Приморский край					
Изм.	Кол.уч.	Лист	№ док.	Подпись	Дата
Разроб.	Доблетов А.Ф.				18.06.17
Проверил	Самуилин М.Р.				18.06.17
ГИП	Крулякова Н. М.				18.06.17

Схема резервирования земель, необорудованных для размещения объекта капитального строительства федерального значения		
Стадия	Лист	Листов
ПД	20	48

Масштаб 1:1000

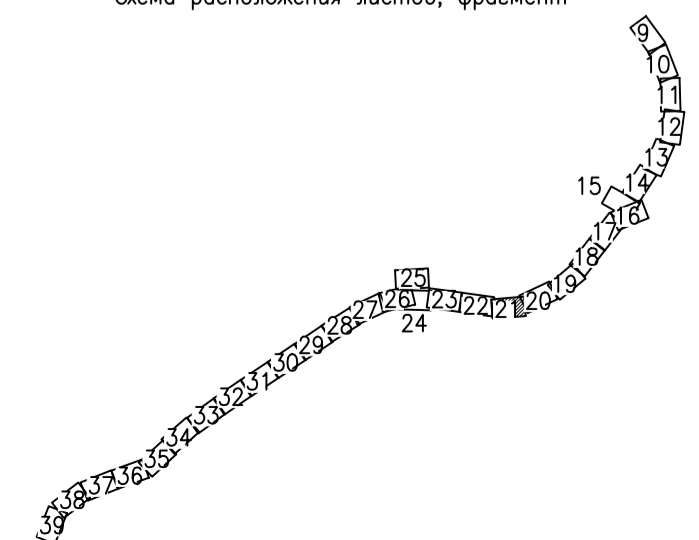
ООО "ГИП"



Листа сдвинута с листа 20

Листа сдвинута с листа 22

Схема расположения листов, фрагмент



Условные обозначения границ	
	часть земельного участка, попадающая в полосу постоянного отвода автомобильной дороги
	границы кадастровых кварталов, обозначение кадастрового квартала
	обозначение кадастрового номера земельного участка
	границы земельного участка по сведениям из ЕГРН
	границы формируемых земельных участков для размещения объекта капитального строительства федерального значения
	границы формируемых земельных участков на период реконструкции объекта капитального строительства федерального значения
	границы формируемых земельных участков для размещения перестраиваемой дорожной линии
	границы полосы отвода автомобильной дороги общего пользования федерального значения А-370 (25:00:00000:0:8)
	границы муниципальных образований сельских поселений Черногозского района Приморского края
	границы населенных пунктов
	границы формируемых земельных участков под путепровод, передаваемый ОМСУ

- Примечания:
1. План составлен по материалам изысканий, выполненных ООО "ГИП" в мае-августе 2017 г.;
  2. Система координат МСК-25, зона 2, система высот - Балтийская 1977 г.;
  3. Границы земельных участков представлены в соответствии со сведениями из ЕГРН;
  4. Список земель подлежащих резервированию и изъятию представлен в теме 3.1

ГК N10-17/ПИР-СРЗ					
Строительство и реконструкция автомобильной дороги М-60 "Усури" от Хабаровска до Владивостока. Реконструкция автомобильной дороги А-370 "Усури" Хабаровск - Владивосток км 557 - км 591, Приморский край					
Изм.	Кол.уч.	Лист	№ док.	Подпись	Дата
Разроб.	Доблетов А.Ф.				18.06.17
Проверил	Самуилин М.Р.				18.06.17
ГИП	Крулякова Н. М.				18.06.17

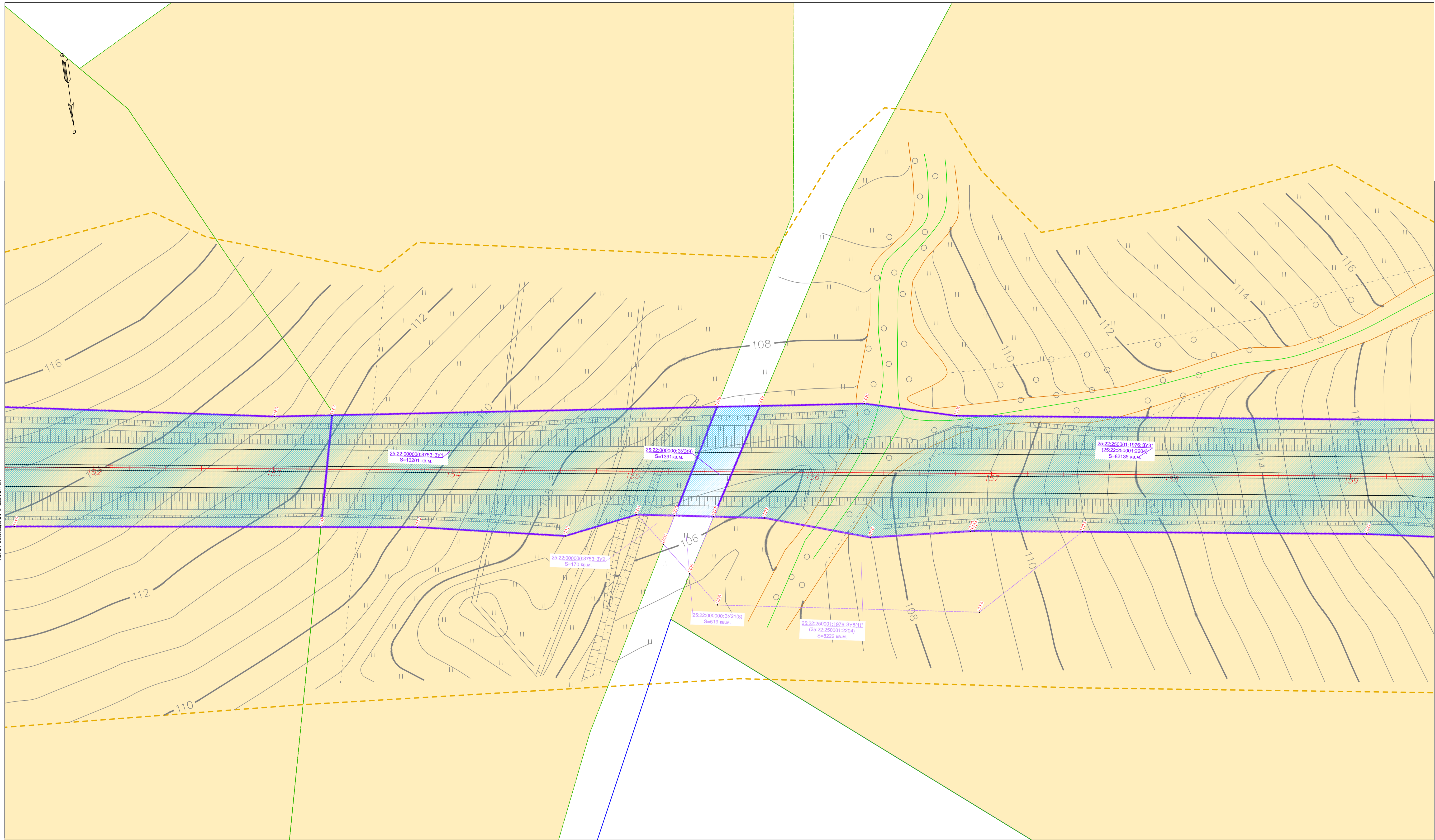
  

Схема резервирования земель, необходимых для размещения объекта капитального строительства федерального значения	Стадия	Лист	Листов
	ПД	21	48

Масштаб	1:1000
ООО "ГИП"	

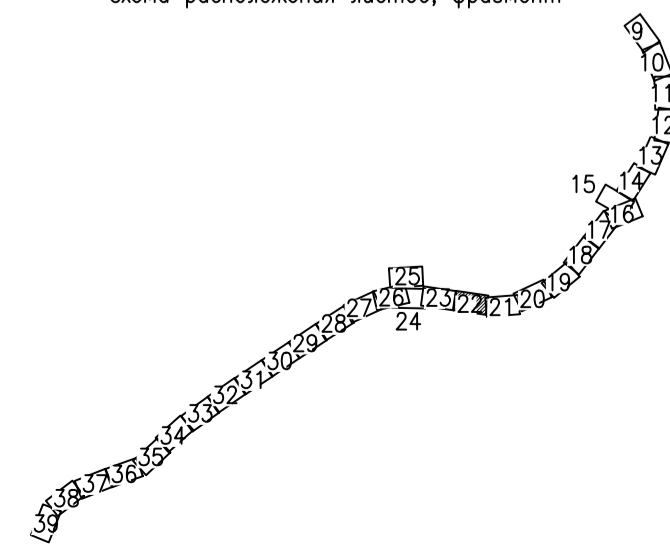




Линия обмещения с листом 21

Линия обмещения с листом 23

Схема расположения листов, фрагмент

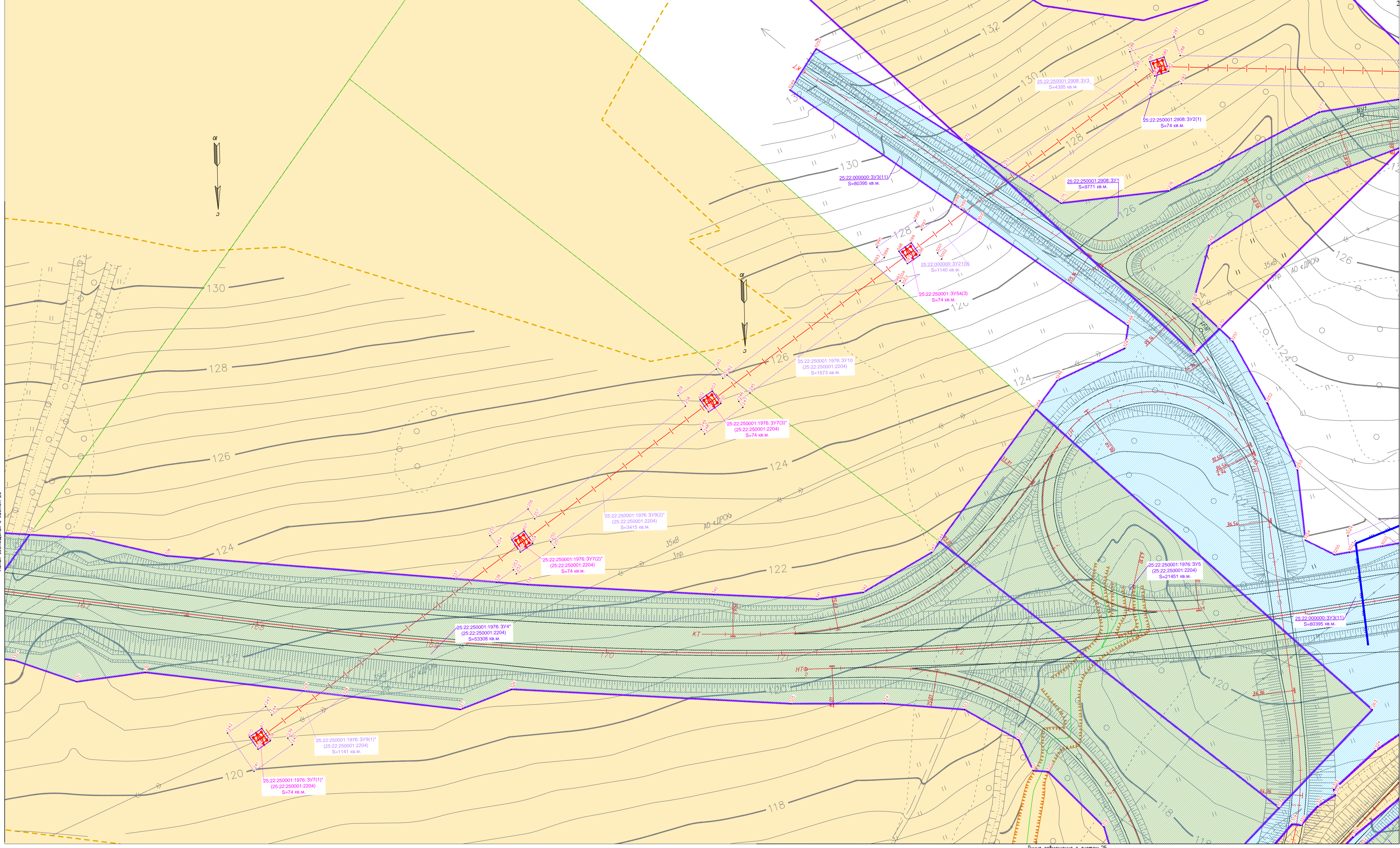


Условные обозначения границ:	
	часть земельного участка, попадающая в полосу постоянного отвода автомобильной дороги
	границы кадастровых кварталов, обозначение кадастрового квартала
	обозначение кадастрового номера земельного участка
	границы земельного участка по сведениям из ЕГРН
	границы формируемых земельных участков для размещения объекта капитального строительства федерального значения
	границы формируемых земельных участков на период реконструкции объекта капитального строительства федерального значения
	границы формируемых земельных участков для размещения перестраиваемой воздушной линии
	границы полосы отвода автомобильной дороги общего пользования федерального значения А-370 (25:00:000000:8)
	границы муниципальных образований сельских поселений Чернышевского района Приморского края
	границы населенных пунктов
	границы формируемых земельных участков под путепровод, передаваемый ОМСУ

- Применения:
1. План составлен по материалам изысканий, выполненных ООО "ГИП" в мае-августе 2017 г.;
  2. Система координат МСК-25, зона 2, система высот - Балтийская 1977 г.;
  3. Границы земельных участков представлены в соответствии со сведениями из ЕГРН;
  4. Список земель подлежащих резервированию и изъятию представлен в томе 3.1

ГК N10-17/ПИР-СРЗ					
Строительство и реконструкция автомобильной дороги М-60 "Усури" от Хабаровска до Владивостока. Реконструкция автомобильной дороги А-370 "Усури" Хабаровск - Владивосток км 557 - км 591, Приморский край					
Изм.	Кол.уч.	Лист	№ док.	Подпись	Дата
Раб.об.	Доблетов А.Ф.				18.06.17
Проверил	Самуилин М.Р.				18.06.17
ГИП	Крулякова Н. М.				18.06.17
Схема резервирования земель, неаграрно-мех. для размещения объекта капитального строительства федерального значения					
Масштаб 1:1000					
Стация	Лист	Листов			
ПД	22	48			
ООО "ГИП"					



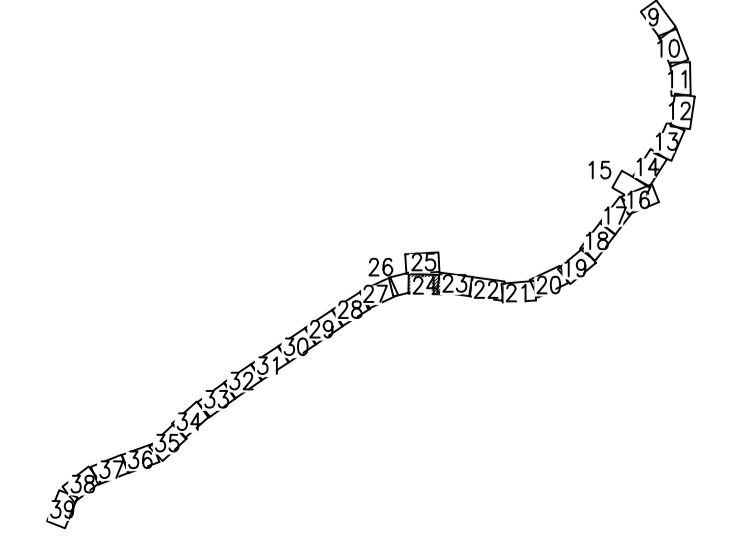


Линия соймещения с листом 23

Линия соймещения с листом 26

Линия соймещения с листом 25

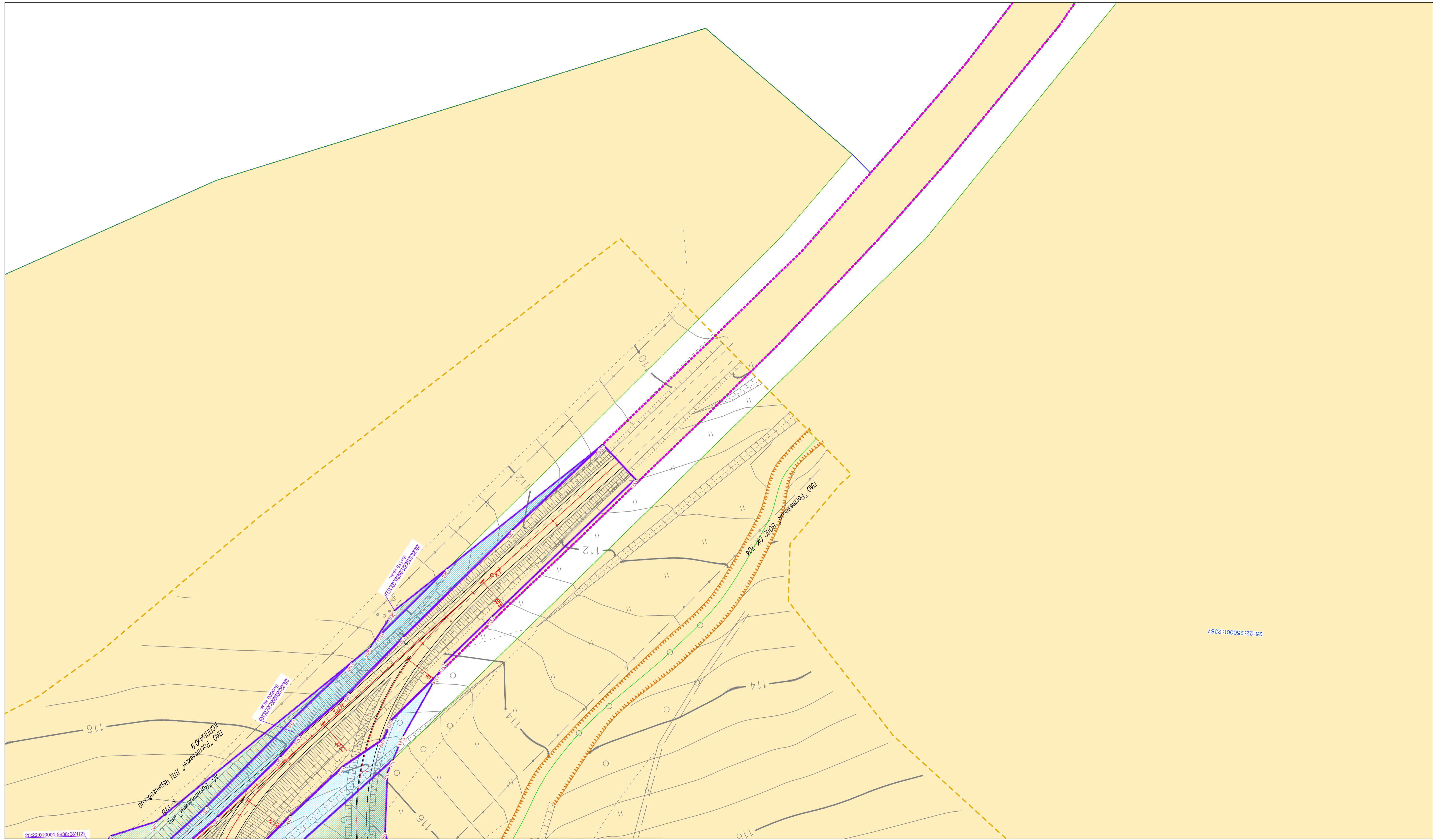
Схема расположения листов, фрагмент



Условные обозначения границ	
	часть земельного участка, попадающая в полосу постоянного отвода автомобильной дороги
	границы кадастровых кварталов, обозначение кадастрового квартала
	обозначение кадастрового номера земельного участка
	границы земельного участка по сведениям из ЕГРН
	границы формируемых земельных участков для размещения объекта капитального строительства федерального значения
	границы формируемых земельных участков на период реконструкции объекта капитального строительства федерального значения
	границы формируемых земельных участков для размещения реконструируемой федеральной линии
	границы полосы отвода автомобильной дороги общего пользования федерального значения А-370 (25:00:000000:8)
	границы муниципальных образований сельских поселений Чернышевского района Приморского края
	границы населенных пунктов
	границы формируемых земельных участков под путепровод, передаваемый ОМСУ

- Примечания:
1. План составлен по материалам изысканий, выполненных ООО "ГИП" в мае-августе 2017 г.;
  2. Система координат МСК-25, зона 2, система высот - Балтийская 1977 г.;
  3. Границы земельных участков предоставлены в соответствии со сведениями из ЕГРН;
  4. Список земель подлежащих резервированию и изъятию представлен в теме 3.1

ГК N10-17/ПИР-СРЗ					
Строительство и реконструкция автомобильной дороги М-60 "Уссури" от Хабаровска до Владивостока. Реконструкция автомобильной дороги А-370 "Уссури" Хабаровск - Владивосток км 557 - км 591, Приморский край					
Изм.	Кол.уч.	Лист	№ док.	Подпись	Дата
Рароб.		Доблестов А.Ф.			18.06.17
Проверил		Самуилин М.Р.			18.06.17
ГИП		Крулякова Н.М.			18.06.17
Схема резервирования земель, необходи-мых для размещения объекта капиталь-ного строительства федерального значе-ния					
Изд.	Лист	Листов			
ПД	24	48			
Масштаб 1:1000					
ООО "ГИП"					

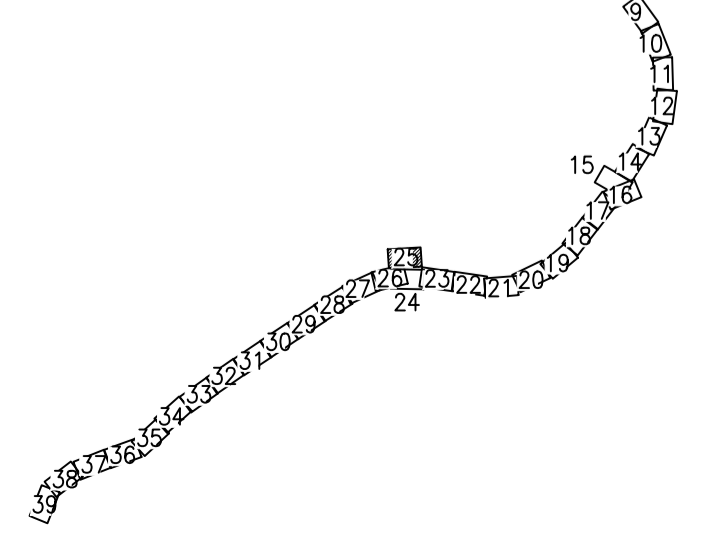


25-22:250001:2387

25-22:010001:5638:3Y1I2I

Линия соотнесения с листом 24

Схема расположения листов, фрагмент

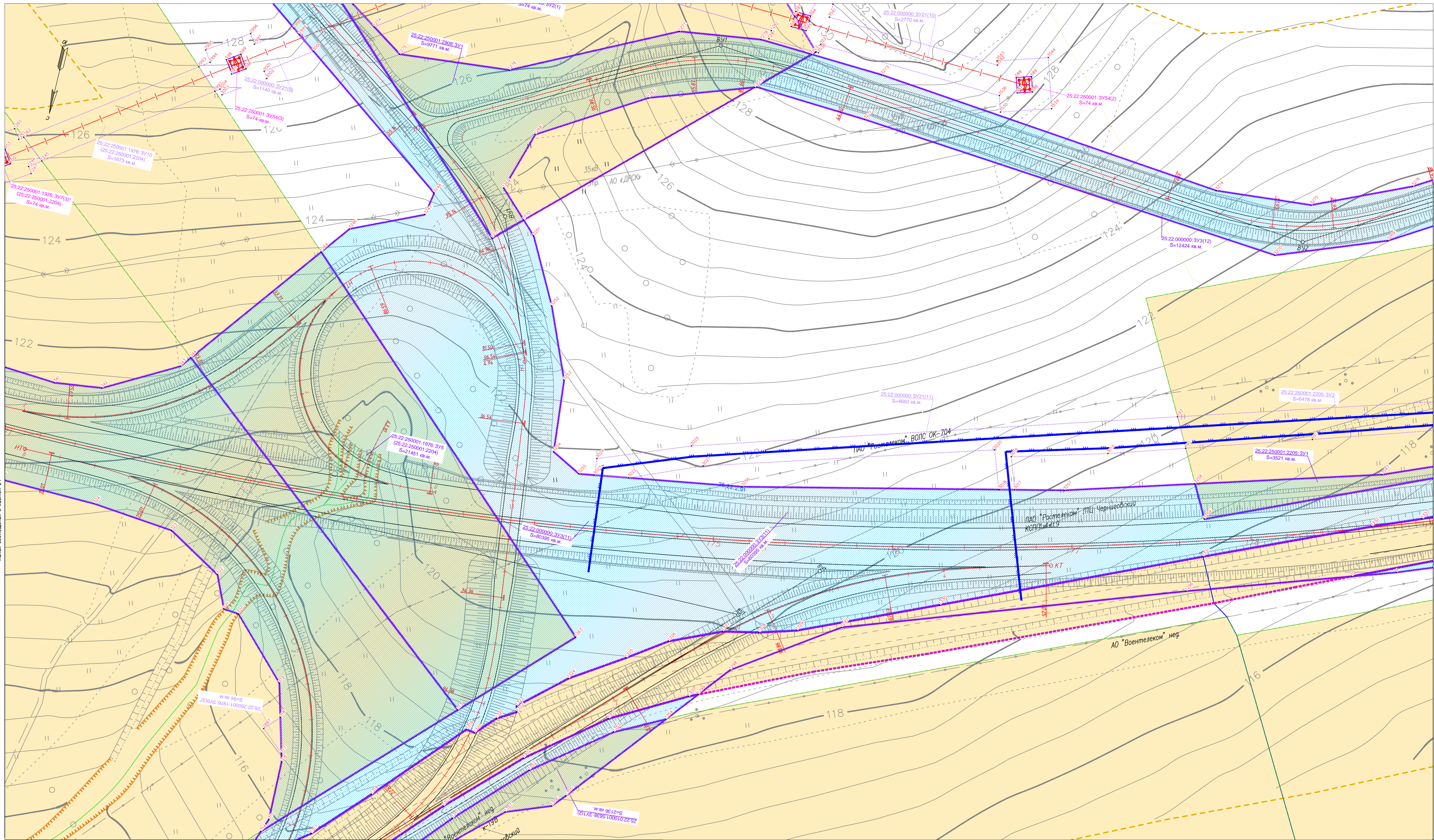


Условные обозначения границ	
	часть земельного участка, попадающая в полосу постоянного отвода автомобильной дороги
	границы кадастровых кварталов, обозначение кадастрового квартала
	обозначение кадастрового номера земельного участка
	границы земельного участка по сведениям из ЕГРН
	границы формируемых земельных участков для размещения объекта капитального строительства федерального значения
	границы формируемых земельных участков на период реконструкции объекта капитального строительства федерального значения
	границы формируемых земельных участков для размещения переустроенной/реконструированной линии
	границы полосы отвода автомобильной дороги общего пользования федерального значения А-370 (25:00:000000:8)
	границы муниципальных образований сельских поселений Черногозского района Приморского края
	границы населенных пунктов
	границы формируемых земельных участков под путепровод, переданной ОМСУ

- Примечания:
1. План составлен по материалам изысканий, выполненных ООО "ГИП" в мае-августе 2017 г.;
  2. Система координат МСК-25, зона 2, система высот - Балтийская 1977 г.;
  3. Границы земельных участков представлены в соответствии со сведениями из ЕГРН;
  4. Список земель подлежащих резервированию и изъятию представлен в томе 3.1

ГК N10-17/ПИР-СРЗ					
Строительство и реконструкция автомобильной дороги М-60 "Усури" от Хабаровска до Владивостока. Реконструкция автомобильной дороги А-370 "Усури" Хабаровск - Владивосток км 557 - км 591, Приморский край					
Изм.	Кол.уч.	Лист	№ док.	Подпись	Дата
Разроб.	Давлетбаев А.Ф.				18.06.17
Проверил	Самуилин М.Р.				18.06.17
ГИП	Крулякова Н. М.				18.06.17
Схема резервирования земель, необходи-ма для размещения объекта капиталь-ного строительства федерального значе-ния					
Масштаб 1:1000					
			Стация	Лист	Листов
			ПД	25	48
ООО "ГИП"					

Имя, И.И. Фамилия, И.И. Имя, И.И. Фамилия, И.И. Имя, И.И. Фамилия

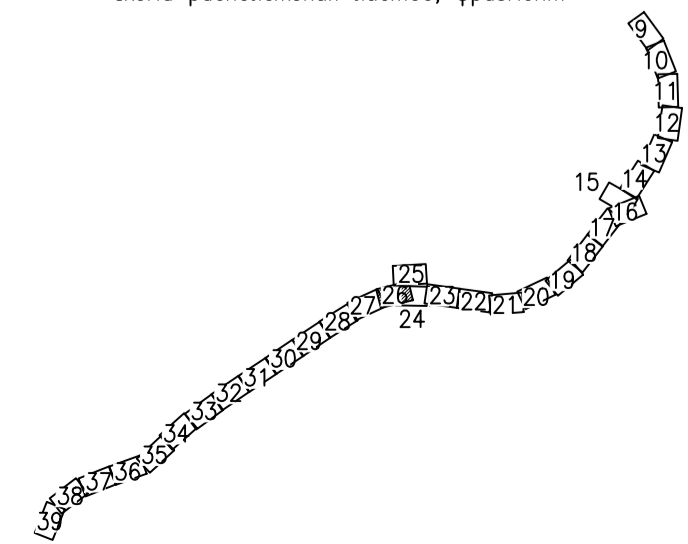


Линия соприкосновения с листом 24

Линия соприкосновения с листом 27

Линия соприкосновения с листом 25

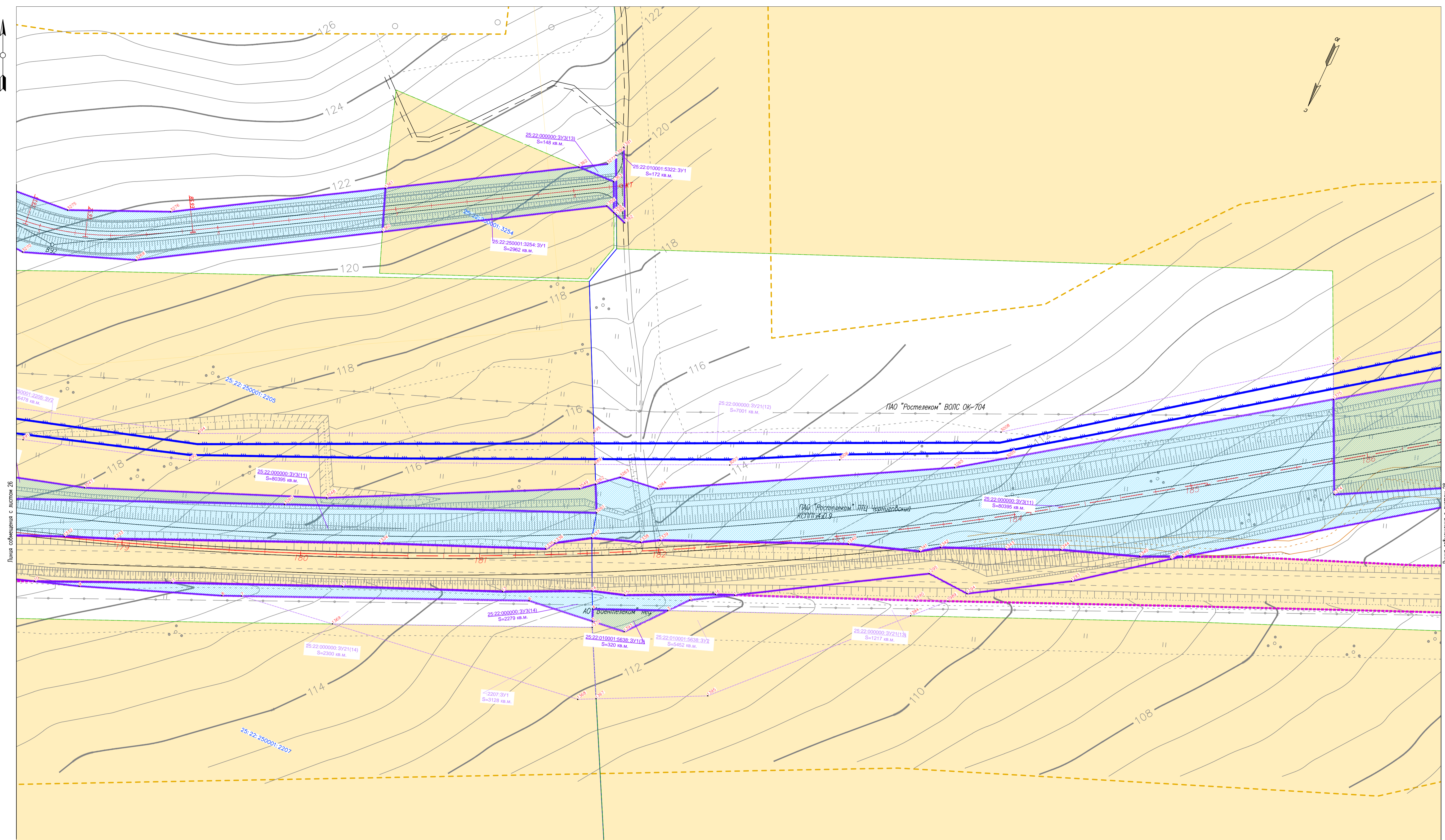
Схема расположения листов, фрагмент



Условные обозначения границ:	
	часть земельного участка, попадающая в полосу постоянного отвода автомобильной дороги
	границы кадастровых кварталов, обозначение кадастрового квартала
	обозначение кадастрового номера земельного участка
	граница земельного участка по сведениям из ЕГРН
	границы формируемых земельных участков для размещения объекта капитального строительства федерального значения
	границы формируемых земельных участков на период реконструкции объекта капитального строительства федерального значения
	границы формируемых земельных участков для размещения перестраиваемой дорожной линии
	границы полосы отвода автомобильной дороги общего пользования федерального значения А-370 (25:00:000000:8)
	границы муниципальных образований сельских поселений Черниговского района Приморского края
	границы населенных пунктов
	границы формируемых земельных участков под путепровод, передаваемый ОМСУ

- Примечания:
1. План составлен по материалам изысканий, выполненных ООО "ГИП" в мае-августе 2017 г.;
  2. Система координат МСК-25, зона 2, система высот - Балтийская 1977 г.;
  3. Границы земельных участков предоставлены в соответствии со сведениями из ЕГРН;
  4. Список земель подлежащих резервированию и изъятию представлен в томе 3.1

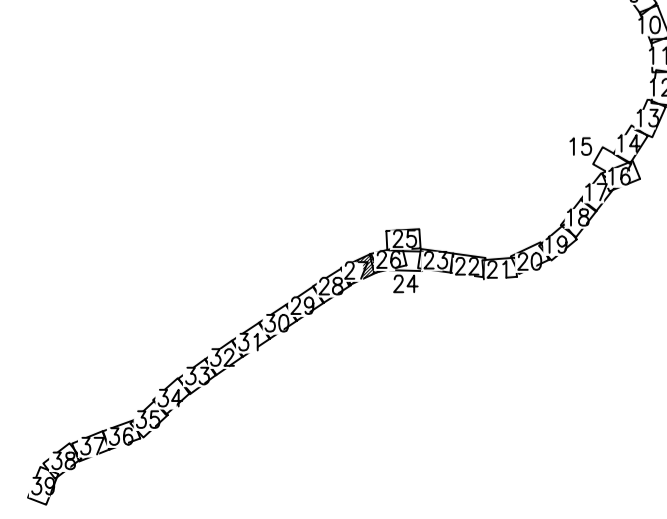
ГК N10-17/ПИР-СРЗ											
Строительство и реконструкция автомобильной дороги М-60 "Усури" от Хабаровска до Владивостока. Реконструкция автомобильной дороги А-370 "Усури" Хабаровск - Владивосток км 557 - км 591, Приморский край											
Изм.	Кол.уч.	Лист	№ док.	Подпись	Дата						
Разроб.	Добавлен	А.Ф.			18.06.17						
Проверил	Самуйлов	М.Р.			18.06.17						
ГИП	Крулякова	Н.М.			18.06.17						
<table border="1"> <tr> <td>Стация</td> <td>Лист</td> <td>Листов</td> </tr> <tr> <td>ПД</td> <td>26</td> <td>48</td> </tr> </table>						Стация	Лист	Листов	ПД	26	48
Стация	Лист	Листов									
ПД	26	48									
<table border="1"> <tr> <td>Масштаб</td> <td>1:1000</td> </tr> <tr> <td>Формат А1</td> <td>ООО "ГИП"</td> </tr> </table>						Масштаб	1:1000	Формат А1	ООО "ГИП"		
Масштаб	1:1000										
Формат А1	ООО "ГИП"										



Линия смещения с листом 26

Линия смещения с листом 28

Схема расположения листов, фрагмент



Условные обозначения границ:	
	часть земельного участка, попадающая в полосу постоянного отвода автомобильной дороги
	25:22:010000:3Y3(13) границы кадастровых кварталов, обозначение кадастрового квартала
	25:22:010001:5322:3Y1 обозначение кадастрового номера земельного участка
	25:22:010001:5322:3Y1 границы земельного участка по сведениям из ЕГРН
	11:31 границы формируемых земельных участков для размещения объекта капитального строительства федерального значения
	25:22:010001:5322:3Y1 границы формируемых земельных участков на период реконструкции объекта капитального строительства федерального значения
	25:22:010001:5322:3Y1 границы формируемых земельных участков для размещения перестроиваемой дорожной линии
	25:22:010001:5322:3Y1 границы полосы отвода автомобильной дороги общего пользования федерального значения А-370 (25:00:000000:8)
	25:22:010001:5322:3Y1 границы муниципальных образований сельских поселений Чернышевского района Приморского края
	25:22:010001:5322:3Y1 границы населенных пунктов
	25:22:010001:5322:3Y1 границы формируемых земельных участков под путепровод, передаваемый ОМСУ

- Примечания:
1. План составлен по материалам изысканий, выполненных ООО "ГИП" в мае-августе 2017 г.;
  2. Система координат МСК-25, зона 2, система высот - Балтийская 1977 г.;
  3. Границы земельных участков представлены в соответствии со сведениями из ЕГРН;
  4. Список земель подлежащих резервированию и изъятию представлен в том 3.1

ГК N10-17/ПИР-СРЗ					
Строительство и реконструкция автомобильной дороги М-60 "Уссури" от Хабаровска до Владивостока. Реконструкция автомобильной дороги А-370 "Уссури" Хабаровск - Владивосток км 557 - км 591, Приморский край					
Изм.	Кол.уч.	Лист	№ док.	Подпись	Дата
Разроб.	Доблываев А.Ф.				18.06.17
Проверил	Самуилин М.Р.				18.06.17
ГИП	Крулякова Н. М.				18.06.17

Схема резервирования земель, необходимых для размещения объекта капитального строительства федерального значения

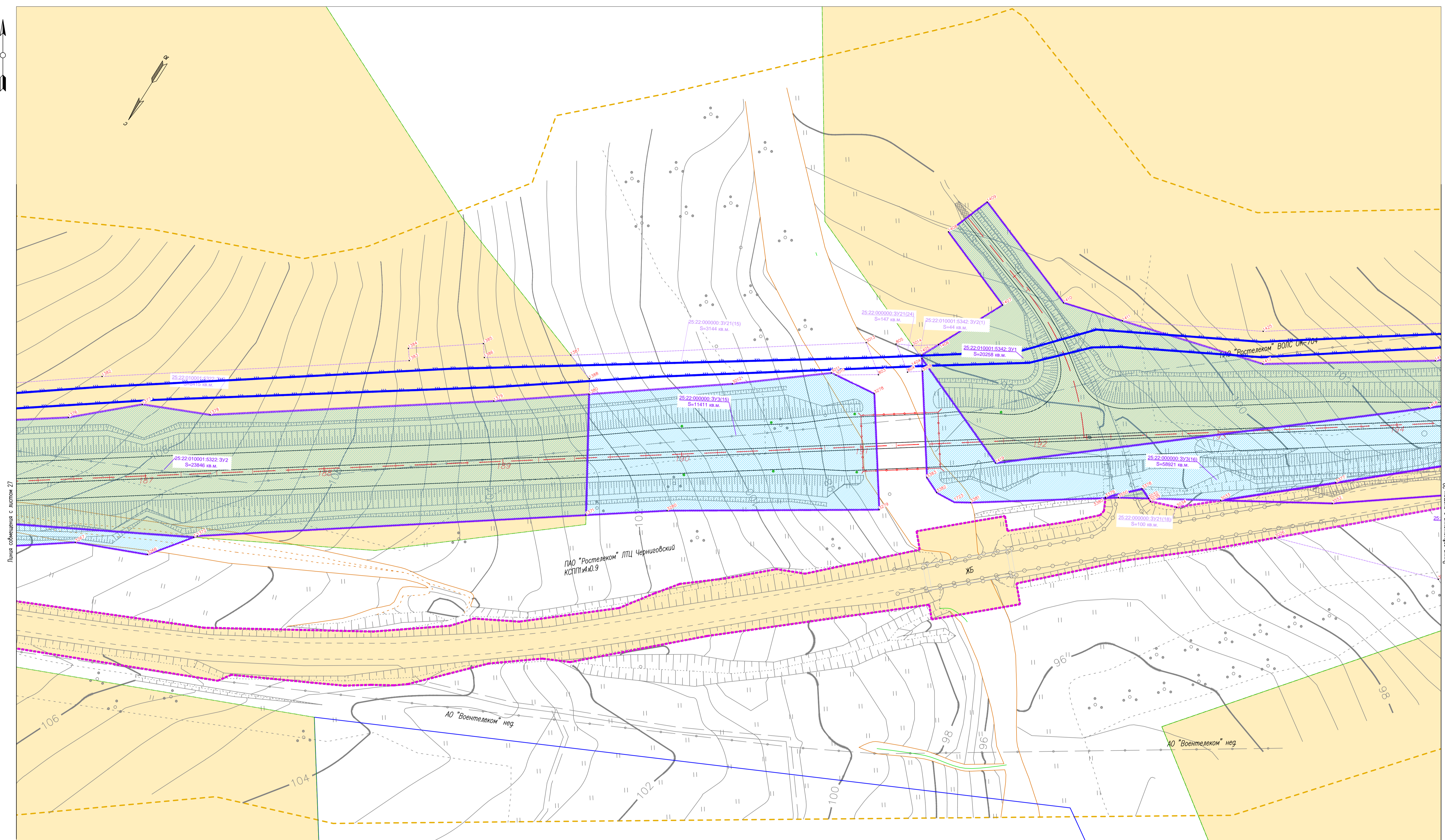
Стадия	Лист	Листов
ПД	27	48

Масштаб 1:1000

ООО "ГИП"

Формат А1

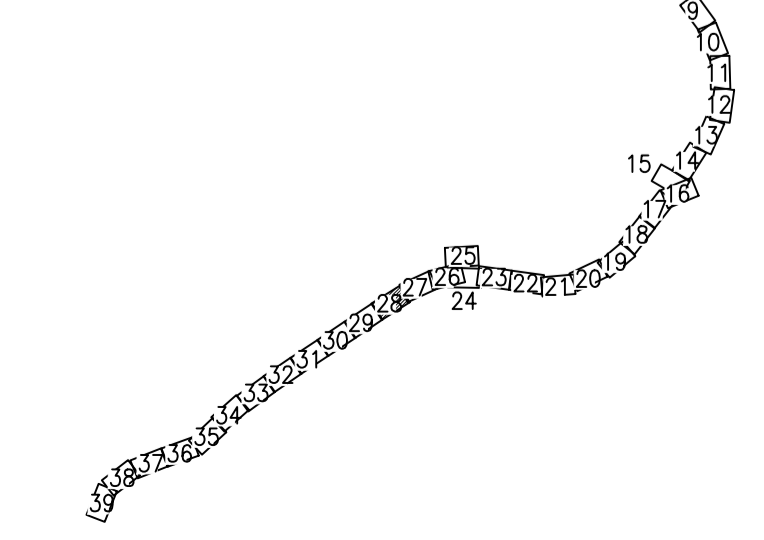
Имя, N лист, Листов и дата, Взам. инв. N



Линия со смещением с листом 27

Линия со смещением с листом 29

Схема расположения листов, фрагмент



Условные обозначения границ:	
	часть земельного участка, попадающая в полосу постоянного отвода автомобильной дороги
	границы кадастровых кварталов, обозначение кадастрового квартала
	обозначение кадастрового номера земельного участка
	границы земельного участка по сведениям из ЕГРН
	границы формируемых земельных участков для размещения объекта капитального строительства федерального значения
	границы формируемых земельных участков на период реконструкции объекта капитального строительства федерального значения
	границы формируемых земельных участков для размещения перестраиваемой дорожной линии
	границы полосы отвода автомобильной дороги общего пользования федерального значения А-370 (25:00:000000:8)
	границы муниципальных образований сельских поселений Черниговского района Приморского края
	границы населенных пунктов
	границы формируемых земельных участков под путепровод, передаваемый ОМСУ

- Применения:
1. План составлен по материалам изысканий, выполненных ООО "ГИП" в мае-августе 2017 г.;
  2. Система координат МСК-25, зона 2, система высот - Балтийская 1977 г.;
  3. Границы земельных участков предоставлены в соответствии со сведениями из ЕГРН;
  4. Список земель подлежащих резервированию и изъятию представлен в том 3.1

ГК N10-17/ПИР-СРЗ					
Строительство и реконструкция автомобильной дороги М-60 "Уссури" от Хабаровска до Владивостока. Реконструкция автомобильной дороги А-370 "Уссури" Хабаровск - Владивосток км 557 - км 591, Приморский край					
Изм.	Кол.уч.	Лист	№ док.	Подпись	Дата
Раб.об.		Добавлен А.Ф.			18.06.17
Проверил		Самуилин М.Р.			18.06.17
ГИП		Крулякова Н. М.			18.06.17

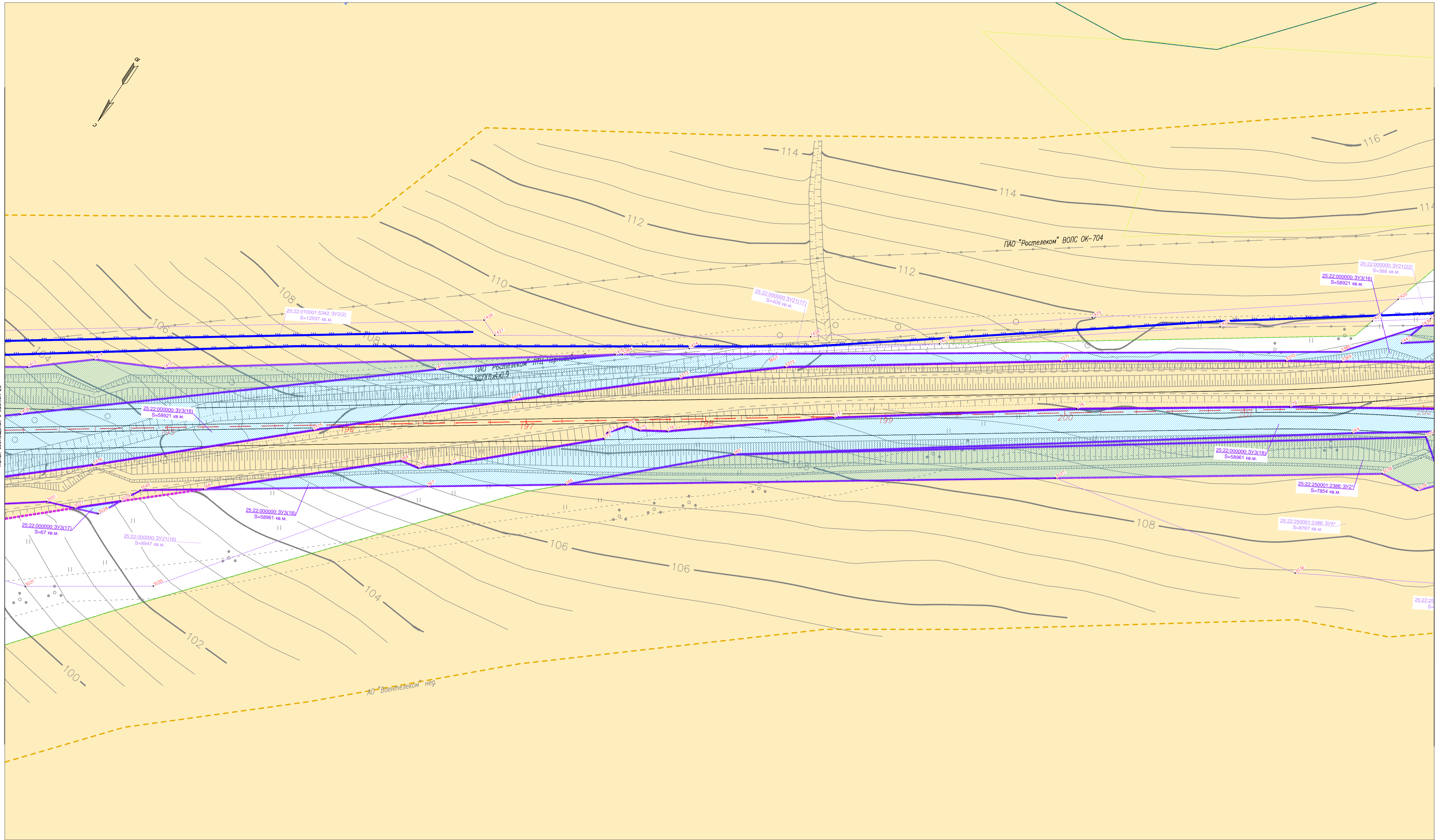
  

Схема резервирования земель, необходи-ма для размещения объекта капиталь-ного строительства федерального значе-ния	Стация	Лист	Листов
	ПД	28	48

Масштаб	1:1000
Формат А1	

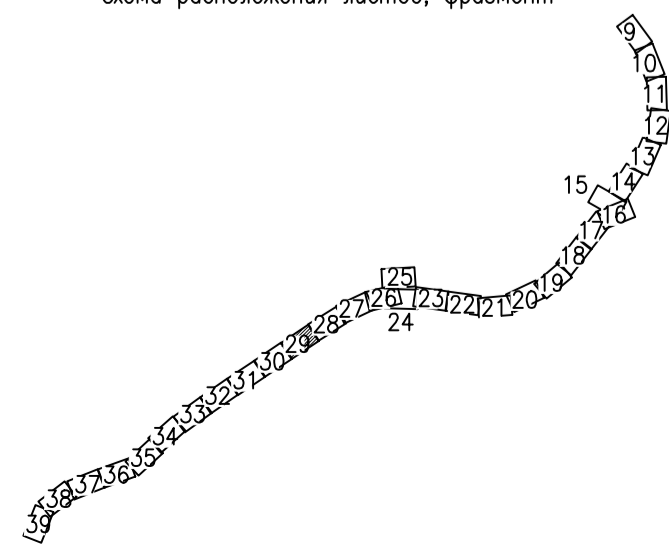
Имя, И.И. Фамилия, И.И. Имя, И.И. Фамилия, И.И. Имя, И.И. Фамилия



Линия соприкосновения с листом 28

Линия соприкосновения с листом 30

Схема расположения листов, фрагмент




Условные обозначения границ:	
	часть земельного участка, попадающая в полосу постоянного отвода автомобильной дороги
	границы кадастровых кварталов, обозначение кадастрового квартала
	обозначение кадастрового номера земельного участка
	границы земельного участка по сведениям из ЕГРН
	границы формируемых земельных участков для размещения объекта капитального строительства федерального значения
	границы формируемых земельных участков на период реконструкции объекта капитального строительства федерального значения
	границы формируемых земельных участков для размещения перестроиваемой дорожной линии
	границы полосы отвода автомобильной дороги общего пользования федерального значения А-370 (25:00:000000:8)
	границы муниципальных образований сельских поселений Чернышевского района Приморского края
	границы населенных пунктов
	границы формируемых земельных участков под путепровод, передаваемый ОМСУ

- Примечания:
1. План составлен по материалам изысканий, выполненных ООО "ГИП" в мае-августе 2017 г.;
  2. Система координат МСК-25, зона 2, система высот - Балтийская 1977 г.;
  3. Границы земельных участков представлены в соответствии со сведениями из ЕГРН;
  4. Список земель подлежащих резервированию и изъятию представлен в том 3.1

ГК N10-17/ПИР-СРЗ					
Строительство и реконструкция автомобильной дороги М-60 "Усури" от Хабаровска до Владивостока. Реконструкция автомобильной дороги А-370 "Усури" Хабаровск - Владивосток км 557 - км 591, Приморский край					
Изм.	Кол.уч.	Лист	№ док.	Подпись	Дата
Разроб.	Добеляев А.Ф.				18.06.17
Проверил	Самушкин М.Р.				18.06.17
ГИП	Крулякова Н. М.				18.06.17
Схема резервирования земель, необходи-ма для размещения объекта капитального строительства федерального значения					
Масштаб 1:1000					
Стация Лист Листов					
ПД 29 48					
ООО "ГИП"					

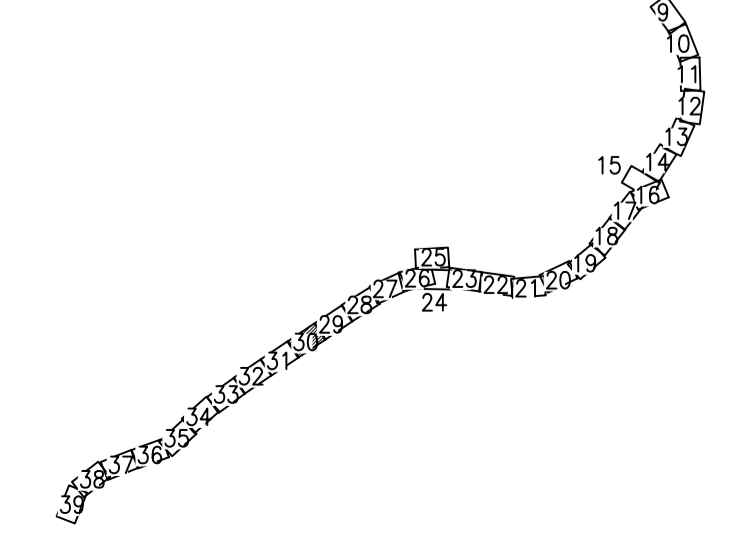




Листы объединены с листом 29

Листы объединены с листом 31

Схема расположения листов, фрагмент



Условные обозначения границ	
	часть земельного участка, попадающая в полосу постоянного отвода автомобильной дороги
	25:22:010001:138:3У2(1) границы кадастровых кварталов, обозначение кадастрового квартала
	25:22:010001:138:3У1(1) обозначение кадастрового номера земельного участка
	25:22:010001:138:3У2(1) границы земельного участка по сведениям из ЕГРН
	113(1) границы формируемых земельных участков для размещения объекта капитального строительства федерального значения
	S-3(2) границы формируемых земельных участков на период реконструкции объекта капитального строительства федерального значения
	S-3(1) границы формируемых земельных участков для размещения перестроиваемой дорожной линии
	границы полосы отвода автомобильной дороги общего пользования федерального значения А-370 (25:00:000000:8)
	границы муниципальных образований сельских поселений Черниговского района Приморского края
	границы населенных пунктов
	S-3(1) границы формируемых земельных участков под путепровод, передаваемый ОМСУ

- Примечания:
1. План составлен по материалам изысканий, выполненных ООО "ГИП" в мае-августе 2017 г.;
  2. Система координат МСК-25, зона 2, система высот - Балтийская 1977 г.;
  3. Границы земельных участков представлены в соответствии со сведениями из ЕГРН;
  4. Список земель подлежащих резервированию и изъятию представлен в том 3.1

ГК N10-17/ПИР-СРЗ					
Строительство и реконструкция автомобильной дороги М-60 "Усури" от Хабаровска до Владивостока. Реконструкция автомобильной дороги А-370 "Усури" Хабаровск - Владивосток км 557 - км 591, Приморский край					
Изм.	Кол.уч.	Лист	№ док.	Подпись	Дата
Разроб.	Давлетбаев А.Ф.				18.06.17
Проверил	Самуилин М.Р.				18.06.17
ГИП	Кружкова Н. М.				18.06.17

Схема резервирования земель, необходи-ма для размещения объекта капиталь-ного строительства федерального значе-ния	Стадия	Лист	Листов
	ПД	30	48
Масштаб 1:1000		ООО "ГИП"	