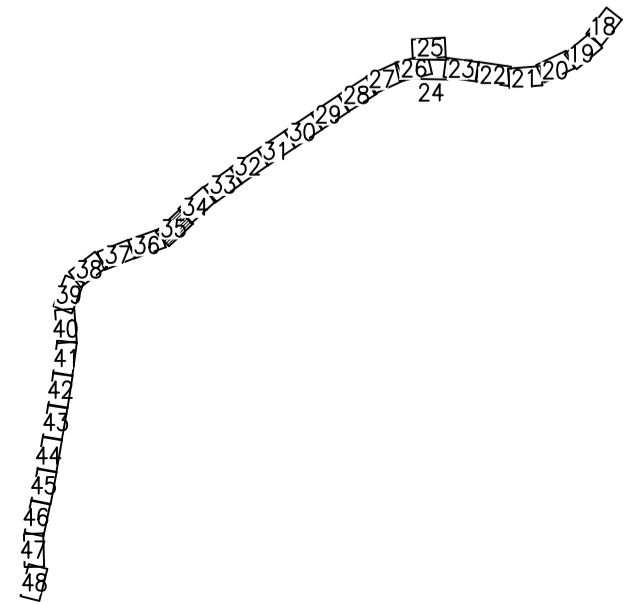


Листа объединена с листом 34

Листа объединена с листом 36

Схема расположения листов, фрагмент



**Условные обозначения границ:**

	границы зоны планируемого размещения объекта капитального строительства федерального значения
	границы территории, в отношении которой осуществляется подготовка проекта планировки территории
	границы планируемой к установлению придорожной полосы
	красные линии, утверждаемые в составе проекта планировки территории
	границы образуемых земельных участков для размещения объекта капитального строительства федерального значения
	границы образуемых земельных участков на период реконструкции объекта капитального строительства федерального значения
	границы образуемых земельных участков для размещения переустраиваемой воздушной линии
	границы образуемых земельных участков под путепровод, переустраиваемой ОМКУ
	границы полосы отвода автомобильной дороги общего пользования федерального значения А-370 (25:00:000000:8) на момент подготовки проекта межевания
	границы муниципальных образований сельских поселений Черниговского района Приморского края
	границы населенных пунктов
	границы кадастровых объектов, обозначение кадастрового квартала
	границы земельных участков, обозначение кадастрового номера
	границы земельных участков, образуемых путем раздела существующей полосы отвода автомобильной дороги и подлежащих снятию с ГКУ в результате демонтажа участков автомобильной дороги старого направления

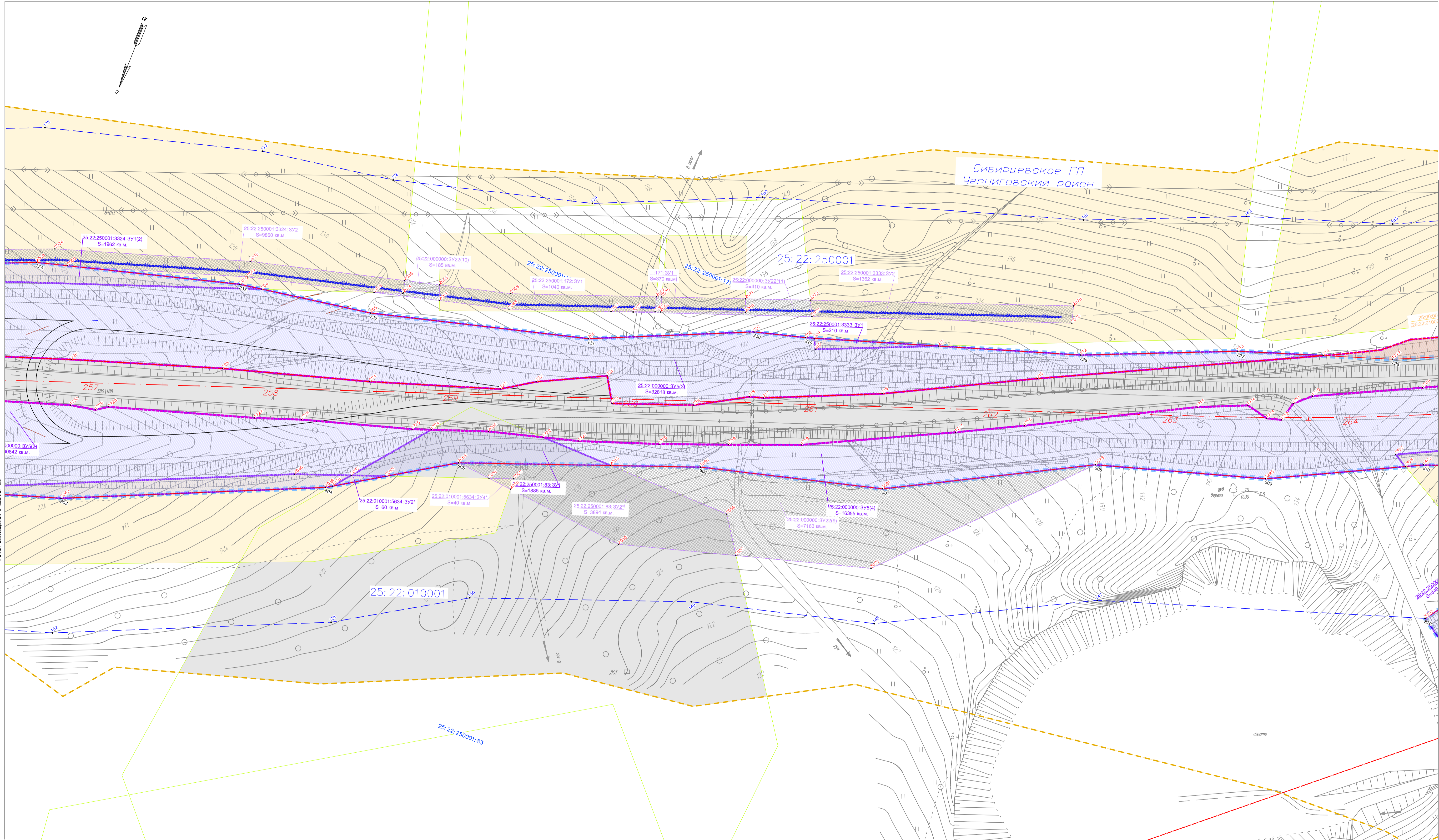
**Условные обозначения:**

	проектируемая линия ВП
	существующая линия ВП
	проектируемые мостовые переходы
	проектируемые атласы
	погрешный кабель связи существующий
	ось проектируемой трассы
	лесной квартал/лесотаксационный выдел Спасского лесничества
	границы лесотаксационных выделов Спасского лесничества
	границы береговых полос
	проектируемая линия связи

- Примечания:
1. План составлен по материалам изысканий, выполненных ООО "ГИП" в мае-августе 2017 г;
  2. Система координат МСК-25, зона 2, система высот - Балтийская 1977 г;
  3. \* - земельные участки имеющие пересечение границ смотрите в таблице 1.2 тома 3.1;
  4. Объекты археологического наследия отсутствуют;
  5. ООПТ федерального, регионального, местного значения отсутствуют;
  6. Особо ценные продуктивные сельскохозяйственные угодья отсутствуют;
  7. Действующие красные линии отсутствуют;
  8. Публичные сервитуты отсутствуют;
  9. Границы земельных участков предоставлены в соответствии со сведениями из ЕГРН;
  10. Категории образуемых земельных участков под постоянное (бессрочное) пользование будут переданы в земли промышленности...;
  11. Данный проект межевания определяет местоположение границ образуемых земельных участков. Способы их образования будут уточнены в стадии подготовки на государственной кадастровой учет.

<b>ГК N10-17/ПИР- ПМТ-04</b>				
Строительство и реконструкция автомобильной дороги М-60 "Уссури" от Хабаровска до Владивостока. Реконструкция автомобильной дороги А-370 "Уссури" Хабаровск - Владивосток км 557 - км 591, Приморский край				
Изм.	Кол.уч.	Лист	№ док.	Дата
Разроб.	Добавляев А.Ф.			18.06.17
Проверил	Самуилов М.Р.			18.06.17
ГИП	Крулякова Н. М.			18.06.17
Чертеж межевания территории				
		Стадия	Лист	Листов
		ПД	35	49
Масштаб 1:1000				
ООО "ГИП"				

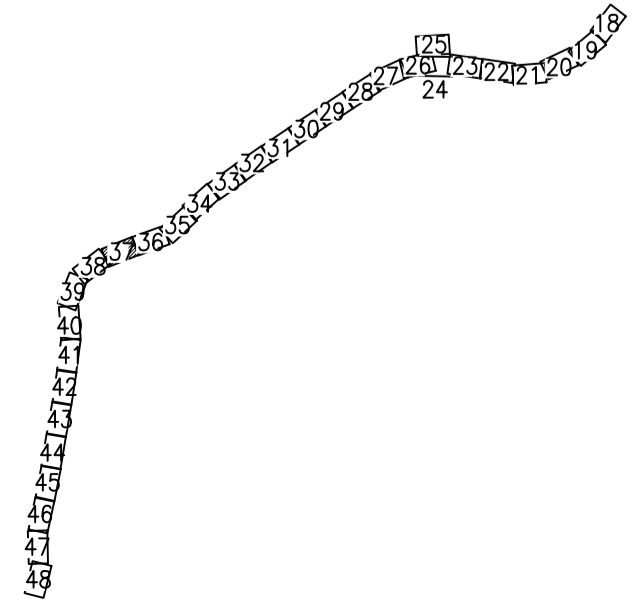




Линия сдвигания с листом 36

Линия сдвигания с листом 38

Схема расположения листов, фрагмент



**Условные обозначения границ:**

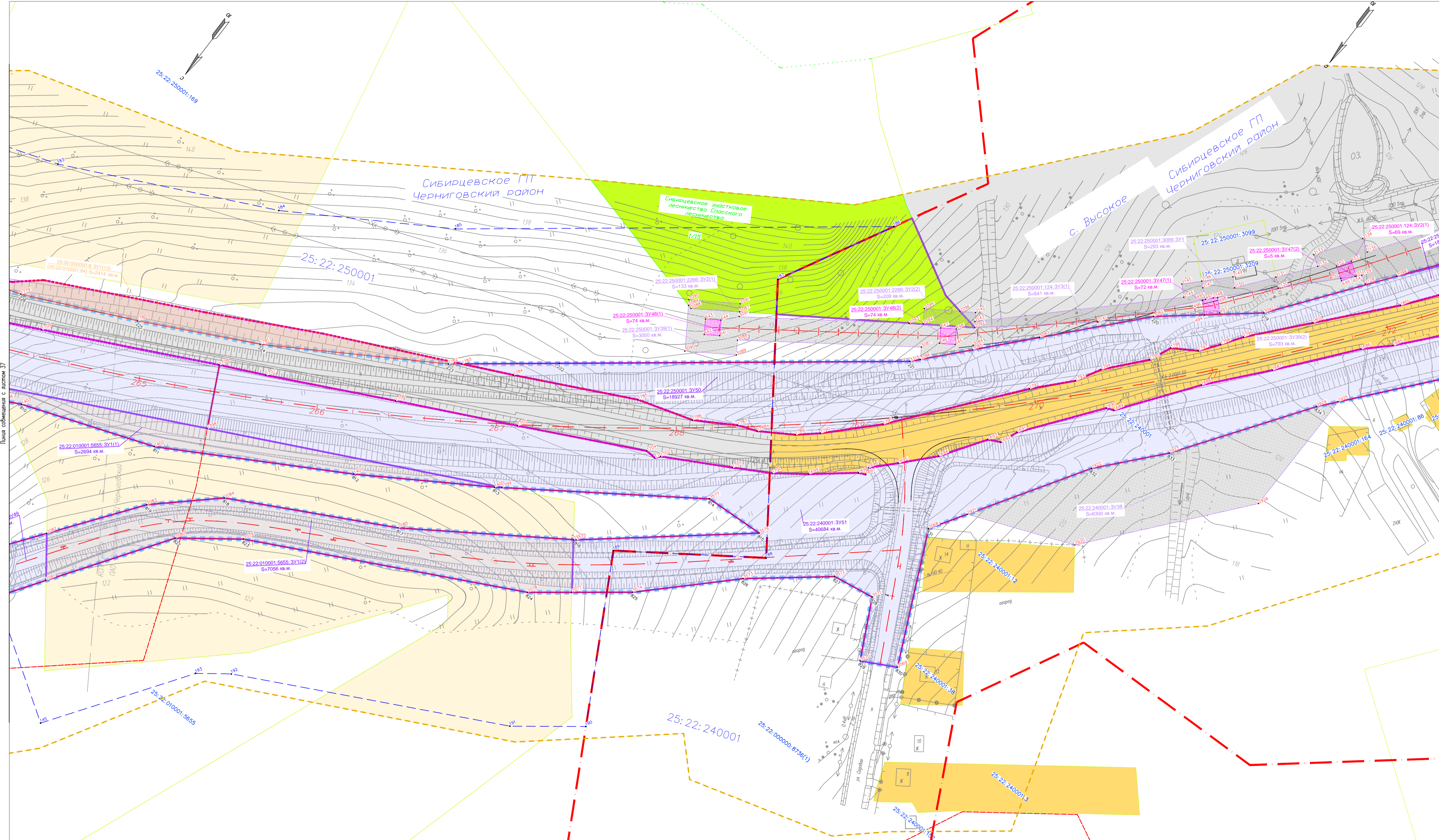
	границы зоны планируемого размещения объекта капитального строительства федерального значения
	границы территории, в отношении которой осуществляется подготовка проекта планировки территории
	границы планируемой к установлению приростной полосы
	красные линии, утверждаемые в составе проекта планировки территории
	границы образуемых земельных участков для размещения объекта капитального строительства федерального значения
	границы образуемых земельных участков на период реконструкции объекта капитального строительства федерального значения
	границы образуемых земельных участков для размещения перестраиваемой воздушной линии
	границы образуемых земельных участков под трубопровод, перерабатываемый ОМУ
	границы полосы отвода автомобильной дороги общего пользования федерального значения А-370 (25:00:000000:8) на момент подготовки проекта межевания Приморского края
	границы земельных участков, обозначение кадастрового квартала
	границы земельных участков, обозначение кадастрового номера
	границы земельных участков, образуемых путем раздела существующей полосы отвода автомобильной дороги и подлежащих снятию с ГКУ в результате демонтажа участков автомобильной дороги старого направления

**Условные обозначения:**

	проектируемая линия ВП
	существующая линия ВП
	проектируемые мостовые переходы
	проектируемые атмос. подземные кабели связи существующий
	ось проектируемой трассы
	лесной квартал/лесотаксационный выдел Спасского лесничества
	границы лесотаксационных выделов Спасского лесничества
	границы береговых полос
	проектируемая линия связи

- Примечания:
1. План составлен по материалам изысканий, выполненных ООО "ГИП" в мае-августе 2017 г;
  2. Система координат МСК-25, зона 2, система высот - Балтийская 1977 г;
  3. \* -земельные участки имеющие пересечение границ смотрите в таблице 1.2 тома 3.1;
  4. Объекты археологического наследия отсутствуют;
  5. ООП федерального, регионального, местного значения отсутствуют;
  6. Особо ценные продуктивные сельскохозяйственные угодья отсутствуют;
  7. Действующие красные линии отсутствуют;
  8. Публичные сервитуты отсутствуют;
  9. Границы земельных участков предоставлены в соответствии со сведениями из ЕФРН;
  10. Категории образуемых земельных участков под постоянное (бессрочное) пользование будут переданы в земли промышленности...;
  11. Данный проект межевания определяет местоположение границ образуемых земельных участков. Способы их образования будут уточнены в стадии постановки на государственную кадастровый учет.

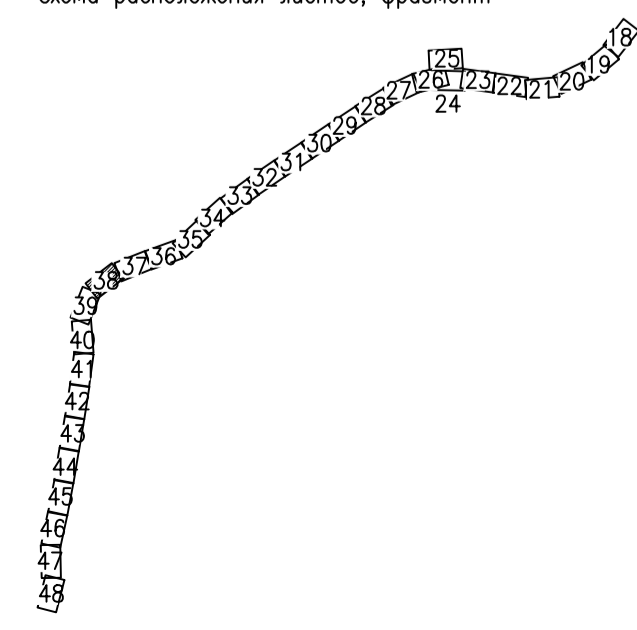
<b>ГК N10-17/ПИР- ПМТ-04</b>					
Строительство и реконструкция автомобильной дороги М-60 "Уссури" от Хабаровска до Владивостока. Реконструкция автомобильной дороги А-370 "Уссури" Хабаровск - Владивосток км 557 - км 591, Приморский край					
Изм.	Кол.уч.	Лист	№ док.	Подпись	Дата
Разроб.	Доблываев А.Ф.				18.06.17
Проверил	Самуилов М.Р.				18.06.17
ГИП	Кружикова Н. М.				18.06.17
Чертеж межевания территории					
Масштаб 1:1000					
ООО "ГИП"					
Специя	Лист	Листов			
ПД	37	49			



Листья собрания с листом 37

Листья собрания с листом 39

Схема расположения листов, фрагмент



**Условные обозначения границ:**

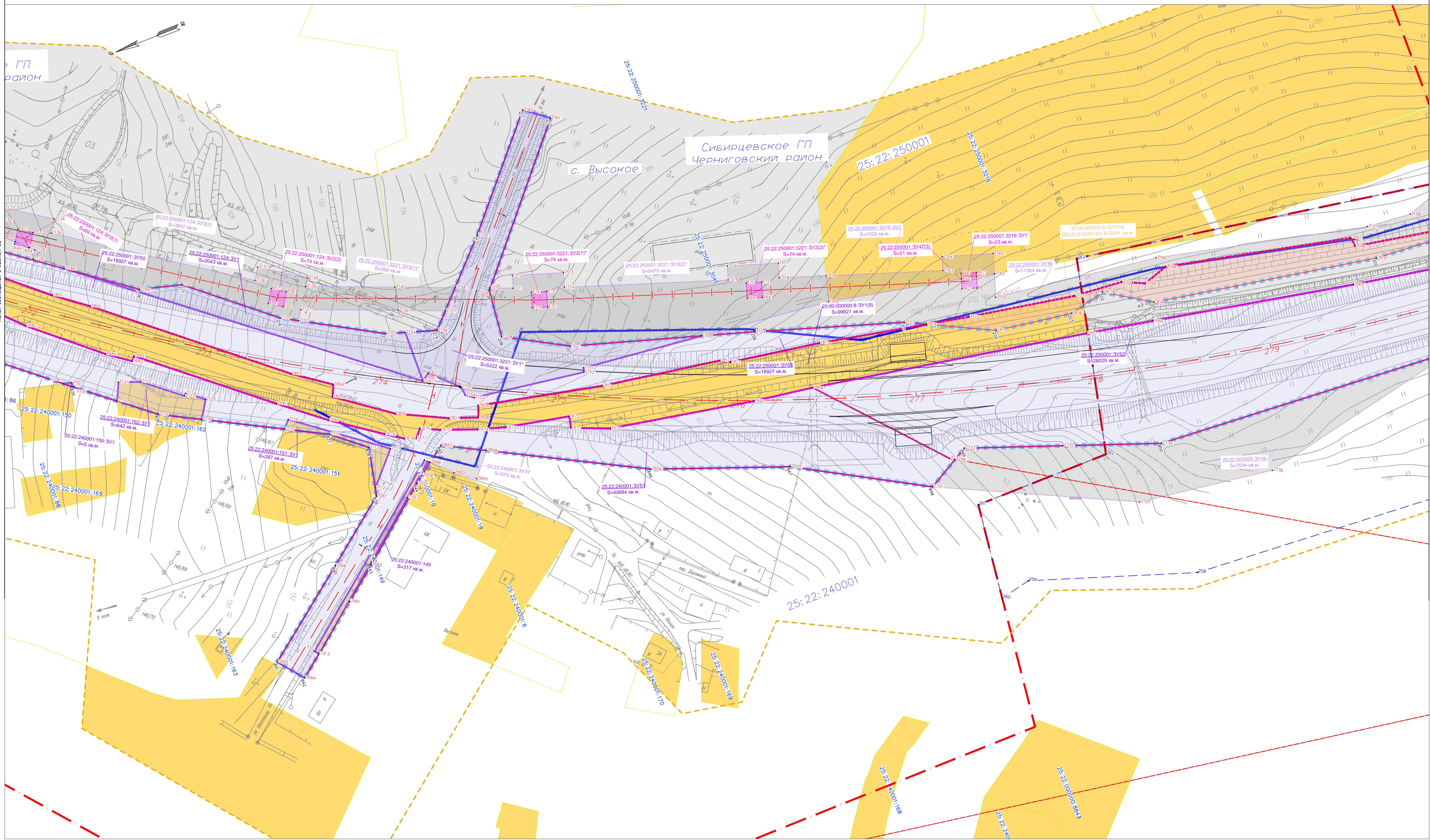
	границы зоны планируемого размещения объекта капитального строительства федерального значения
	границы территории, в отношении которой осуществляется подготовка проекта планировки территории
	границы планируемой к установлению придорожной полосы
	границы территории, утверждаемые в составе проекта планировки территории
	границы образуемых земельных участков для размещения объекта капитального строительства федерального значения
	границы образуемых земельных участков на период реконструкции объекта капитального строительства федерального значения
	границы образуемых земельных участков для размещения перестраиваемой воздушной линии
	границы образуемых земельных участков под путепровод, переработанная ОМКУ
	границы полосы отвода автомобильной дороги общего пользования федерального значения А-370 (25:00:00000:8) на момент подготовки проекта межевания
	границы муниципальных образований сельских поселений Черниговского района Приморского края
	границы изолированных пунктов
	границы кадастровых кварталов, обозначение кадастрового квартала
	границы земельных участков, обозначение кадастрового номера
	границы земельных участков, образуемых путем раздела существующей полосы отвода автомобильной дороги и подлежащих снятию с ГКУ в результате демонтажа участков автомобильной дороги старого направления

**Условные обозначения:**

	проектируемая линия ВП
	существующая линия ВП
	проектируемые мостовые переходы
	проектируемые атласы
	подземный кабель связи существующий
	ось проектируемой трассы
	лесной квартал/лесотаксационный багет Спасского лесничества
	границы лесотаксационных багетов Спасского лесничества
	границы береговых полос
	проектируемая линия связи

- Примечания:
1. План составлен по материалам изысканий, выполненных ООО "ГИП" в мае-августе 2017 г;
  2. Система координат МСК-25, зона 2, система высот - Балтийская 1977 г;
  3. Земельные участки имеющие пересечение границ смотрите в таблице 1.2 тома 3.1;
  4. Объекты археологического наследия отсутствуют;
  5. ООПТ федерального, регионального, местного значения отсутствуют;
  6. Особо ценные продуктивные сельскохозяйственные угодья отсутствуют;
  7. Действующие красные линии отсутствуют;
  8. Публичные сервитуты отсутствуют;
  9. Границы земельных участков предоставлены в соответствии со сведениями из ЕФРН;
  10. Категории образуемых земельных участков под постоянное (бессрочное) пользование будут перефени в земли промышленности...
  11. Данный проект межевания определяет местоположение границ образуемых земельных участков. Способы их образования будут уточнены в стадии постановки на государственную кадастровую учет.

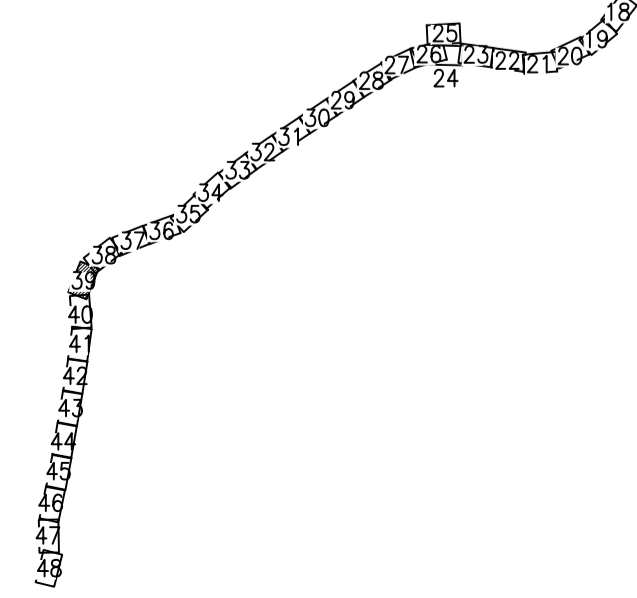
<b>ГК N10-17/ПИР- ПМТ-04</b>					
Строительство и реконструкция автомобильной дороги М-60 "Уссури" от Хабаровска до Владивостока. Реконструкция автомобильной дороги А-370 "Уссури" Хабаровск - Владивосток км 557 - км 591, Приморский край					
Изм.	Кол.уч.	Лист	№ док.	Подпись	Дата
Разр.		Добавлен	А.Ф.		18.06.17
Проверил		Самуилин	М.Р.		18.06.17
ГИП		Кружкова	Н. М.		18.06.17
Чертеж межевания территории					
		Стадия	Лист	Листов	
		ПД	38	49	
Масштаб 1:1000					
ООО "ГИП"					



Линия соприкосновения с листом 38

Линия соприкосновения с листом 40

Схема расположения листов, фрагмент



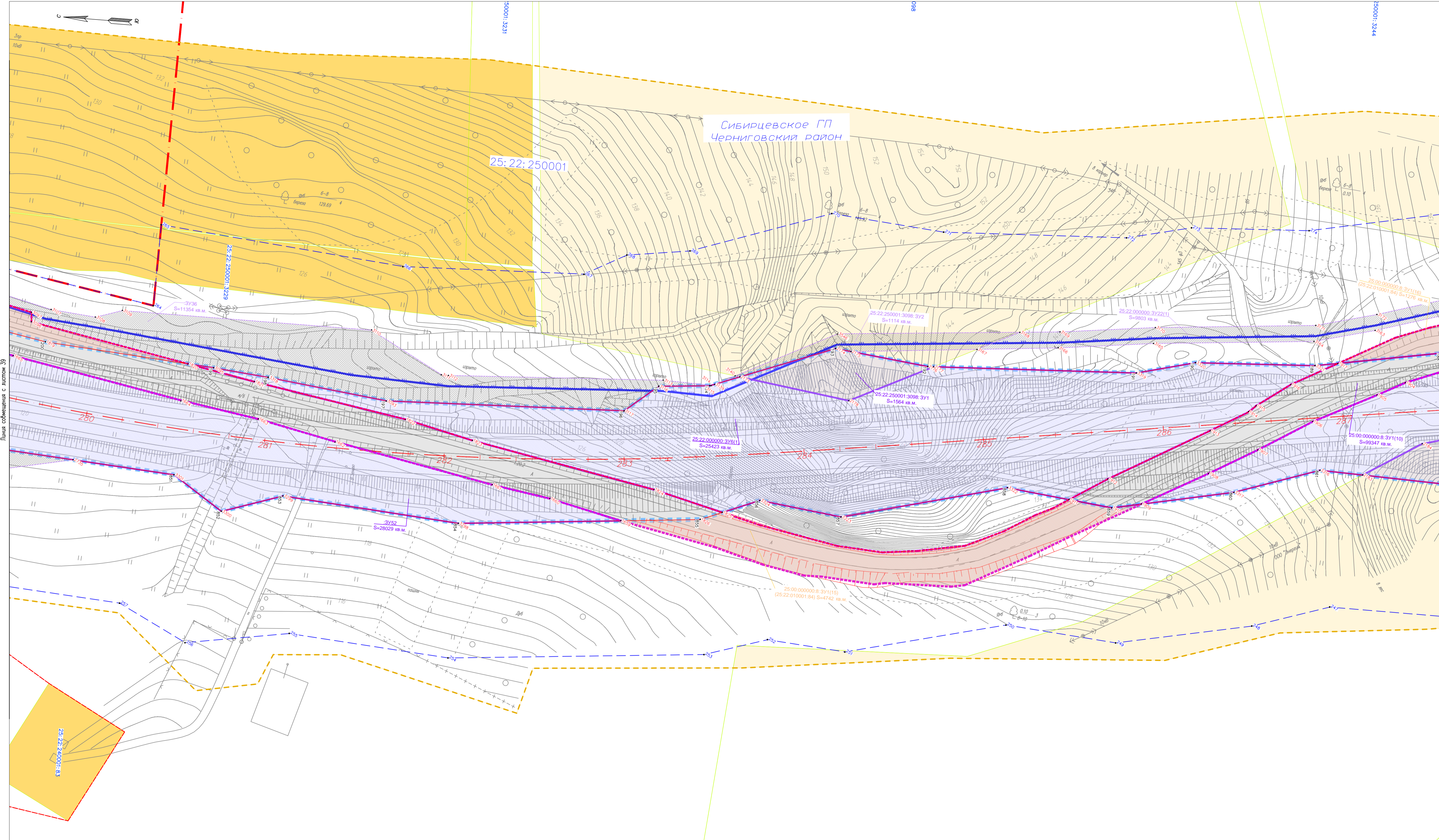
**Условные обозначения границ:**

	границы зоны планируемого размещения объекта капитального строительства федерального значения
	границы территории, в отношении которой осуществляется подготовка проекта планировки территории
	границы территории, в отношении которой осуществляется подготовка проекта планировки территории
	границы планируемой к установлению придорожной полосы
	границы территории, утверждаемые в составе проекта планировки территории
	границы образуемых земельных участков для размещения объекта капитального строительства федерального значения
	границы образуемых земельных участков на период реконструкции объекта капитального строительства федерального значения
	границы образуемых земельных участков для размещения переустраиваемой воздушной линии
	границы образуемых земельных участков под трубопровод, переустраиваемый ОМКУ
	границы полосы отвода автомобильной дороги общего пользования федерального значения А-370 (25:00:000000:8) на момент подготовки проекта межевания Приморского края
	границы муниципальных образований сельских поселений Черниговского района Приморского края
	границы населенных пунктов
	границы кадастровых кварталов, обозначение кадастрового квартала
	границы земельных участков, обозначение кадастрового номера
	границы земельных участков, образуемых путем раздела существующей полосы отвода автомобильной дороги и подлежащих снятию с ГКУ в результате демонтажа участков автомобильной дороги старого направления

	лабораторные точки границ устанавливаемой придорожной полосы
	лабораторные точки границ красной линии, утвержденных в составе проекта планировки территории
<b>Условные обозначения категории земель:</b>	
	земли промышленности...
	земли лесного фонда
	земли сельскохозяйственного назначения
	земли населенных пунктов
<b>Условные обозначения:</b>	
	проектируемая линия ВП
	существующая линия ВП
	проектируемые мостовые переходы
	проектируемые атласы
	подземный кабель связи существующий
	оси проектируемой трассы
	лесной квартал/лесотаксационный багет Спасского лесничества
	границы лесотаксационных багетов Спасского лесничества
	границы береговых полос
	проектируемая линия связи

- Примечания:
1. План составлен по материалам изысканий, выполненных ООО "ГИП" в мае-августе 2017 г;
  2. Система координат МСК-25, зона 2, система высот - Балтийская 1977 г;
  3. Земельные участки имеющие пересечение границ смотрите в таблице 1.2 тома 3.1;
  4. Объекты археологического наследия отсутствуют;
  5. ООП федерального, регионального, местного значения отсутствуют;
  6. Особо ценные продуктивные сельскохозяйственные угодья отсутствуют;
  7. Действующие красные линии отсутствуют;
  8. Публичные сервитуты отсутствуют;
  9. Границы земельных участков предоставлены в соответствии со сведениями из ЕФРП;
  10. Категории образуемых земельных участков под постоянное (бессрочное) пользование будут переданы в земли промышленности...
  11. Данный проект межевания определяет местоположение границ образуемых земельных участков. Способы их образования будут уточнены в стадии подготовки на государственной кадастровой учет.

<b>ГК N10-17/ПИР- ПМТ-04</b>					
Строительство и реконструкция автомобильной дороги М-60 "Уссури" от Хабаровска до Владивостока. Реконструкция автомобильной дороги А-370 "Уссури" Хабаровск - Владивосток км 557 - км 591, Приморский край					
Изм.	Кол.уч.	Лист	№ док.	Подпись	Дата
Разроб.	Добавляев А.Ф.				18.06.17
Проверил	Самуилов М.Р.				18.06.17
ГИП	Крулякова Н.М.				18.06.17
Чертеж межевания территории					
Масштаб 1:1000		Страница ПД	Лист 39	Листов 49	
ООО "ГИП"					



Листа собирана с листом 39

Листа собирана с листом 41

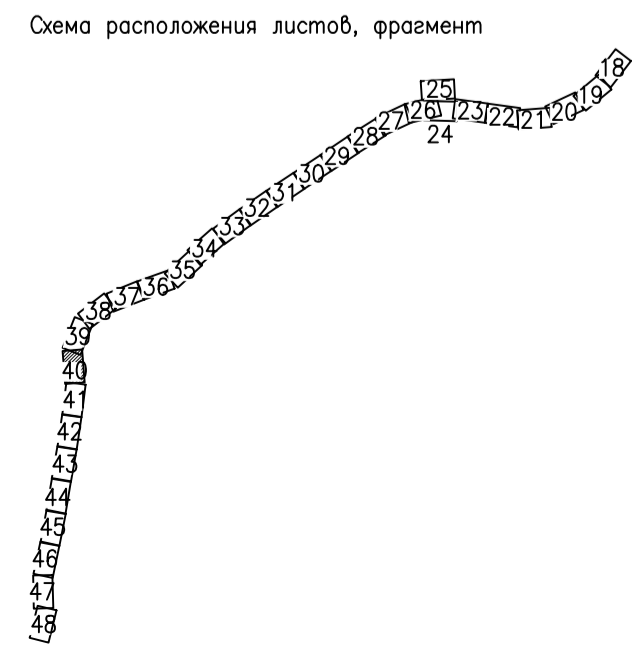


Схема расположения листов, фрагмент

**Условные обозначения границ:**

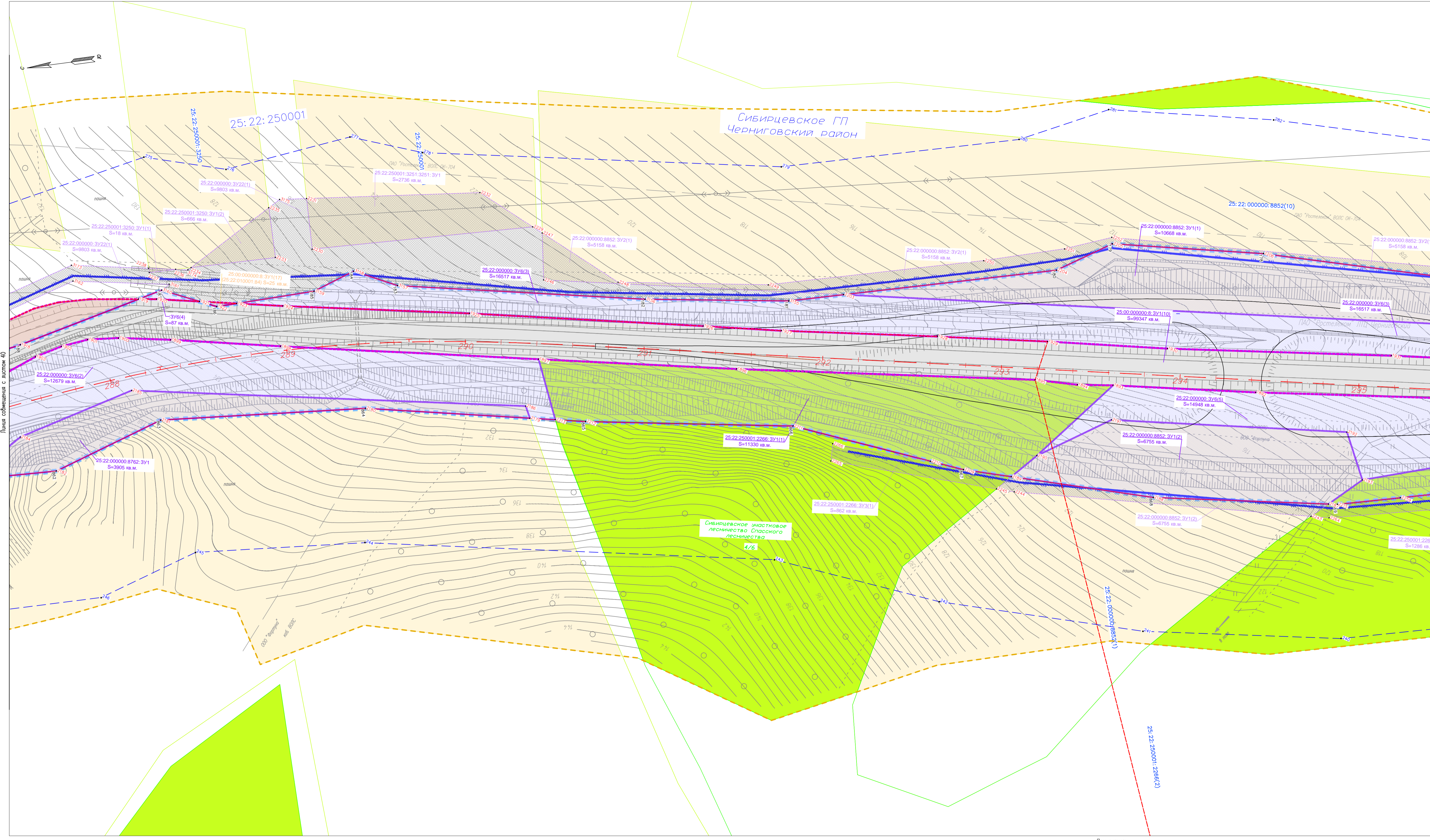
	граница зоны планируемого размещения объекта капитального строительства федерального значения
	граница территории, в отношении которой осуществляется подготовка проекта планировки территории
	граница территории, в отношении которой осуществляется подготовка проекта планировки территории
	граница планируемой к установлению придорожной полосы
	красные линии, утверждаемые в составе проекта планировки территории
	граница образуемых земельных участков для размещения объекта капитального строительства федерального значения
	граница образуемых земельных участков на период реконструкции объекта капитального строительства федерального значения
	граница образуемых земельных участков для размещения перестраиваемой воздушной линии
	граница образуемых земельных участков под трубопровод, перестраиваемый ОМУ
	граница полосы отвода автомобильной дороги общего пользования федерального значения А-370 (25:00:000000:8) на момент подготовки проекта межевания
	граница муниципальных образований сельских поселений Черниговского района Приморского края
	граница населенных пунктов
	граница кадастровых кварталов, обозначение кадастрового квартала
	граница земельных участков, обозначение кадастрового номера
	граница земельных участков, образуемых путем раздела существующей полосы отвода автомобильной дороги и подлежащих снятию с ГКУ в результате демонтажа участков автомобильной дороги старого направления

**Условные обозначения:**

	проектируемая линия ВП
	существующая линия ВП
	проектируемые мостовые переходы
	проектируемые атласы
	поперечный кабель связи существующий
	ось проектируемой трассы
	лесной хвост/лесотаксационный выдел Спасского лесничества
	границы лесотаксационных выделов Спасского лесничества
	границы береговых полос
	проектируемая линия связи

- Применения:
1. План составлен по материалам изысканий, выполненных ООО "ГИП" в мае-августе 2017 г;
  2. Система координат МСК-25, зона 2, система высот - Балтийская 1977 г;
  3. Земельные участки имеющие пересечение границ смотрите в таблице 1.2 тома 3.1;
  4. Объекты археологического наследия отсутствуют;
  5. ООП федерального, регионального, местного значения отсутствуют;
  6. Особо ценные продуктивные сельскохозяйственные угодья отсутствуют;
  7. Действующие красные линии отсутствуют;
  8. Публичные сервитуты отсутствуют;
  9. Границы земельных участков предоставлены в соответствии со сведениями из ЕГРН;
  10. Категории образуемых земельных участков под постоянное (бессрочное) пользование будут переданы в земли промышленности...
  11. Данная проект межевания определяет местоположение границ образуемых земельных участков. Способы их образования будут уточнены в стадии постановки на государственную кадастровый учет.

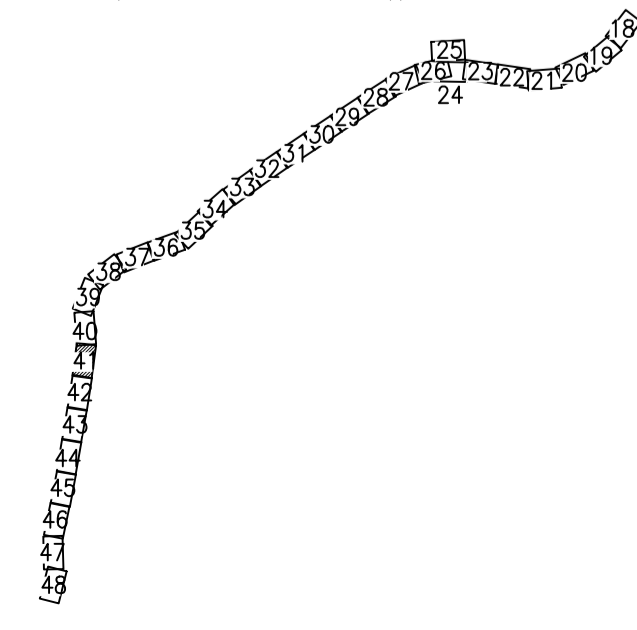
<b>ГК N10-17/ПИР- ПМТ-04</b>					
Строительство и реконструкция автомобильной дороги М-60 "Усури" от Хабаровска до Владивостока. Реконструкция автомобильной дороги А-370 "Усури" Хабаровск - Владивосток км 557 - км 591, Приморский край					
Изм.	Кол.уч.	Лист	№ док.	Подпись	Дата
Разроб.		Добавлен	А.Ф.		18.06.17
Проверил		Самуилин	М.Р.		18.06.17
ГИП		Кружкова	Н. М.		18.06.17
Чертеж межевания территории					
Масштаб 1:1000			Стадия	Лист	Листов
			ПД	40	49
ООО "ГИП"					



Листья собрания с листом 40

Листья собрания с листом 42

Схема расположения листов, фрагмент



**Условные обозначения границ:**

	границы зоны планируемого размещения объекта капитального строительства федерального значения
	границы территории, в отношении которой осуществляется подготовка проекта планировки территории
	границы планируемой к установлению придорожной полосы
	красные линии, утверждаемые в составе проекта планировки территории
	границы образуемых земельных участков для размещения объекта капитального строительства федерального значения
	границы образуемых земельных участков на период реконструкции объекта капитального строительства федерального значения
	границы образуемых земельных участков для размещения перестраиваемой воздушной линии
	границы образуемых земельных участков под трубопровод, передаваемый ОМГУ
	границы полосы отвода автомобильной дороги общего пользования федерального значения А-370 (25:00:000000.8) на момент подготовки проекта межевания Приморского края
	границы муниципальных образований сельских поселений Черниговского района Приморского края
	границы населенных пунктов
	границы кадастровых объектов, обозначение кадастрового квартала
	границы земельных участков, обозначение кадастрового номера
	границы земельных участков, образуемых путем раздела существующей полосы отвода автомобильной дороги и подлежащих снятию с ГКУ в результате демонтажа участков автомобильной дороги старого направления

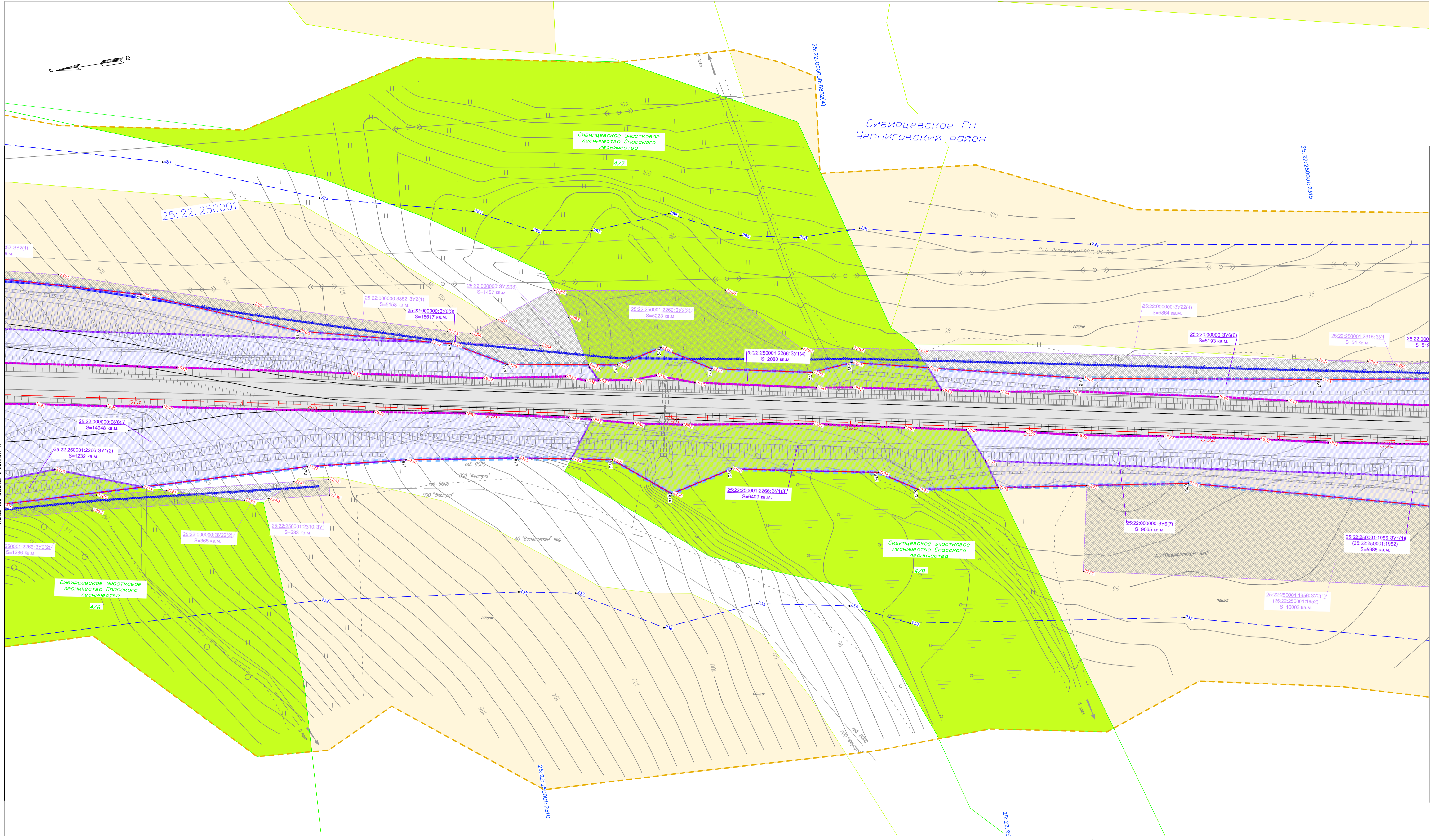
**Условные обозначения:**

	проектируемая линия ВП
	существующая линия ВП
	проектируемые мостовые переходы
	проектируемые атласы
	пограничная кабель связи существующий
	ось проектируемой трассы
	лесной инвентаризационный багет Спасского лесничества
	границы лесотаксационных выделов Спасского лесничества
	границы береговых полос
	проектируемая линия связи

- Примечания:
1. План составлен по материалам изысканий, выполненных ООО "ГИП" в мае-августе 2017 г;
  2. Система координат МСК-25, зона 2, система высот - Балтийская 1977 г;
  3. -земельные участки имеющие пересечение границ смотрите в таблице 1.2 тома 3.1;
  4. Объекты археологического наследия отсутствуют;
  5. ООП федерального, регионального, местного значения отсутствуют;
  6. Особо ценные продуктивные сельскохозяйственные угодья отсутствуют;
  7. Действующие красные линии отсутствуют;
  8. Публичные сервитуты отсутствуют;
  9. Границы земельных участков предоставлены в соответствии со сведениями из ЕГРН;
  10. Категории образуемых земельных участков под постоянное (бессрочное) пользование будут переданы в земли промышленности...
  11. Данный проект межевания определяет местоположение границ образуемых земельных участков. Способы их образования будут уточнены в стадии подготовки на государственной кадастровой учет.

<b>ГК N10-17/ПИР- ПМТ-04</b>				
Строительство и реконструкция автомобильной дороги М-60 "Уссури" от Хабаровска до Владивостока. Реконструкция автомобильной дороги А-370 "Уссури" Хабаровск - Владивосток км 557 - км 591, Приморский край				
Изм.	Кол.уч.	Лист	№ док.	Дата
Разроб.	Добавляев А.Ф.			18.06.17
Проверил	Самуилин М.Р.			18.06.17
ГИП	Кружкова Н.М.			18.06.17
Стадия		Лист	Листов	
Чертеж межевания территории		ПД	41	49
Масштаб 1:1000				
ООО "ГИП"				

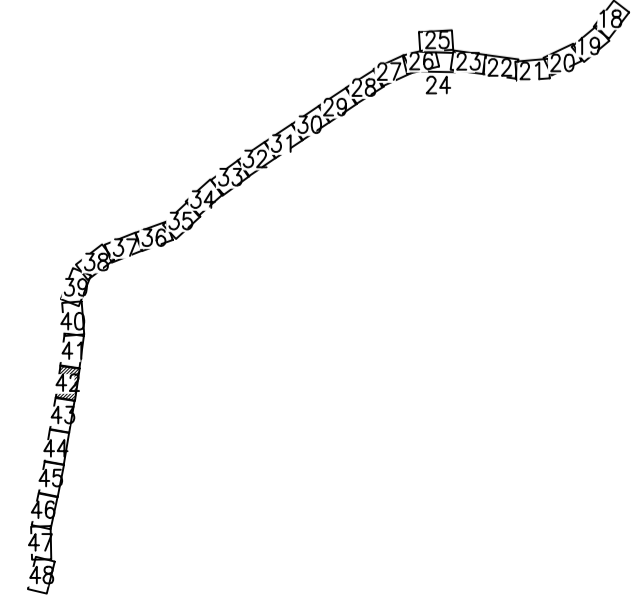




Листа объединена с листом 41

Листа объединена с листом 43

Схема расположения листов, фрагмент



**Условные обозначения границ:**

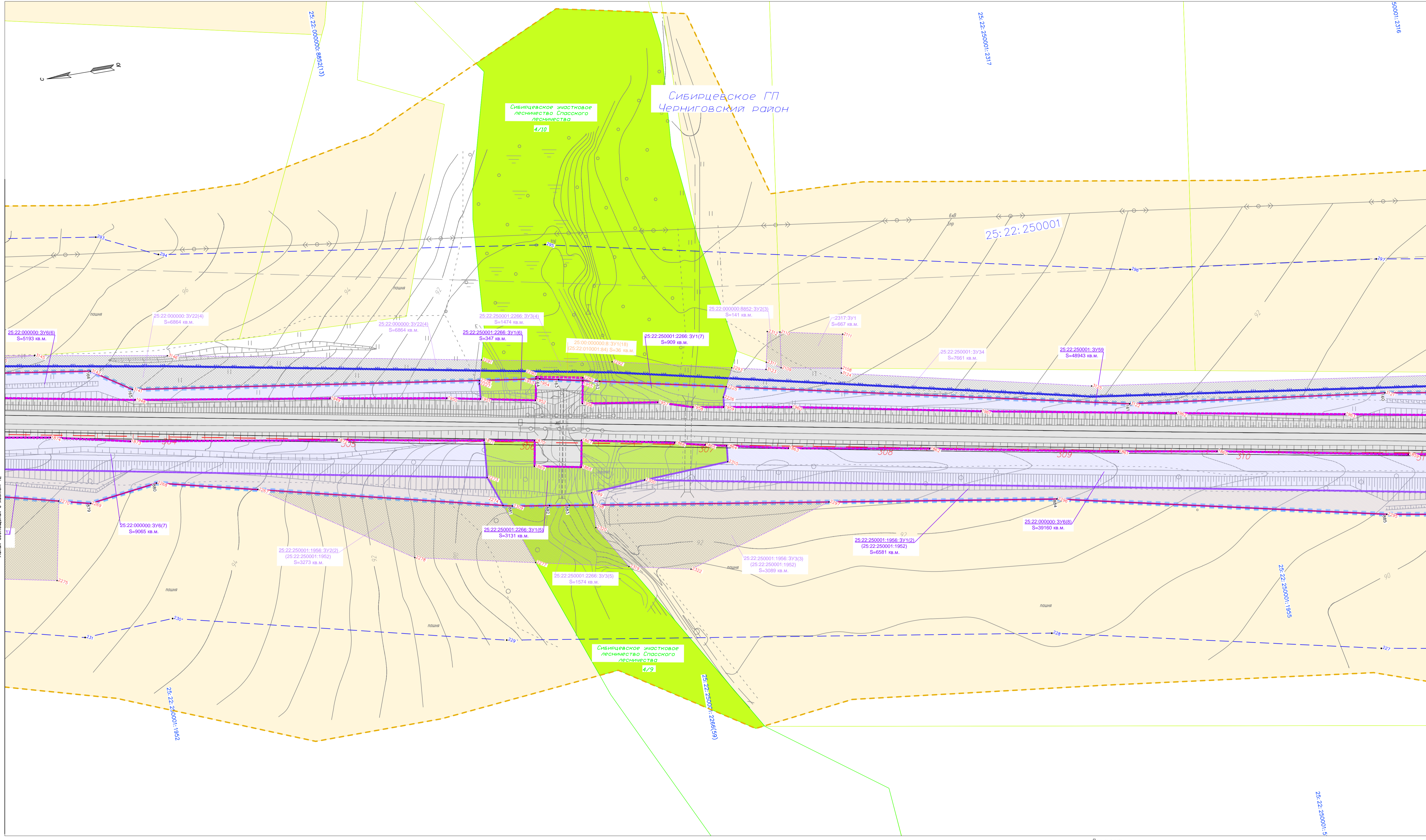
	граница зона планируемого размещения объекта капитального строительства федерального значения
	граница территории, в отношении которой осуществляется подготовка проекта планировки территории
	граница планируемой к установлению придорожной полосы
	красные линии, утверждаемые в составе проекта планировки территории
	границы образуемых земельных участков для размещения объекта капитального строительства федерального значения
	границы образуемых земельных участков на период реконструкции объекта капитального строительства федерального значения
	границы образуемых земельных участков для размещения переустраиваемой воздушной линии
	границы образуемых земельных участков под путепровод, переустраиваемой ОМУ
	границы полосы отвода автомобильной дороги общего пользования федерального значения А-370 (25:00:00000:8) на момент подготовки проекта межевания
	границы муниципальных образований сельских поселений Черниговского района Приморского края
	границы изолированных пунктов
	границы кадастровых кварталов, обозначение кадастрового квартала
	границы земельных участков, обозначение кадастрового номера
	границы земельных участков, образуемых путем раздела существующей полосы отвода автомобильной дороги и подлежащих снятию с ГКУ в результате демонтажа участков автомобильной дороги старого направления

**Условные обозначения:**

	проектируемая линия ВП
	существующая линия ВП
	проектируемые мостовые переходы
	проектируемые атласы
	поперечный кабель связи существующий
	оси проектируемой трассы
	лесной квартал/лесотаксационный багет Спасского лесничества
	границы лесотаксационных багетов Спасского лесничества
	границы береговых полос
	проектируемая линия связи

- Примечания:
1. План составлен по материалам изысканий, выполненных ООО "ГИП" в мае-августе 2017 г;
  2. Система координат МСК-25, зона 2, система высот - Балтийская 1977 г;
  3. Земельные участки имеющие переименование границы смонтированы в таблице 1.2 тома 3.1;
  4. Объекты археологического наследия отсутствуют;
  5. ООП федерального, регионального, местного значения отсутствуют;
  6. Особо ценные продуктивные сельскохозяйственные угодья отсутствуют;
  7. Действующие красные линии отсутствуют;
  8. Публичные сервитуты отсутствуют;
  9. Границы земельных участков предоставлены в соответствии со сведениями из ЕФРН;
  10. Категории образуемых земельных участков под постоянное (бессрочное) пользование будут переименованы в земли промышленности...
  11. Данный проект межевания определяет местоположение границ образуемых земельных участков. Способы их образования будут уточнены в стадии подготовки на государственной кадастровой учет.

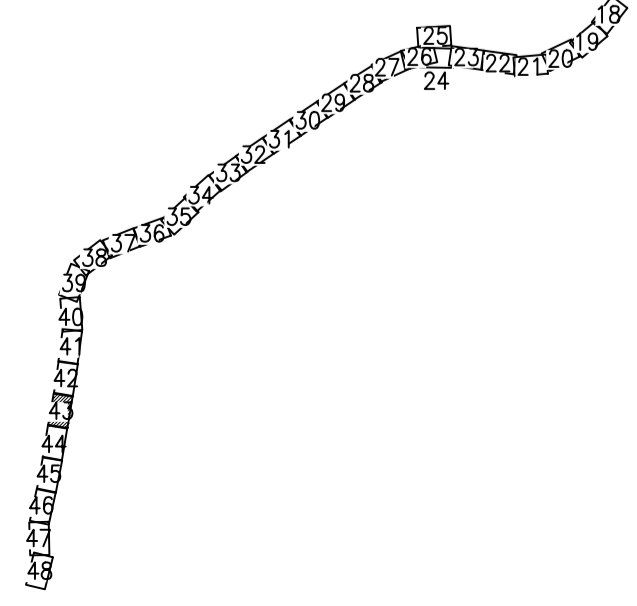
<b>ГК N10-17/ПИР- ПМТ-04</b>					
Строительство и реконструкция автомобильной дороги М-60 "Уссури" от Хабаровского края до Владивостока. Реконструкция автомобильной дороги А-370 "Уссури" Хабаровск - Владивосток км 557 - км 591, Приморский край					
Изм.	Кол.уч.	Лист	№ док.	Подпись	Дата
Разроб.	Добавляев А.Ф.				18.06.17
Проверил	Самуилов М.Р.				18.06.17
ГИП	Кружкова Н. М.				18.06.17
Чертеж межевания территории					
		Стадия	Лист	Листов	
		ПД	42	49	
Масштаб 1:1000					
ООО "ГИП"					



Линия обмещения с листом 42

Линия обмещения с листом 44

Схема расположения листов, фрагмент



**Условные обозначения границ:**

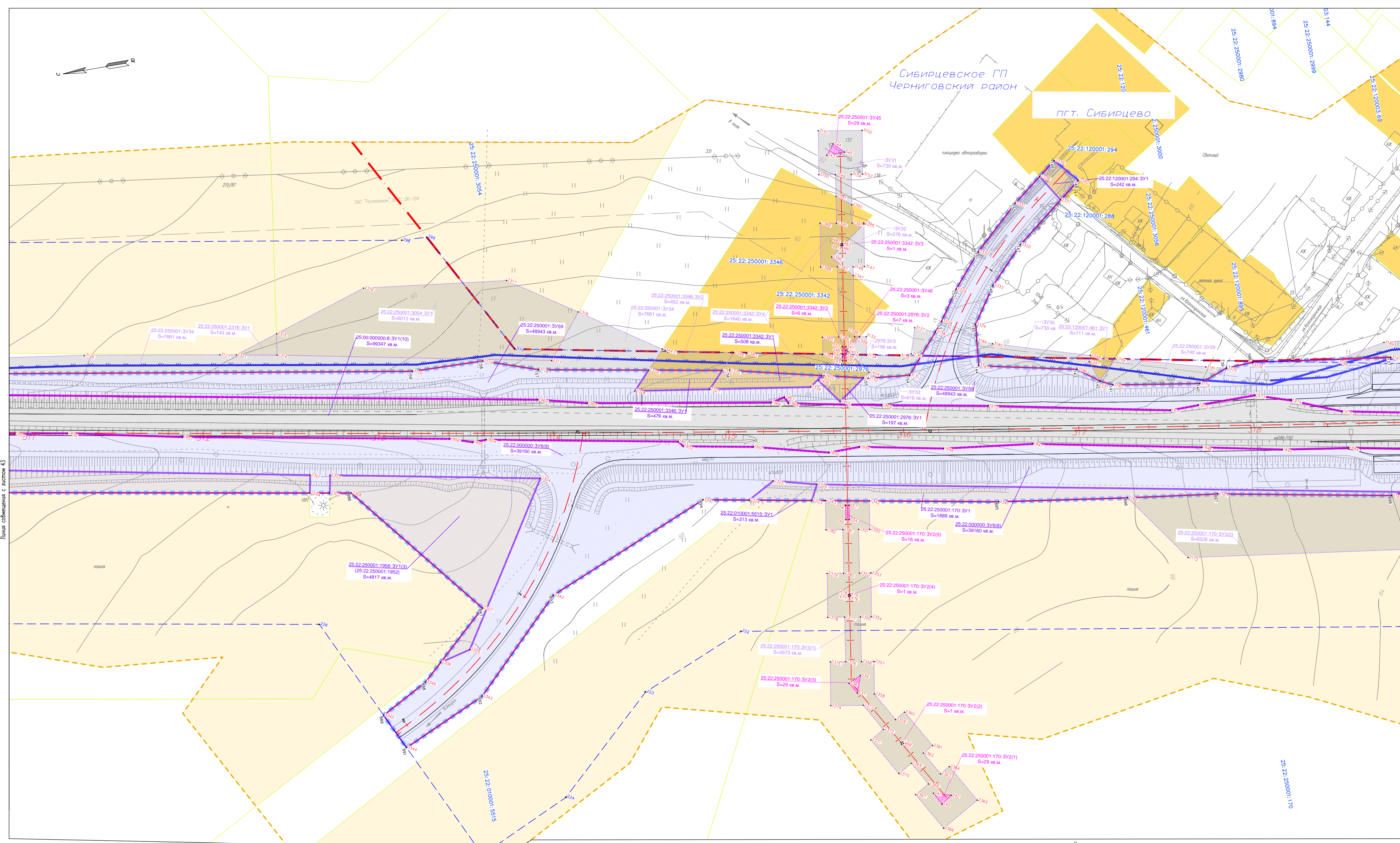
	границы зоны планируемого размещения объекта капитального строительства федерального значения
	границы территории, в отношении которой осуществляется подготовка проекта планировки территории
	границы планируемой к установлению придорожной полосы
	границы территории, утверждаемые в составе проекта планировки территории
	границы образуемых земельных участков для размещения объекта капитального строительства федерального значения
	границы образуемых земельных участков на период реконструкции объекта капитального строительства федерального значения
	границы образуемых земельных участков для размещения переустраиваемой воздушной линии
	границы образуемых земельных участков под путепровод, переоборудован ОМУ
	границы полосы отвода автомобильной дороги общего пользования федерального значения А-370 (25:00:000000:8) на момент подготовки проекта межевания Приморского края
	границы муниципальных образований сельских поселений Черниговского района Приморского края
	границы изолированных пунктов
	границы кадастровых кварталов, обозначение кадастрового квартала
	границы земельных участков, обозначение кадастрового номера
	границы земельных участков, образуемых путем раздела существующей полосы отвода автомобильной дороги и подлежащих снятию с ГКУ в результате демонтажа участков автомобильной дороги старого направления

**Условные обозначения:**

	проектируемая линия ВП
	существующая линия ВП
	проектируемые мостовые переходы
	проектируемые атласы
	подземный кабель связи существующий
	оси проектируемой трассы
	лесной квартал/лесотаксационный выдел Спасского лесничества
	границы лесотаксационных выделов Спасского лесничества
	границы береговых полос
	проектируемая линия связи

- Примечания:
1. План составлен по материалам изысканий, выполненных ООО "ГИП" в мае-августе 2017 г;
  2. Система координат МСК-25, зона 2, система высот - Балтийская 1977 г;
  3. \* - земельные участки имеющие пересечение границ смотрите в таблице 1.2 тома 3.1;
  4. Объекты археологического наследия отсутствуют;
  5. ООП федерального, регионального, местного значения отсутствуют;
  6. Особо ценные продуктивные сельскохозяйственные угодья отсутствуют;
  7. Действующие красные линии отсутствуют;
  8. Публичные сервитуты отсутствуют;
  9. Границы земельных участков предоставлены в соответствии со сведениями из ЕГРН;
  10. Категории образуемых земельных участков под постоянное (бессрочное) пользование будут переданы в земли промышленности...;
  11. Данный проект межевания определяет местоположение границ образуемых земельных участков. Способы их образования будут уточнены в стадии подготовки на государственной кадастровой учет.

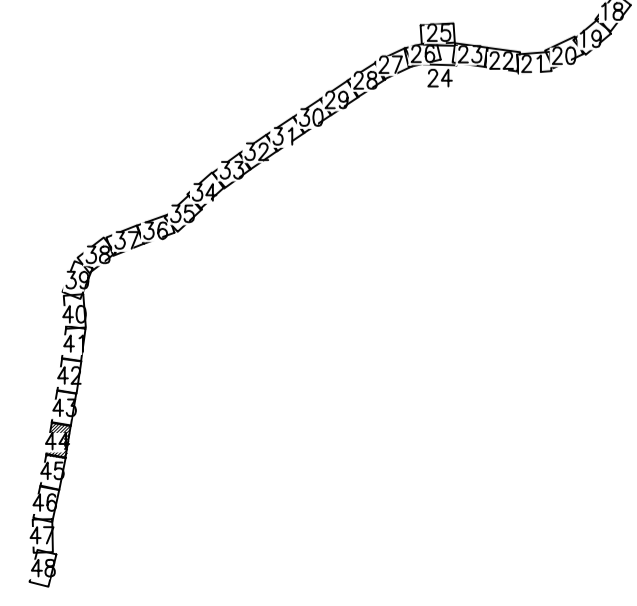
<b>ГК N10-17/ПИР- ПМТ-04</b>					
Строительство и реконструкция автомобильной дороги М-60 "Усури" от Хабаровска до Владивостока. Реконструкция автомобильной дороги А-370 "Усури" Хабаровск - Владивосток км 557 - км 591, Приморский край					
Изм.	Кол.уч.	Лист	№ док.	Подпись	Дата
Разроб.		Добавлен А.Ф.			18.06.17
Проверил		Самуилов М.Р.			18.06.17
ГИП		Кружкова Н. М.			18.06.17
Чертеж межевания территории					
		Стадия	Лист	Листов	
		ПД	43	49	
Масштаб 1:1000					
ООО "ГИП"					



Листа сообщения с листом 43

Листа сообщения с листом 45

Схема расположения листов, фрагмент



**Условные обозначения границ**

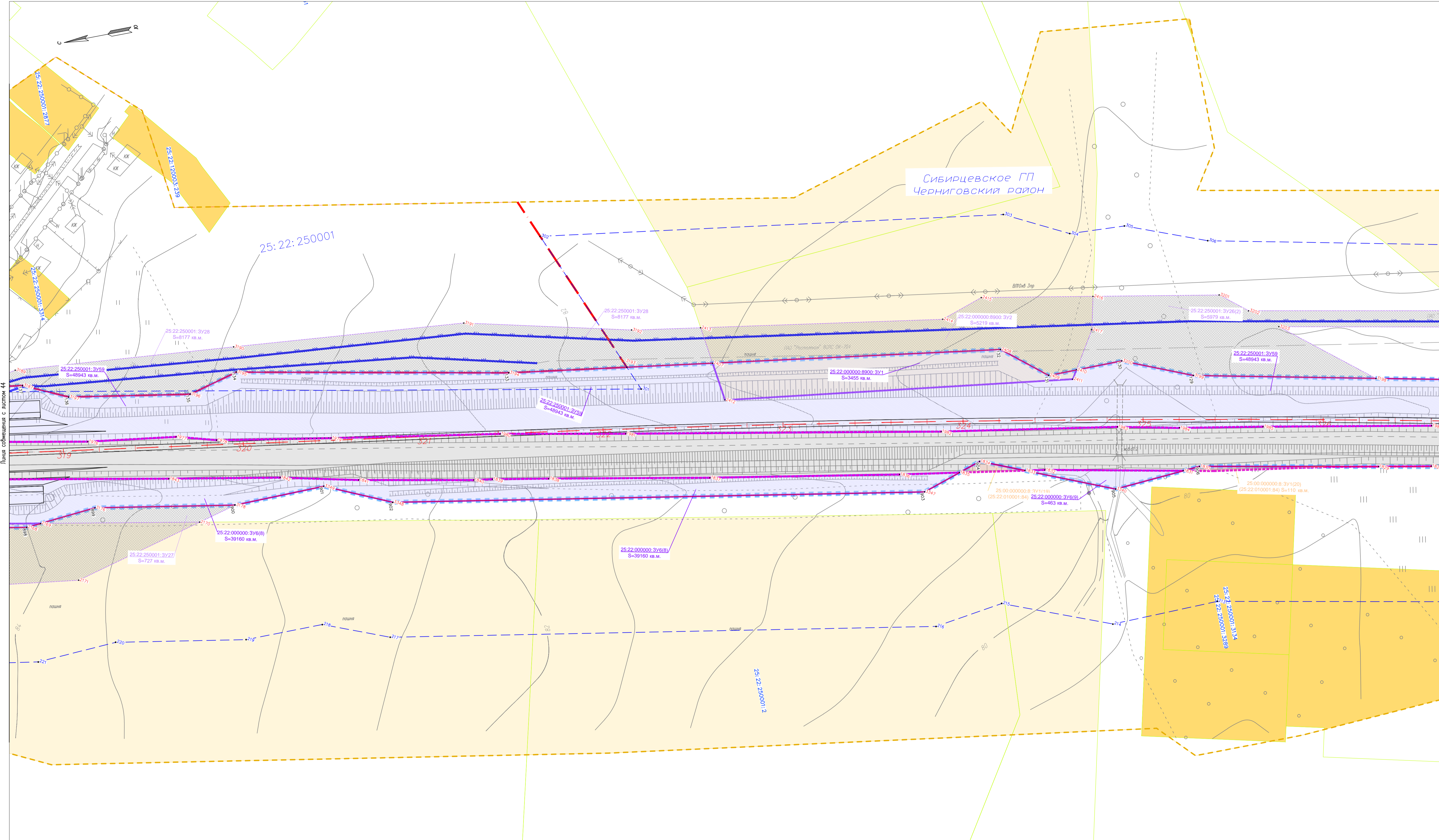
	границы зоны планируемого размещения объекта капитального строительства федерального значения
	границы территории, в отношении которой осуществляется подготовка проекта планировки территории
	границы планируемой к установлению придорожной полосы
	красные линии, утверждаемые в составе проекта планировки территории
	границы образуемых земельных участков для размещения объекта капитального строительства федерального значения
	границы образуемых земельных участков на период реконструкции объекта капитального строительства федерального значения
	границы образуемая линия ВП для размещения переустраиваемой воздушной линии
	границы образуемых земельных участков под путепровод, переустраиваемой ОМКУ
	границы полосы отвода автомобильной дороги общего пользования федерального значения А-370 (25:00:00000:8) на момент подготовки проекта межевания
	границы муниципальных образований сельских поселений Черниговского района Приморского края
	границы населенных пунктов
	границы кадастровых кварталов, обозначение кадастрового квартала
	границы земельных участков, обозначение кадастрового номера
	границы земельных участков, образуемых путем раздела существующей полосы отвода автомобильной дороги и подлежащих снятию с ГКУ в результате демонтажа участков автомобильной дороги старого направления

**Условные обозначения:**

	проектируемая линия ВП
	существующая линия ВП
	проектируемые мостовые переходы
	проектируемые атласы
	подземный кабель связи существующий
	оси проектируемой трассы
	лесной инвентарь/лесотаксационный багет Спасского лесничества
	границы лесотаксационных багетов Спасского лесничества
	границы береговых полос
	проектируемая линия связи

- Примечания:
1. План составлен по материалам изысканий, выполненных ООО "ГИП" в мае-августе 2017 г;
  2. Система координат МСК-25, зона 2, система высот - Балтийская 1977 г;
  3. \* - земельные участки имеющие пересечение границ смотрите в таблице 1.2 тома 3.1;
  4. Объекты археологического наследия отсутствуют;
  5. ООП федерального, регионального, местного значения отсутствуют;
  6. Особо ценные продуктивные сельскохозяйственные угодья отсутствуют;
  7. Действующие красные линии отсутствуют;
  8. Публичные сервитуты отсутствуют;
  9. Границы земельных участков предоставлены в соответствии со сведениями из ЕГРН;
  10. Категории образуемых земельных участков под постоянное (бессрочное) пользование будут переданы в земли промышленности...;
  11. Данный проект межевания определяет местоположение границ образуемых земельных участков. Способы их образования будут уточнены в стадии подготовки на государственной кадастровой учет.

<b>ГК N10-17/ПИР- ПМТ-04</b>			
Строительство и реконструкция автомобильной дороги М-60 "Уссури" от Хабаровска до Владивостока. Реконструкция автомобильной дороги А-370 "Уссури" Хабаровск - Владивосток км 557 - км 591, Приморский край			
Изм.	Кол.уч.	Лист	№ док.
Разроб.	Добавляев А.Ф.	18.06.17	
Проверил	Самуилин М.Р.	18.06.17	
ГИП	Кружкова Н. М.	18.06.17	
Чертеж межевания территории			
Масштаб 1:1000		Стадия	Лист
		ПД	44
			49
ООО "ГИП"			



Листы собрания с листом 44

Листы собрания с листом 46



**Условные обозначения границ:**

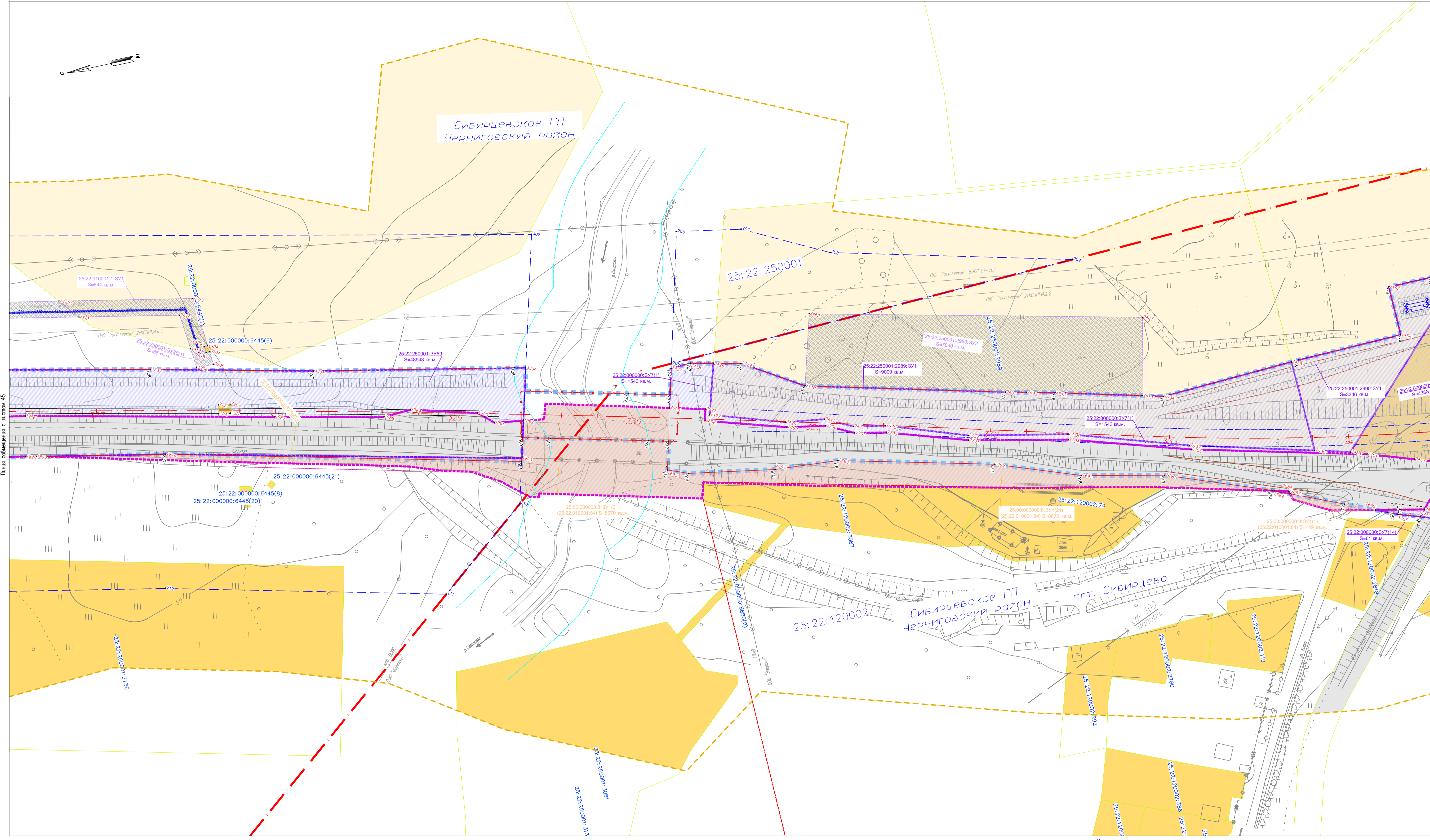
	границы зоны планируемого размещения объекта капитального строительства федерального значения
	границы территории, в отношении которой осуществляется подготовка проекта планировки территории
	границы планируемой к установлению придорожной полосы
	красные линии, утверждаемые в составе проекта планировки территории
	границы образуемых земельных участков для размещения объекта капитального строительства федерального значения
	границы образуемых земельных участков на период реконструкции объекта капитального строительства федерального значения
	границы образуемых земельных участков для размещения переустраиваемой воздушной линии
	границы образуемых земельных участков под трубопровод, переустраиваемый ОМКУ
	границы полосы отвода автомобильной дороги общего пользования федерального значения А-370 (25:00:000000:8) на момент подготовки проекта межевания
	границы муниципальных образований сельских поселений Черниговского района Приморского края
	границы изолированных пунктов
	границы кадастровых кварталов, обозначение кадастрового квартала
	границы земельных участков, обозначение кадастрового номера
	границы земельных участков, образуемых путем раздела существующей полосы отвода автомобильной дороги и подлежащих снятию с ГКУ в результате демонтажа участков автомобильной дороги старого направления

**Условные обозначения:**

	проектируемая линия ВП
	существующая линия ВП
	проектируемые мостовые переходы
	проектируемые атласы
	подземный кабель связи существующий
	оси проектируемой трассы
	лесной квартал/лесотаксационный выдел Спасского лесничества
	границы лесотаксационных выделов Спасского лесничества
	границы береговых полос
	проектируемая линия связи

- Примечания:
1. План составлен по материалам изысканий, выполненных ООО "ГИП" в мае-августе 2017 г.;
  2. Система координат МСК-25, зона 2, система высот - Балтийская 1977 г.;
  3. \* - земельные участки имеющие пересечение границ смотрите в таблице 1.2 тома 3.1;
  4. Объекты археологического наследия отсутствуют;
  5. ООП федерального, регионального, местного значения отсутствуют;
  6. Особо ценные продуктивные сельскохозяйственные угодья отсутствуют;
  7. Действующие красные линии отсутствуют;
  8. Публичные сервитуты отсутствуют;
  9. Границы земельных участков предоставлены в соответствии со сведениями из ЕГРН;
  10. Категории образуемых земельных участков под постоянное (бессрочное) пользование будут переданы в земли промышленности...;
  11. Данный проект межевания определяет местоположение границ образуемых земельных участков. Способы их образования будут уточнены в стадии подготовки на государственной кадастровой учет.

<b>ГК N10-17/ПИР- ПМТ-04</b>					
Строительство и реконструкция автомобильной дороги М-60 "Уссури" от Хабаровского Владивостока. Реконструкция автомобильной дороги А-370 "Уссури" Хабаровск - Владивосток км 557 - км 591, Приморский край					
Изм.	Кол.уч.	Лист	№ док.	Подпись	Дата
Разроб.	Доблетов А.Ф.				18.06.17
Проверил	Самуилин М.Р.				18.06.17
ГИП	Крулякова Н. М.				18.06.17
Чертеж межевания территории					
Масштаб 1:1000		Стадия ПД	Лист 45	Листов 49	
ООО "ГИП"					



Линия съмещения с листом 45

Линия съмещения с листом 47

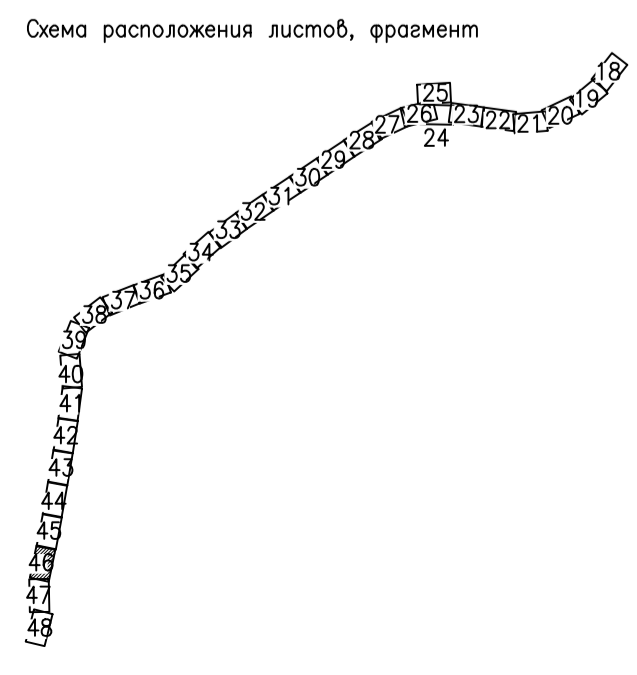


Схема расположения листов, фрагмент

**Условные обозначения границ**

	граница зоны планируемого размещения объекта капитального строительства федерального значения
	граница территории, в отношении которой осуществляется подготовка проекта планировки территории
	граница планируемой к установлению придорожной полосы
	границы территории, утверждаемые в составе проекта планировки территории
	границы образуемых земельных участков для размещения объекта капитального строительства федерального значения
	границы образуемых земельных участков на период реконструкции объекта капитального строительства федерального значения
	границы образуемых земельных участков для размещения перестраиваемой воздушной линии
	границы образуемых земельных участков под путепровод, переездом ОМСУ
	границы полосы отвода автомобильной дороги общего пользования федерального значения А-370 (25:00:00000:8) на момент подготовки проекта межевания Приморского края
	границы муниципальных образований сельских поселений Черниговского района Приморского края
	границы населенных пунктов
	границы кадастровых кварталов, обозначение кадастрового квартала
	границы земельных участков, обозначение кадастрового номера
	границы земельных участков, образуемых путем раздела существующей полосы отвода автомобильной дороги и подлежащих снятию с ГКУ в результате демонтажа участков автомобильной дороги старого направления

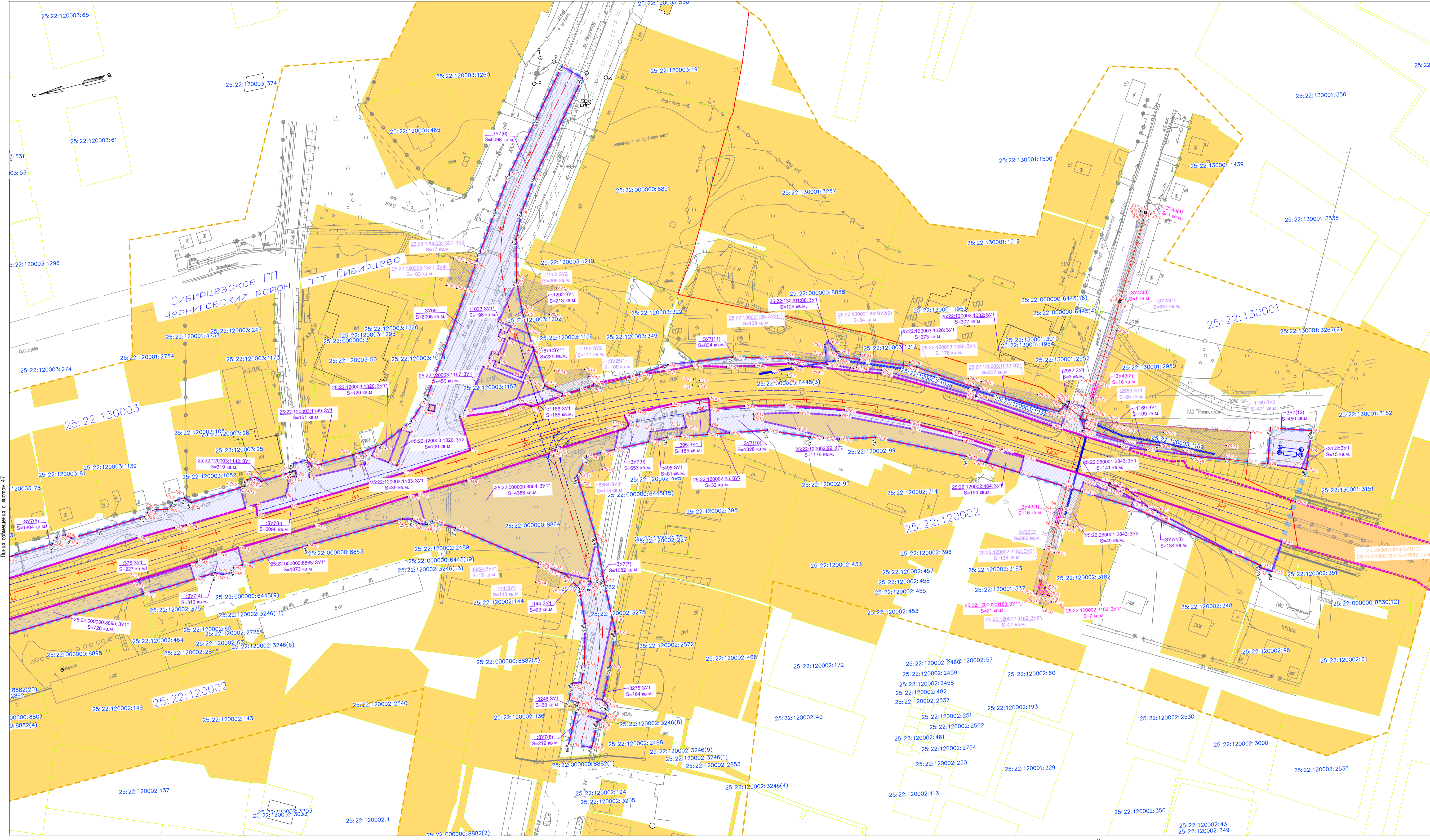
**Условные обозначения:**

	проектируемая линия ВП
	существующая линия ВП
	проектируемые мостовые переходы
	проектируемые атласы
	подземный кабель связи существующий
	оси проектируемой трассы
	лесной инвентарь/лесотаксационный багет Спасского лесничества
	границы лесотаксационных багетов Спасского лесничества
	границы береговых полос
	проектируемая линия связи

- Примечания:
1. План составлен по материалам изысканий, выполненных ООО "ГИП" в мае-августе 2017 г.;
  2. Система координат МСК-25, зона 2, система высот - Балтийская 1977 г.;
  3. Земельные участки имеющие пересечение границ смотрите в таблице 1.2 тома 3.1.;
  4. Объекты археологического наследия отсутствуют;
  5. ООП федерального, регионального, местного значения отсутствуют;
  6. Особо ценные продуктивные сельскохозяйственные угодья отсутствуют;
  7. Действующие красные линии отсутствуют;
  8. Публичные сервитуты отсутствуют;
  9. Границы земельных участков предоставлены в соответствии со сведениями из ЕГРН;
  10. Категории образуемых земельных участков под постоянное (бессрочное) пользование будут переданы в земли промышленности...;
  11. Данный проект межевания определяет местоположение границ образуемых земельных участков. Способы их образования будут уточнены в стадии подготовки на государственной кадастровой учет.

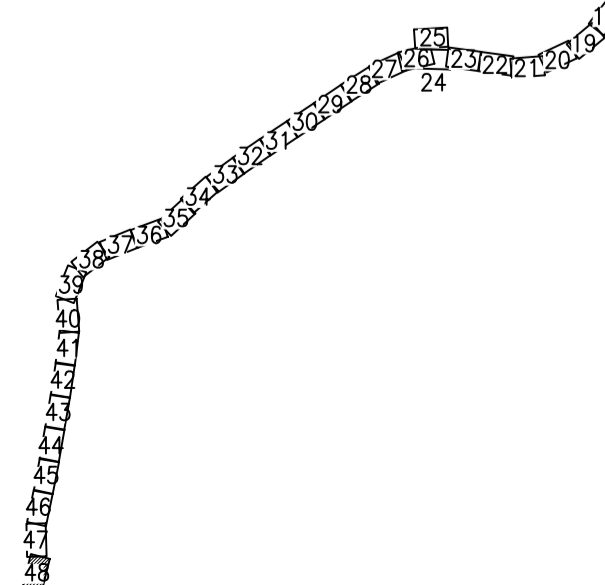
<b>ГК N10-17/ПИР- ПМТ-04</b>					
Строительство и реконструкция автомобильной дороги М-60 "Усури" от Хабаровского до Владивостока. Реконструкция автомобильной дороги А-370 "Усури" Хабаровск - Владивосток км 557 - км 591, Приморский край					
Изм.	Кол.уч.	Лист	№ док.	Подпись	Дата
Разроб.	Добеляев А.Ф.				18.06.17
Проверил	Самуилов М.Р.				18.06.17
ГИП	Крулякова Н.М.				18.06.17
Чертеж межевания территории					
		Стадия	Лист	Листов	
		ПД	46	49	
Масштаб 1:1000					
ООО "ГИП"					





Линия со смещением с восток 47

Схема расположения листов, фрагмент



**Условные обозначения границ**

	граница зоны планируемого размещения объекта капитального строительства федерального значения
	граница территории, в отношении которой осуществляется подготовка проекта планировки территории и изменения земельных участков
	граница планируемой к установлению придорожной полосы
	красные линии, утверждаемые в составе проекта планировки территории
	граница образуемых земельных участков для размещения объекта капитального строительства федерального значения
	граница образуемых земельных участков на период реконструкции объекта капитального строительства федерального значения
	граница образуемых земельных участков для размещения переустраиваемой воздушной линии
	граница образуемых земельных участков под путепровод, переустраиваемая ОМКУ
	граница полосы отвода автомобильной дороги общего пользования федерального значения А-370 (25:00:00000:0) на момент подготовки проекта межевания Приморского края
	граница муниципальных образований сельских поселений Черниговского района Приморского края
	граница населенных пунктов
	граница кадастровых объектов, обозначение кадастрового квартала
	граница земельных участков, обозначение кадастрового номера
	граница земельных участков, образуемых путем раздела существующей полосы отвода автомобильной дороги и подлежащих снятию с ГКУ в результате демонтажа участков автомобильной дороги старого направления

**Условные обозначения:**

	проектируемая линия ВП
	существующая линия ВП
	проектируемые мостовые переходы
	проектируемые атласы
	подземный кабель связи существующий
	оси проектируемой трассы
	лесной квартал/лесотаксационный багет Спасского лесничества
	границы лесотаксационных выделов Спасского лесничества
	границы береговых полос
	проектируемая линия связи

- Примечания:
1. План составлен по материалам изысканий, выполненных ООО "ГИП" в мае-августе 2017 г;
  2. Система координат МСК-25, зона 2, система высот - Балтийская 1977 г;
  3. Земельные участки имеющие переверенные границы смотрите в таблице 1.2 тома 3.1;
  4. Объекты археологического наследия отсутствуют;
  5. ООП федерального, регионального, местного значения отсутствуют;
  6. Особо ценные продуктивные сельскохозяйственные угодья отсутствуют;
  7. Действующие красные линии отсутствуют;
  8. Публичные сервитуты отсутствуют;
  9. Границы земельных участков предоставлены в соответствии со сведениями из ЕГРН;
  10. Категории образуемых земельных участков под постоянное (бессрочное) пользование будут переверены в земли промышленности...
  11. Данный проект межевания определяет местоположение границ образуемых земельных участков. Способы их обработки будут уточнены в стадии подготовки на государственной кадастровой учет.

<b>ГК N10-17/ПИР- ПМТ-04</b>			
Строительство и реконструкция автомобильной дороги М-60 "Усури" от Хабаровска до Владивостока. Реконструкция автомобильной дороги А-370 "Усури" Хабаровск - Владивосток км 557 - км 591, Приморский край			
Изм.	Кол.уч.	Лист	№ док.
Раврб.	Давлетбаев А.Ф.	18.06.17	
Проверил	Самуилов М.Р.	18.06.17	
ГИП	Кружкова Н.М.	18.06.17	
Чертеж межевания территории			
Стадия	Лист	Листов	
ПД	48	49	
Масштаб 1:1000			
ООО "ГИП"			





## ПРИЛОЖЕНИЕ

## Перечень координат характерных точек образуемых земельных участков

№ точки	МСК-25, зона 2		№ точки	МСК-25, зона 2		№ точки	МСК-25, зона 2		№ точки	МСК-25, зона 2		№ точки	МСК-25, зона 2				
	X	Y		X	Y		X	Y		X	Y		X	Y			
25:22:010001:5751:3У3*			25:22:010001:3У19(3)			25:22:010001:3У19(3)			25:22:010001:3У19(13)			25:22:090001:3У1(1)					
S=2119 кв.м.			S=1217 кв.м.			S=49 кв.м.			S=3180 кв.м.			S=4066 кв.м.					
778	504096,07	2214727,36	766	504193,11	2214570,92	817	504113,67	2214410,03	17	504338,69	2214079,66	428	503788,34	2214108,73	630	503509,76	2214200,67
779	504075,37	2214713,34	767	504187,51	2214566,28	25:22:010001:3У19(3)			18	504336,78	2214082,3	429	503802,52	2214129,33	632	503519,87	2214203,38
780	504080,8	2214705,34	768	504194,9	2214557,38	S=1217 кв.м.			19	504318,67	2214094,72	430	503800,94	2214130,41	631	503519,90	2214202,58
781	503967,55	2214629,65	769	504123,86	2214418,46	311	504115,13	2214403,37	20	504314,73	2214089,01	709	503941,71	2214200,65	2942	503568,53	2214211,78
770	503971,85	2214621,7	757	504129,42	2214410,97	312	504087,42	2214379,47	21	504062,64	2214255,82	783	503933,23	2214208,15	2943	503631,31	2214196,79
771	504085,87	2214697,9	758	504130,54	2214411,75	302	504123,59	2214364,68	22	504066,15	2214260,91	241	503784,1	2214124,73	2944	503630,63	2214185,53
772	504089,44	2214692,64	759	504201,15	2214549,85	303	504120,35	2214379,51	23	504056,71	2214267,38	242	503790,65	2214128,01	2945	503635,35	2214159,83
773	504095,15	2214696,51	760	504203,5	2214547,03	304	504134,78	2214388,43	24	504088,39	2214329,34	243	503786,43	2214134,69	2935	503645,80	2214140,08
774	504115,14	2214670,89	761	504222,78	2214562,96	305	504131,21	2214395,93	25	504087,24	2214330,31	241	503784,1	2214124,73	2936	503666,75	2214174,39
775	504122,58	2214675,99	762	504206,78	2214582,23	306	504118,71	2214388,61	43	504321,01	2214078,57	418	503745,32	2214155,61	2937	503632,01	2214208,31
776	504102,62	2214701,57	763	504200,05	2214576,66	307	504126,98	2214404,8	41	504317,65	2214072,07	419	503750,82	2214151,78	2938	503631,88	2214206,24
777	504110,16	2214706,66	764	504181,69	2214600,19	308	504124,09	2214411,11	42	504327,64	2214074,27	420	503749,66	2214150,14	2939	503569,63	2214221,14
778	504096,07	2214727,36	488	504207,53	2214565,14	309	504116,95	2214404,94	43	504321,01	2214078,57	421	503744,6	2214153,67	25:22:010001:3У19(1)		
485	504094,17	2214711,56	489	504197,55	2214567,35	310	504115,43	2214401,97	38	504044,21	2214264,56	418	503745,32	2214155,61	S=4066 кв.м.		
486	504087,65	2214707,11	487	504201,75	2214560,65	311	504115,13	2214403,37	39	504048,08	2214255,09	25:22:010001:3У19(13)					
484	504092,36	2214701,5	488	504207,53	2214565,14	25:22:000000:6449:3У2(1)			40	504051,52	2214261,55	S=3180 кв.м.					
485	504094,17	2214711,56	25:22:000000:6449:3У2(3)			S=49 кв.м.			38	504044,21	2214264,56	25:22:010001:3У19(5)					
25:22:010001:3У19(9)			S=65 кв.м.			S=86 кв.м.			25:22:010001:3У19(5)			S=86 кв.м.					
S=942 кв.м.			309	504116,95	2214404,94	305	504131,21	2214395,93	431	504081,23	2214335,09	401	503880,1	2214316,54	3045	502929,57	2214286,82
781	503967,55	2214629,65	308	504124,09	2214411,11	308	504124,09	2214411,11	26	504070,85	2214314,8	402	503940,82	2214278,67	3046	502930,81	2214252,53
2927	503935,19	2214608,03	307	504126,98	2214404,8	819	504139,92	2214391,6	25	504087,24	2214330,31	403	504004,94	2214290,52	3047	502927,92	2214159,79
2928	503928,69	2214617,15	818	504129,84	2214410,4	820	504136,4	2214398,97	431	504081,23	2214335,09	404	504075,75	2214339,45	3048	502934,35	2214147,92
2929	503908,3	2214602,68	769	504123,86	2214418,46	25:22:010001:3У19(4)			25	504087,24	2214330,31	405	504071,05	2214343,21	3049	502944,94	2214143,66
2930	503922,82	2214582,29	309	504116,95	2214404,94	S=19 кв.м.			431	504081,23	2214335,09	406	504026,18	2214327,39	3050	503140,15	2214146,17
2931	503943,21	2214596,76	25:22:010001:3У19(2)			747	504137,75	2214399,76	25:22:010001:3У19(6)			407	504005,34	2214303,53	3051	503212,85	2214152,64
2932	503940,41	2214600,7	S=6185 кв.м.			820	504136,4	2214398,97	S=581 кв.м.			408	503953,28	2214289,39	3052	503233,17	2214154,69
770	503971,85	2214621,7	360	504140,57	2214603,79	819	504139,92	2214391,6	30	503996,17	2214238,42	409	503903,69	2214302,83	3043	503387,63	2214185,56
781	503967,55	2214629,65	359	504095,89	2214565,32	748	504142,59	2214393,25	704	503939,92	2214211,61	410	503897,57	2214310,16	3042	503386,63	2214192,89
569	503927,95	2214607,27	358	504062,74	2214518,9	747	504137,75	2214399,76	708	503948,62	2214204,51	411	503882,65	2214337,46	3053	503241,84	2214164,97
567	503925,79	2214597,27	357	504048,03	2214473,11	25:22:010001:5326:3У3			31	504001,27	2214230,91	412	503829,13	2214280,6	3054	503215,05	2214159,47
568	503932,46	2214601,5	356	504054,93	2214447,53	S=3801 кв.м.			30	503996,17	2214238,42	418	503841,38	2214268,6	3055	503099,85	2214151,73
569	503927,95	2214607,27	355	504056,5	2214439,84	752	504148,37	2214405,97	704	503939,92	2214211,61	787	503841,38	2214268,6	3056	502946,06	2214149,68
25:22:010001:3У19(8)			354	504067,17	2214402,86	747	504137,75	2214399,76	31	504001,27	2214230,91	25:22:010001:3У19(10)			3057	502938,60	2214152,68
S=28 кв.м.			353	504083,5	2214384	748	504142,59	2214393,25	30	503996,17	2214238,42	S=544 кв.м.			3058	502933,97	2214161,23
775	504122,58	2214675,99	817	504113,67	2214410,03	25:22:010001:5326:3У3			25:22:010001:3У19(12)			2777	503659,14	2214231,32	3059	502936,81	2214252,54
774	504115,14	2214670,89	753	504106,01	2214444,99	S=3801 кв.м.			S=4526 кв.м.			2778	503655,47	2214225,98	3060	502936,85	2214286,62
2933	504117,16	2214668,3	756	504062,17	2214514,39	752	504148,37	2214405,97	783	503933,23	2214208,15	410	503897,57	2214310,16	3045	502929,57	2214286,82
2934	504124,4	2214673,63	755	504126,19	2214560,35	747	504137,75	2214399,76	393	503792,46	2214136,23	411	503882,65	2214337,46	25:22:090001:3У1(2)		
775	504122,58	2214675,99	2946	504139,92	2214596,32	748	504142,59	2214393,25	394	503781,87	2214143,49	412	503829,13	2214280,6	S=7414 кв.м.		
25:22:010001:3У19(1)			360	504140,57	2214603,79	747	504137,75	2214399,76	395	503778,2	2214138,15	787	503841,38	2214268,6	3061	502936,15	2214307,60
S=263 кв.м.			25:22:010001:5326:3У2(2)*			25:22:010001:5762:3У3(1)*			396	503757,91	2214152,68	25:22:010001:3У19(10)			3062	502933,58	2214384,53
363	504163,5	2214623,53	S=2327 кв.м.			S=4816 кв.м.			397	503761,79	2214158,32	S=544 кв.м.			3063	502910,49	2214562,32
362	504157,5	2214618,37	755	504126,19	2214560,35	25	504087,24	2214330,31	398	503757,42	2214161,31	2777	503659,14	2214231,32	3064	502899,25	2214611,54
361	504156,66	2214617,65	756	504062,17	2214514,39	26	504070,85	2214314,8	399	503805,37	2214229,39	2778	503655,47	2214225,98	3065	502858,19	2214680,85
765	504174,38	2214594,94	754	504097,31	2214484,7	27	504049,22	2214272,51	400	503834,22	2214261,6	2779	503649,43	2214230,3	3066	502697,26	2214667,12
764	504181,69	2214600,19	753	504106,01	2214444,99	28	504045,49	2214275,06	784	503841,38	2214268,6	2774	503682,93	2214192,71	3067	502689,79	2214721,41
363	504163,5	2214623,53	755	504126,19	2214560,35	29	504032,99	2214256,89	802	503819,83	2214268,86	2775	503694,4	2214206,4	3068	502608,42	2214714,16
25:22:010001:5326:3У2(1)*			25:22:000000:6449:3У2(2)			30	503996,17	2214238,42	413	503780	2214223,04	2776	503683,53	2214213,85	3069	502596,13	2214719,21
S=2275 кв.м.			S=229 кв.м.			31	504001,27	2214230,91	414	503776,02	2214217,26	2777	503659,14	2214231,32	3070	502584,11	2214739,10
764	504181,69	2214600,19	817	504113,67	2214410,03	32	504038,46	2214249,56	415	503788,11	2214208,15	519	503682	2214200,91	3071	502578,19	2214750,62
765	504174,38	2214594,94	353	504083,5	2214384	33	504051,96	2214240,31	417	503757,89	2214189,57	520	503680,85	2214199,27	3072	502557,51	2214767,60
25:22:010001:5326:3У2(1)*			312	504087,42	2214379,47	34	504057,54	2214248,41	422	503740,78	2214143,35	517	503685,63	2214195,93	3073	502552,81	2214774,21
S=2275 кв.м.			311	504115,13	2214403,37	35	504309,62	2214081,59	423	503740,34	2214142,7	518	503686,91	2214197,47	3074	502535,53	2214817,34
25:22:010001:5326:3У2(1)*			25:22:000000:6449:3У2(2)			36	504304,48	2214074,12	424	503747,6	2214137,72	519	503682	2214200,91	3075	5	

№ точки	МСК-25, зона 2	
	X	Y
3079	502446,05	2214879,49
3080	502446,20	2214859,50
3081	502501,91	2214842,99
3082	502519,35	2214833,68
3083	502530,02	2214814,95
3084	502547,50	2214771,32
3085	502553,04	2214763,52
3086	502573,70	2214746,56
3087	502578,93	2214736,07
3088	502591,61	2214715,09
3089	502599,60	2214709,20
3090	502607,73	2214705,18
3091	502682,64	2214712,43
3092	502689,47	2214659,73
3093	502853,73	2214673,68
3094	502890,56	2214608,09
3095	502899,29	2214574,46
3096	502901,44	2214561,18
3097	502924,99	2214384,22
3098	502927,22	2214307,56
3061	502936,15	2214307,60
25:22:010001:3Y19(7) S=1351 кв.м.		
2738	503569,98	2213881,35
2739	503547,59	2213845,83
2740	503574,53	2213828,56
2741	503597,19	2213863,92
2738	503569,98	2213881,35
25:22:250001:2663:3Y2 S=89 кв.м.		
663	499509,49	2213623,91
664	499518,22	2213627,97
665	499500,98	2213640,35
663	499509,49	2213623,91
25:22:010001:5540:3Y2 S=71 кв.м.		
918	499574,64	2213677,89
917	499568,36	2213674,97
911	499570,15	2213671,14
910	499581,15	2213662,59
918	499574,64	2213677,89
25:22:250001:2663:3Y3 S=5 кв.м.		
911	499570,15	2213671,14
917	499568,36	2213674,97
914	499566,4	2213674,05
911	499570,15	2213671,14
25:22:250001:2437:3Y4(4)* S=1370 кв.м.		
1002	498169,11	2214286,29
2839	498162,65	2214269,43
2840	498169,19	2214266,88
2841	498161,82	2214247,57
2842	498155,33	2214250,02
2843	498148,84	2214233,9
2844	498145,67	2214232,61
2845	498142,37	2214238,85
2846	498123,81	2214229,03
2847	498133,15	2214211,35
2848	498151,72	2214221,16
2849	498149,87	2214224,65
2850	498155,39	2214227,53
2851	498169,09	2214230,17
2852	498173,88	2214242,72
2853	498170,17	2214244,23
2854	498177,59	2214263,66
2855	498181,31	2214262,31
2856	498188,82	2214281,92
2857	498185,08	2214283,28
1003	498185,43	2214284,2
1002	498169,11	2214286,29
505	498155,77	2214233,16
506	498162,38	2214236,3
507	498158,31	2214243,07
505	498155,77	2214233,16
508	498172,36	2214269,6
509	498174,23	2214268,88
510	498177,08	2214276,36
511	498175,21	2214277,07
508	498172,36	2214269,6
25:22:250001:2437:3Y4(5)* S=597 кв.м.		
1011	497465,13	2214436,56
1012	497448,25	2214420,3
963	497437,89	2214400,18
993	497467,38	2214402,02
1011	497465,13	2214436,56
25:22:250001:1976:3Y8(1)* 25:22:250001:2198 S=9011 кв.м.		
1009	498756,5	2214097,01
2790	498737,09	2214090,44
2791	498736,14	2214093,41
25:22:010001:3Y19(7) S=1351 кв.м.		
2738	503569,98	2213881,35
2739	503547,59	2213845,83
2740	503574,53	2213828,56
2741	503597,19	2213863,92
2738	503569,98	2213881,35
25:22:250001:2663:3Y2 S=89 кв.м.		
663	499509,49	2213623,91
664	499518,22	2213627,97
665	499500,98	2213640,35
663	499509,49	2213623,91
25:22:010001:5540:3Y2 S=71 кв.м.		
918	499574,64	2213677,89
917	499568,36	2213674,97
911	499570,15	2213671,14
910	499581,15	2213662,59
918	499574,64	2213677,89
25:22:250001:2663:3Y3 S=5 кв.м.		
911	499570,15	2213671,14
917	499568,36	2213674,97
914	499566,4	2213674,05
911	499570,15	2213671,14
25:22:010001:3Y20(1) S=131 кв.м.		
2780	499442,39	2213685,73
2781	499422,98	2213700,36
2782	499422,19	2213699,99
2783	499432,07	2213680,92
2780	499442,39	2213685,73
25:22:250001:2437:3Y4(1)* S=1437 кв.м.		
978	498876,91	2214117,53
2784	498896,61	2214124,17
2785	498899,31	2214116,8
2786	498928,47	2214127,48
2787	498917,81	2214156,62
2788	498888,64	2214145,95
2789	498890,08	2214142,01
979	498850,44	2214128,66
452	498915,64	2214133,43
453	498911,84	2214143,79
454	498901,47	2214140
455	498905,26	2214129,63
978	498876,91	2214117,53
25:22:250001:2437:3Y4(2)* S=1327 кв.м.		
1009	498756,5	2214097,01
2790	498737,09	2214090,44
2791	498736,14	2214093,41

№ точки	МСК-25, зона 2	
	X	Y
921	499488,31	2213730,77
920	499501,49	2213720,98
923	499502,86	2213721,63
924	499497,21	2213734,91
25:22:010001:5540:3Y2 S=71 кв.м.		
910	499581,15	2213662,59
911	499570,15	2213671,14
917	499568,36	2213674,97
918	499574,64	2213677,89
910	499581,15	2213662,59
25:22:250001:2663:3Y3 S=5 кв.м.		
911	499570,15	2213671,14
917	499568,36	2213674,97
914	499566,4	2213674,05
911	499570,15	2213671,14
25:22:250001:2663:3Y2 S=89 кв.м.		
663	499509,49	2213623,91
664	499518,22	2213627,97
665	499500,98	2213640,35
663	499509,49	2213623,91
25:22:010001:5443:3Y2 S=82 кв.м.		
920	499501,49	2213720,98
921	499488,31	2213730,77
924	499497,21	2213734,91
923	499502,86	2213721,63
920	499501,49	2213720,98
25:22:010001:5443:3Y20(1) S=131 кв.м.		
2780	499442,39	2213685,73
2781	499422,98	2213700,36
2782	499422,19	2213699,99
2783	499432,07	2213680,92
2780	499442,39	2213685,73
25:22:250001:2437:3Y4(1)* S=1437 кв.м.		
978	498876,91	2214117,53
2784	498896,61	2214124,17
2785	498899,31	2214116,8
2786	498928,47	2214127,48
2787	498917,81	2214156,62
2788	498888,64	2214145,95
2789	498890,08	2214142,01
979	498850,44	2214128,66
452	498915,64	2214133,43
453	498911,84	2214143,79
454	498901,47	2214140
455	498905,26	2214129,63
978	498876,91	2214117,53
25:22:250001:2437:3Y4(2)* S=1327 кв.м.		
1009	498756,5	2214097,01
2790	498737,09	2214090,44
2791	498736,14	2214093,41

№ точки	МСК-25, зона 2	
	X	Y
2792	498708,91	2214084,66
2793	498717,67	2214057,42
2794	498744,89	2214066,16
2795	498742,9	2214072,34
2796	498781,57	2214085,41
1010	498769,9	2214090,82
1009	498756,5	2214097,01
456	498723,9	2214070,13
457	498732,18	2214072,39
458	498729,92	2214080,69
459	498721,63	2214078,43
456	498723,9	2214070,13
25:22:250001:2437:3Y4(4)* S=1370 кв.м.		
1002	498169,11	2214286,29
2839	498162,65	2214269,43
2840	498169,19	2214266,88
2841	498161,82	2214247,57
2842	498155,33	2214250,02
2843	498148,84	2214233,9
2844	498145,67	2214232,61
2845	498142,37	2214238,85
2846	498123,81	2214229,03
2847	498133,15	2214211,35
2848	498151,72	2214221,16
2849	498149,87	2214224,65
2850	498155,39	2214227,53
2851	498169,09	2214230,17
2852	498173,88	2214242,72
2853	498170,17	2214244,23
2854	498177,59	2214263,66
2855	498181,31	2214262,31
2856	498188,82	2214281,92
2857	498185,08	2214283,28
1003	498185,43	2214284,2
1002	498169,11	2214286,29
505	498155,77	2214233,16
506	498162,38	2214236,3
507	498158,31	2214243,07
505	498155,77	2214233,16
508	498172,36	2214269,6
509	498174,23	2214268,88
510	498177,08	2214276,36
511	498175,21	2214277,07
508	498172,36	2214269,6
25:22:250001:2437:3Y4(5)* S=597 кв.м.		
1011	497465,13	2214436,56
1012	497448,25	2214420,3
963	497437,89	2214400,18
993	497467,38	2214402,02
1011	497465,13	2214436,56
25:22:250001:1976:3Y8(1)* 25:22:250001:2198 S=9011 кв.м.		
1009	498756,5	2214097,01
2790	498737,09	2214090,44
2791	498736,14	2214093,41

№ точки	МСК-25, зона 2	
	X	Y
1012	497448,25	2214420,3
963	497437,89	2214400,18
964	497296,2	2214391,33
965	497262,25	2214386,98
2751	497258,77	2214435,33
2750	497464,33	2214448,79
25:22:250001:1976:3Y8(3) 25:22:250001:2198 S=2088 кв.м.		
970	496771,87	2214291,69
2858	496803,08	2214319,38
2859	496807,41	2214314,82
2860	496831,6	2214337,85
2861	496808,57	2214362,04
2862	496784,38	2214339,01
2863	496789,97	2214333,14
972	496730,41	2214280,32
970	496771,87	2214291,69
626	496807,76	2214328,96
627	496817,46	2214338,2
628	496808,22	2214347,9
629	496798,52	2214338,66
626	496807,76	2214328,96
25:22:250001:1976:3Y8(2)* 25:22:250001:2198 S=2257 кв.м.		
952	496618,44	2214181,01
2864	496583,03	2214149,59
2865	496576,57	2214156,38
2866	496552,38	2214133,35
2867	496575,41	2214109,16
2868	496599,6	2214132,19
2869	496596,14	2214135,83
953	496664,72	2214196,66
633	496575,75	2214123,3
634	496585,46	2214132,54
635	496576,22	2214142,24
636	496566,51	2214133
633	496575,75	2214123,3
952	496618,44	2214181,01
25:22:010001:3Y20(5) S=10517 кв.м.		
2752	495160,73	2213231,2
2753	494995,27	2213139,56
2754	495023,93	2213089,44
2755	495187,44	2213184,93
2752	495160,73	2213231,2
25:22		