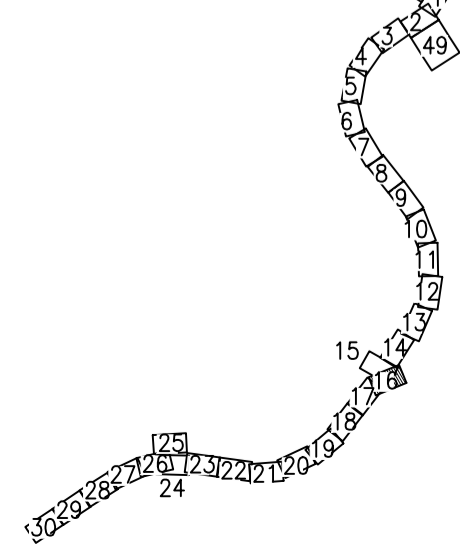


Линия соймещения с листом 15

Схема расположения листов, фрагмент



Условные обозначения границ:

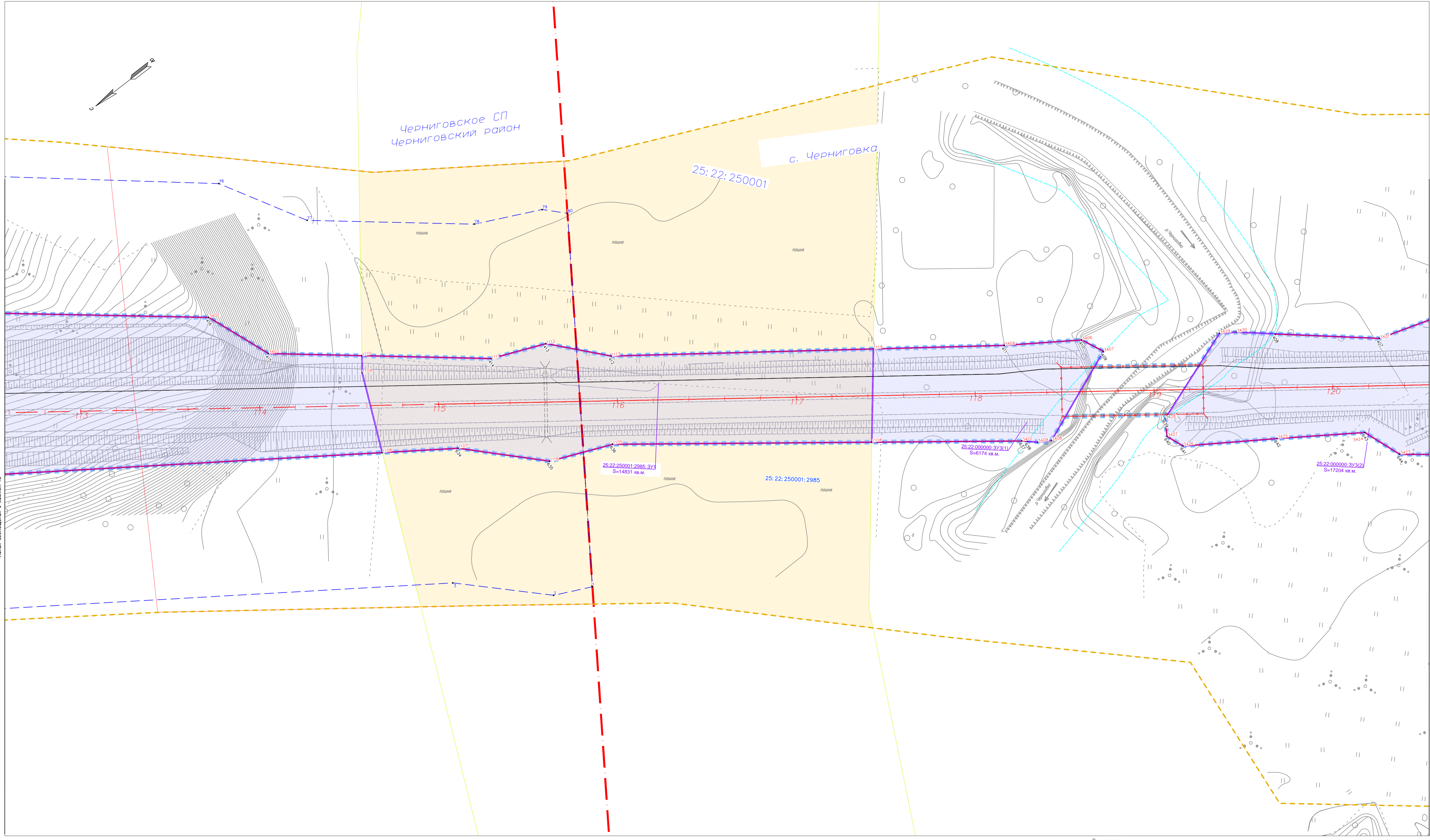
	границы зоны планируемого размещения объекта капитального строительства федерального значения
	границы территории, в отношении которой осуществляется подготовка проекта планировки территории
	границы планируемой к установлению придорожной полосы
	красные линии, утверждаемые в составе проекта планировки территории
	границы образуемых земельных участков для размещения объекта капитального строительства федерального значения
	границы образуемых земельных участков на период реконструкции объекта капитального строительства федерального значения
	границы образуемых земельных участков для размещения переустраиваемой воздушной линии
	границы образуемых земельных участков под путепровод, переустраиваемой ОМКУ
	границы полосы отвода автомобильной дороги общего пользования федерального значения А-370 (25:00:000000:8) на момент подготовки проекта межевания Приморского края
	границы муниципальных образований сельских поселений Черниговского района Приморского края
	границы изолированных пунктов
	границы кадастровых объектов, обозначение кадастрового квартала
	границы земельных участков, обозначение кадастрового номера
	границы земельных участков, образуемых путем раздела существующей полосы отвода автомобильной дороги и подлежащих снятию с ГКУ в результате демонтажа участков автомобильной дороги старого направления

Условные обозначения:

	проектируемая линия ВП
	существующая линия ВП
	проектируемые мостовые переходы
	проектируемые атласы
	подземный кабель связи существующий
	ось проектируемой трассы
	лесной квартал/лесотаксационный багет Спасского лесничества
	границы лесотаксационных багетов Спасского лесничества
	границы береговых полос
	проектируемая линия связи

- Примечания:
1. План составлен по материалам изысканий, выполненных ООО "ГИП" в мае-августе 2017 г.;
 2. Система координат МСК-25, зона 2, система высот - Балтийская 1977 г.;
 3. * - земельные участки имеющие пересечение границ смотрите в таблице 1.2 тома 3.1;
 4. Объекты археологического наследия отсутствуют;
 5. ООП федерального, регионального, местного значения отсутствуют;
 6. Особо ценные продуктивные сельскохозяйственные угодья отсутствуют;
 7. Действующие красные линии отсутствуют;
 8. Публичные сервитуты отсутствуют;
 9. Границы земельных участков предоставлены в соответствии со сведениями из ЕГРН;
 10. Категории образуемых земельных участков под постоянное (бессрочное) пользование будут переверены в земли промышленности...;
 11. Данный проект межевания определяет местоположение границ образуемых земельных участков. Способы их образования будут уточнены в стадии подготовки на государственной кадастровой учет.

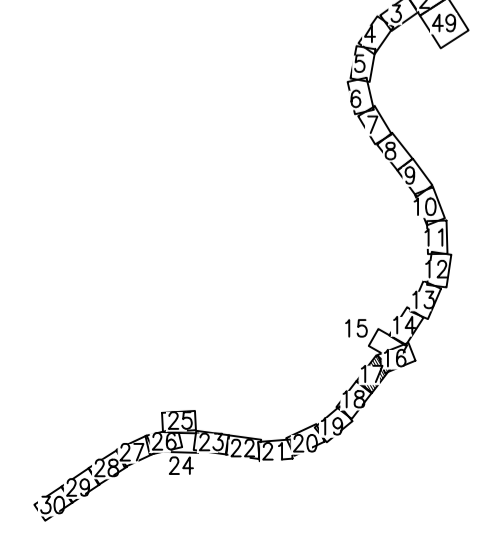
ГК N10-17/ПИР- ПМТ-04					
Строительство и реконструкция автомобильной дороги М-60 "Усури" от Хабаровска до Владивостока. Реконструкция автомобильной дороги А-370 "Усури" Хабаровск - Владивосток км 557 - км 591, Приморский край					
Изм.	Кол.уч.	Лист	№ док.	Подпись	Дата
Разроб.	Добавляев А.Ф.	18.06.17			
Проверил	Самуилов М.Р.	18.06.17			
ГИП	Кружкова Н. М.	18.06.17			
Чертеж межевания территории					
Масштаб 1:1000		Стадия ПД	Лист 16	Листов 49	
ООО "ГИП"					



Линия со смещением с листом 15

Линия со смещением с листом 18

Схема расположения листов, фрагмент



Условные обозначения границ:

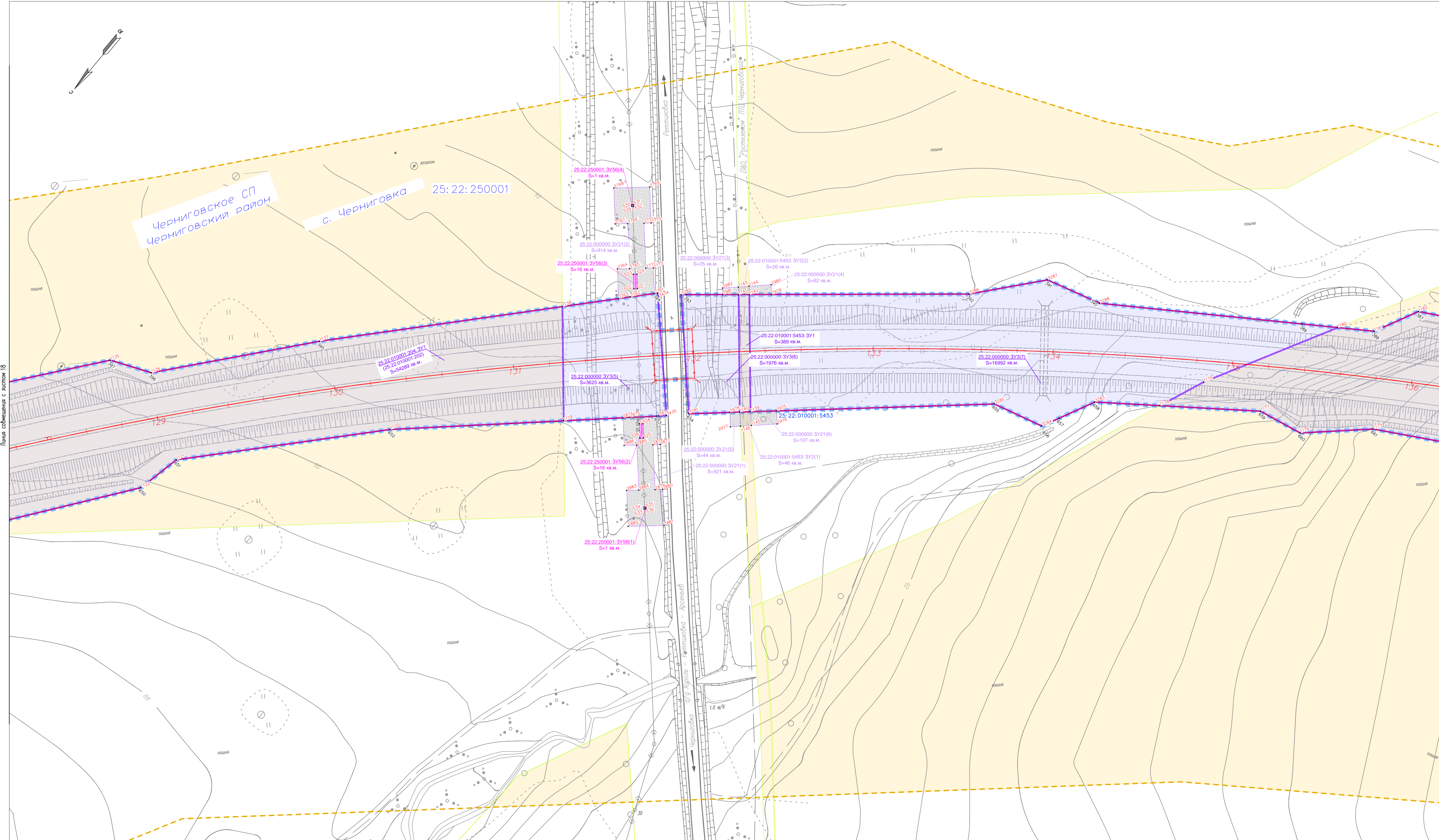
	границы зоны планируемого размещения объекта капитального строительства федерального значения
	границы территории, в отношении которой осуществляется подготовка проекта планировки территории
	границы планируемой к установлению придорожной полосы
	красные линии, утверждаемые в составе проекта планировки территории
	границы образуемых земельных участков для размещения объекта капитального строительства федерального значения
	границы образуемых земельных участков на период реконструкции объекта капитального строительства федерального значения
	границы образуемых земельных участков для размещения перестраиваемой воздушной линии
	границы образуемых земельных участков под путепровод, переездом ОМУ
	границы полосы отвода автомобильной дороги общего пользования федерального значения А-370 (25:00:000000:8) на момент подготовки проекта межевания
	границы муниципальных образований сельских поселений Черниговского района Приморского края
	границы населенных пунктов
	границы кадастровых кварталов, обозначение кадастрового квартала
	границы земельных участков, обозначение кадастрового номера
	границы земельных участков, образуемых путем раздела существующей полосы отвода автомобильной дороги и подлежащих снятию с ГКУ в результате демонтажа участков автомобильной дороги старого направления

Условные обозначения:

	проектируемая линия ВП
	существующая линия ВП
	проектируемые мостовые переходы
	проектируемые атмосферы
	проектируемая кабельная связь существующая
	ось проектируемой трассы
	лесной квартал/лесотаксационный выдел Спасского лесничества
	границы лесотаксационных выделов Спасского лесничества
	границы береговых полос
	проектируемая линия связи

- Применения:
1. План составлен по материалам изысканий, выполненных ООО "ГИП" в мае-августе 2017 г.;
 2. Система координат МСК-25, зона 2, система высот - Балтийская 1977 г.;
 3. * -земельные участки имеющие пересечение границы смотрите в таблице 1.2 тома 3.1;
 4. Объекты археологического наследия отсутствуют;
 5. ООП федерального, регионального, местного значения отсутствуют;
 6. Особо ценные продуктивные сельскохозяйственные угодья отсутствуют;
 7. Действующие красные линии отсутствуют;
 8. Публичные сервитуты отсутствуют;
 9. Границы земельных участков предоставлены в соответствии со сведениями из ЕГРН;
 10. Категории образуемых земельных участков под постоянное (бессрочное) пользование будут переданы в земли промышленности...;
 11. Данный проект межевания определяет местоположение границ образуемых земельных участков. Способы их образования будут уточнены в стадии постановки на государственную кадастровый учет.

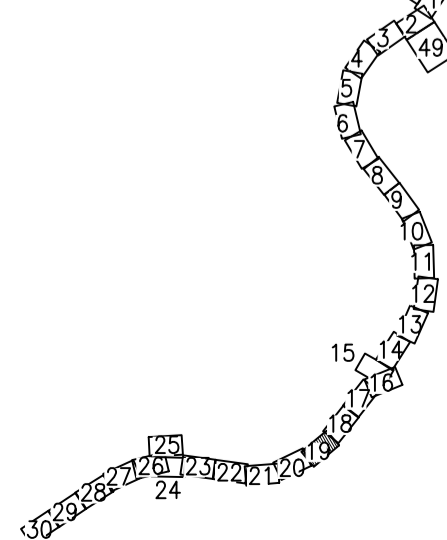
					ГК N10-17/ПИР- ПМТ-04					
					Строительство и реконструкция автомобильной дороги М-60 "Уссури" от Хабаровска до Владивостока. Реконструкция автомобильной дороги А-370 "Уссури" Хабаровск - Владивосток км 557 - км 591, Приморский край					
Изм.	Кол.уч.	Лист	№ док.	Подпись	Дата	Чертеж межевания территории	Страница	Лист	Листов	
Разроб.		Добавлено	А.Ф.		18.06.17		ПД	17	49	
Проверил		Сотрудник	М.Р.		18.06.17					
ГИП				Крулякова Н. М.						
					Масштаб 1:1000			ООО "ГИП"		



Листов объединен с листом 18

Листов объединен с листом 20

Схема расположения листов, фрагмент



Условные обозначения границ:

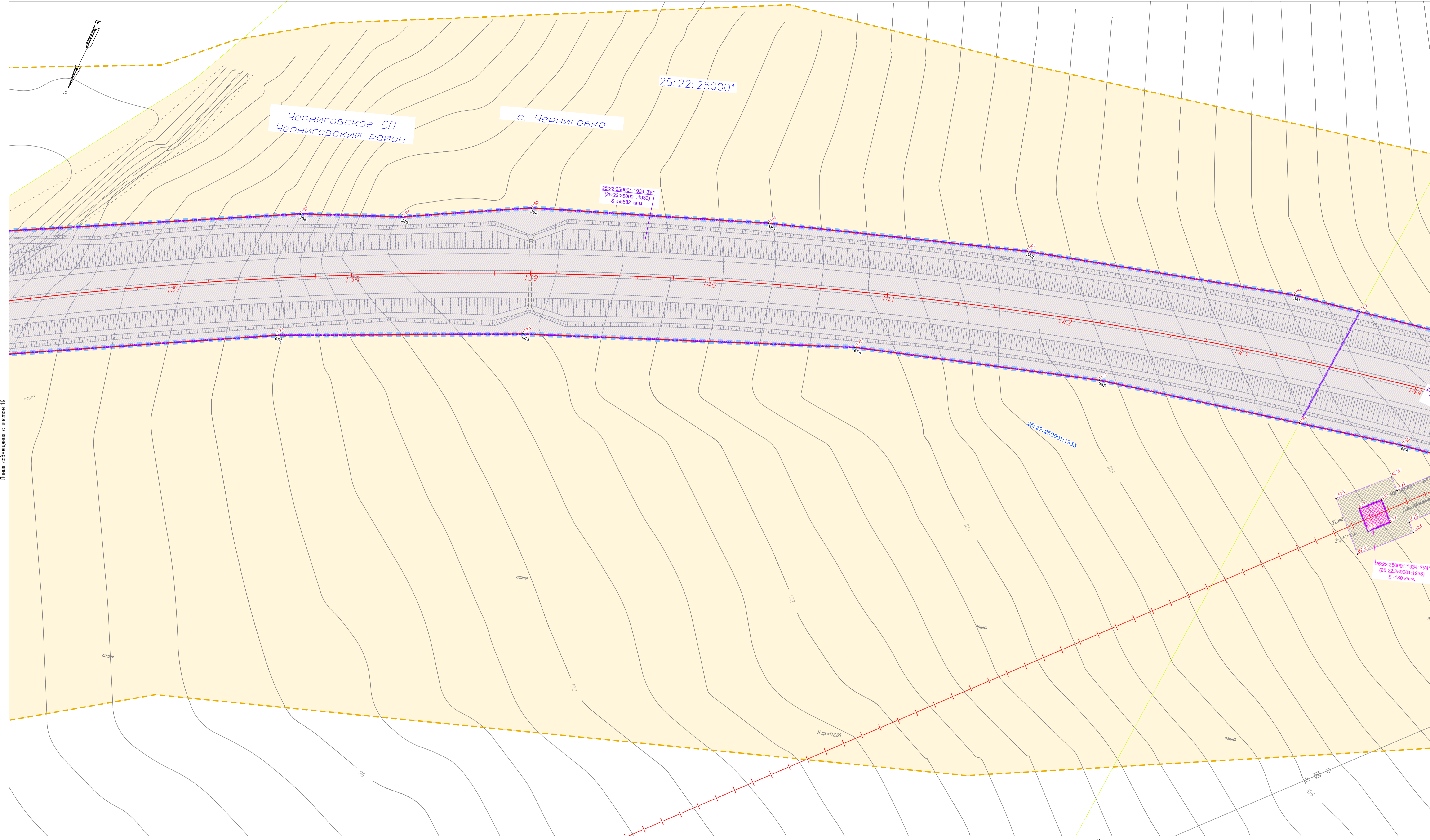
	граница зоны планируемого размещения объекта капитального строительства федерального значения
	граница территории, в отношении которой осуществляется подготовка проекта планировки территории
	граница планируемой к установлению придорожной полосы
	красные линии, утверждаемые в составе проекта планировки территории
	границы образуемых земельных участков для размещения объекта капитального строительства федерального значения
	границы образуемых земельных участков на период реконструкции объекта капитального строительства федерального значения
	границы образуемых земельных участков для размещения переустраиваемой воздушной линии
	границы образуемых земельных участков под трубопровод, переустраиваемый ОМСУ
	границы полосы отвода автомобильной дороги общего пользования федерального значения А-370 (25:00:000000:8) на момент подготовки проекта межевания Приморского края
	границы муниципальных образований сельских поселений Черниговского района Приморского края
	границы изолированных пунктов
	границы кадастровых объектов, обозначение кадастрового квартала
	границы земельных участков, обозначение кадастрового номера
	границы земельных участков, образуемых путем раздела существующей полосы отвода автомобильной дороги и подлежащих снятию с ГКУ в результате демонтажа участков автомобильной дороги старого направления

Условные обозначения:

	проектируемая линия ВП
	существующая линия ВП
	проектируемые мостовые переходы
	проектируемые атласы
	поперечный кабель связи существующий
	ось проектируемой трассы
	лесной квартал/лесотаксационный выдел Спасского лесничества
	границы лесотаксационных выделов Спасского лесничества
	границы береговой полосы
	проектируемая линия связи

- Примечания:
1. План составлен по материалам изысканий, выполненных ООО "ГИП" в мае-августе 2017 г;
 2. Система координат МСК-25, зона 2, система высот - Балтийская 1977 г;
 3. * - земельные участки имеющие пересечение границ смотрите в таблице 1.2 тома 3.1;
 4. Объекты археологического наследия отсутствуют;
 5. ООП федерального, регионального, местного значения отсутствуют;
 6. Особо ценные продуктивные сельскохозяйственные угодья отсутствуют;
 7. Действующие красные линии отсутствуют;
 8. Публичные сервитуты отсутствуют;
 9. Границы земельных участков предоставлены в соответствии со сведениями из ЕГРН;
 10. Категории образуемых земельных участков под постоянное (бессрочное) пользование будут переданы в земли промышленности...;
 11. Данный проект межевания определяет местоположение границ образуемых земельных участков. Способы их образования будут уточнены в стадии постановки на государственную кадастровый учет.

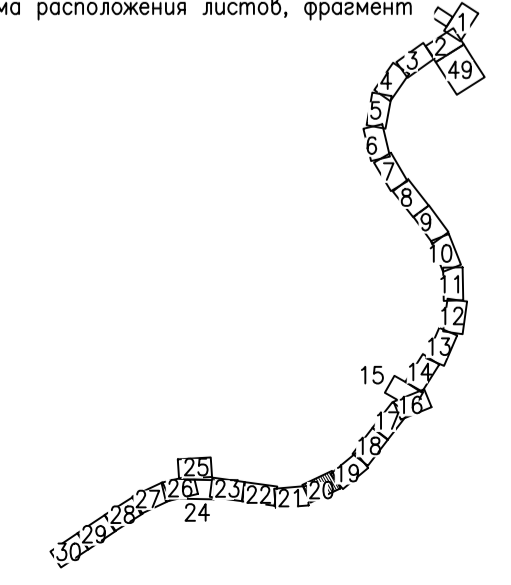
ГК N10-17/ПИР- ПМТ-04					
Строительство и реконструкция автомобильной дороги М-60 "Уссури" от Хабаровска до Владивостока. Реконструкция автомобильной дороги А-370 "Уссури" Хабаровск - Владивосток км 557 - км 591, Приморский край					
Изм.	Кол.уч.	Лист	№ док.	Подпись	Дата
Разроб.	Добавляев А.Ф.				18.06.17
Проверил	Самушкин М.Р.				18.06.17
ГИП	Кружкова Н.М.				18.06.17
Чертеж межевания территории					
Масштаб 1:1000		Стадия ПД	Лист 19	Листов 49	
ООО "ГИП"					



Линия соприкосновения с листом 19

Линия соприкосновения с листом 21

Схема расположения листов, фрагмент



Условные обозначения границ:

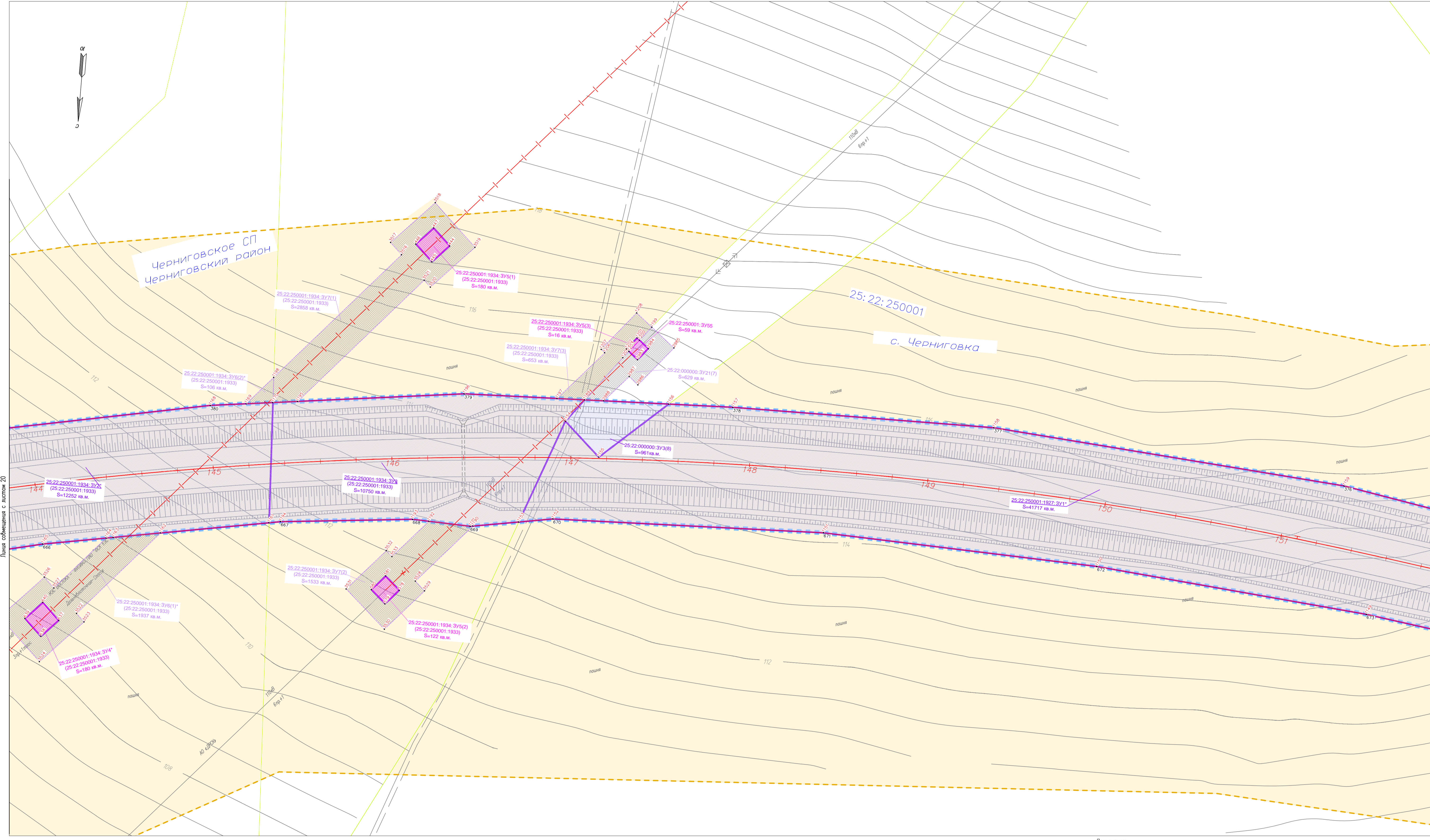
	границы зоны планируемого размещения объекта капитального строительства федерального значения
	границы территории, в отношении которой осуществляется подготовка проекта планировки территории
	границы территории, в отношении которой осуществляется подготовка проекта планировки территории
	границы планируемой к установлению придорожной полосы
	красные линии, утверждаемые в составе проекта планировки территории
	границы образуемых земельных участков для размещения объекта капитального строительства федерального значения
	границы образуемых земельных участков на период реконструкции объекта капитального строительства федерального значения
	границы образуемых земельных участков для размещения перестраиваемой воздушной линии
	границы образуемых земельных участков под путепровод, перестраиваемая ОМКУ
	границы полосы отвода автомобильной дороги общего пользования федерального значения А-370 (25:00:000000:8) на момент подготовки проекта межевания
	границы муниципальных образований сельских поселений Черниговского района Приморского края
	границы изолированных пунктов
	границы кадастровых объектов, обозначение кадастрового квартала
	границы земельных участков, обозначение кадастрового номера
	границы земельных участков, образуемых путем раздела существующей полосы отвода автомобильной дороги и подлежащих снятию с ГКУ в результате демонтажа участков автомобильной дороги старого направления

Условные обозначения:

	лабораторные точки границ устанавливаемой придорожной полосы
	лабораторные точки границ красных линий, утвержденных в составе проекта планировки территории
	Условные обозначения категории земель:
	земли промышленности...
	земли лесного фонда
	земли сельскохозяйственного назначения
	земли населенных пунктов
	Условные обозначения:
	проектируемая линия ВП
	существующая линия ВП
	проектируемые мостовые переходы
	проектируемые атласы
	поперечный кабель связи существующий
	ось проектируемой трассы
	лесной квартал/лесотаксационный багет Спасского лесничества
	границы лесотаксационных багетов Спасского лесничества
	границы береговых полос
	проектируемая линия связи

- Применения:
1. План составлен по материалам изысканий, выполненных ООО "ГИП" в мае-августе 2017 г;
 2. Система координат МСК-25, зона 2, система высот - Балтийская 1977 г;
 3. * - земельные участки имеющие пересечение границ смотрите в таблице 1.2 тома 3.1;
 4. Объекты археологического наследия отсутствуют;
 5. ООП федерального, регионального, местного значения отсутствуют;
 6. Особо ценные продуктивные сельскохозяйственные угодья отсутствуют;
 7. Действующие красные линии отсутствуют;
 8. Публичные сервитуты отсутствуют;
 9. Границы земельных участков предоставлены в соответствии со сведениями из ЕГРН;
 10. Категории образуемых земельных участков под постоянное (бессрочное) пользование будут переданы в земли промышленности...;
 11. Данный проект межевания определяет местоположение границ образуемых земельных участков. Способы их образования будут уточнены в стадии постановки на государственную кадастровый учет.

ГК N10-17/ПИР- ПМТ-04					
Строительство и реконструкция автомобильной дороги М-60 "Усури" от Хабаровского Владивостока. Реконструкция автомобильной дороги А-370 "Усури" Хабаровск - Владивосток км 557 - км 591, Приморский край					
Изм.	Кол.чл.	Лист	№ док.	Подпись	Дата
Разроб.	Добавляев А.Ф.		18.06.17		
Проверил	Самуилов М.Р.		18.06.17		
ГИП	Крулякова Н.М.		18.06.17		
Чертеж межевания территории					
Масштаб		Лист	Листов		
1:1000		ПД	20	49	
ООО "ГИП"					



Линия обьезженная с асфальт. 20

Линия обьезженная с асфальт. 22



Условные обозначения границ:

	границы зоны планируемого размещения объекта капитального строительства федерального значения
	границы территории, в отношении которой осуществляется подготовка проекта планировки территории
	границы образуемых земельных участков и изменений земельных участков
	границы планируемой к установлению придорожной полосы
	красные линии, утверждаемые в составе проекта планировки территории
	границы образуемых земельных участков для размещения объекта капитального строительства федерального значения
	границы образуемых земельных участков на период реконструкции объекта капитального строительства федерального значения
	границы образуемых земельных участков для размещения переустраиваемой воздушной линии
	границы образуемых земельных участков под трубопровод, переустраиваемый ОМСУ
	границы полосы отвода автомобильной дороги общего пользования федерального значения А-370 (25:00:0000008) на момент подготовки проекта межевания Приморского края
	границы муниципальных образований сельских поселений Черниговского района Приморского края
	границы изолированных пунктов
	границы кадастровых объектов, обозначение кадастрового квартала
	границы земельных участков, обозначение кадастрового номера
	границы земельных участков, образуемых путем раздела существующей полосы отвода автомобильной дороги и подлежащих снятию с ГКУ в результате демонтажа участков автомобильной дороги старого направления

Условные обозначения:

	проектируемая линия ВП
	существующая линия ВП
	проектируемые мостовые переходы
	проектируемые атласы
	поперечный кабель связи существующий
	ось проектируемой трассы
	лесной квартал/лесотаксационный выдел Спасского лесничества
	границы лесотаксационных выделов Спасского лесничества
	границы береговых полос
	проектируемая линия связи

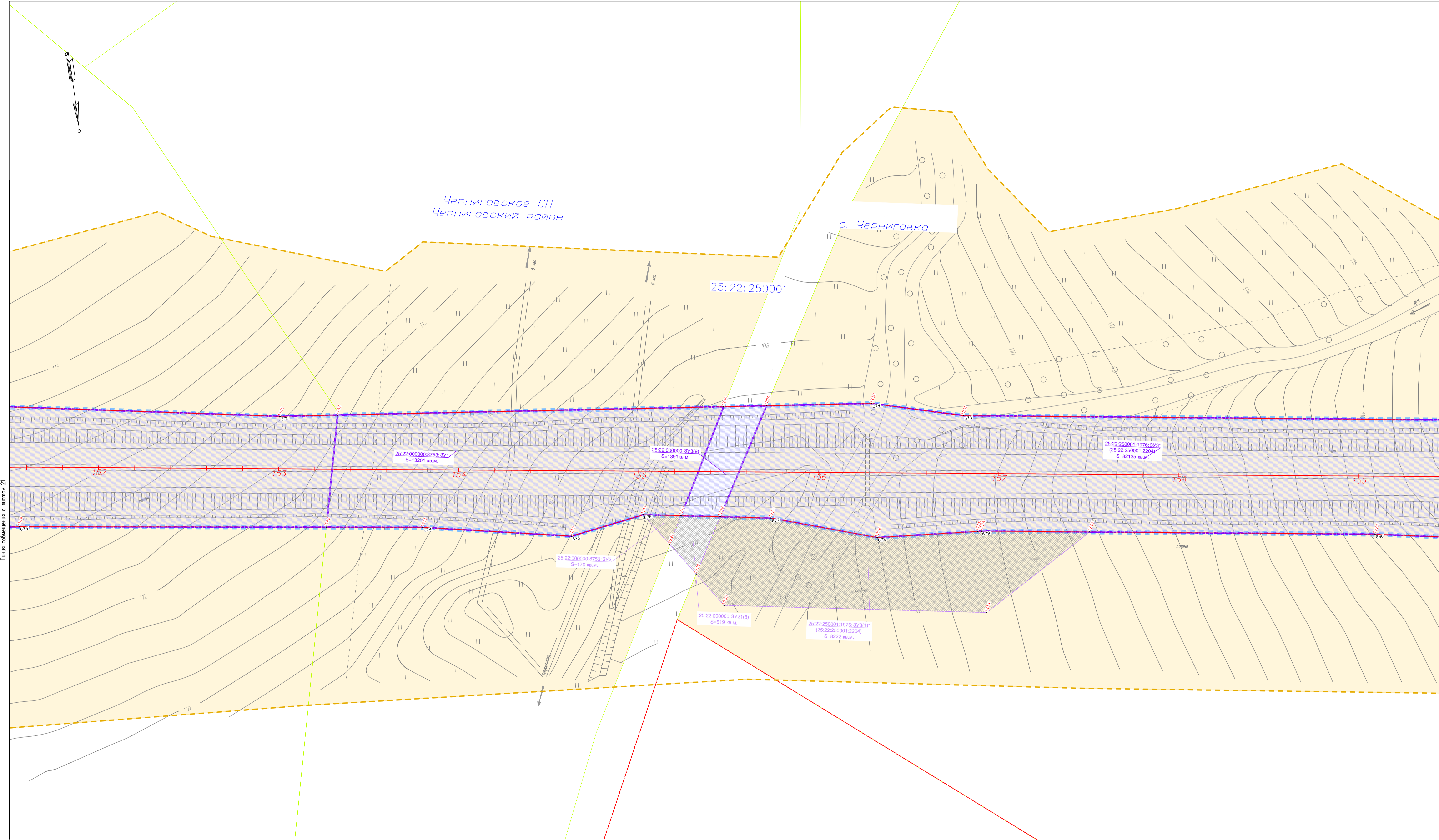
- Примечания:
1. План составлен по материалам изысканий, выполненных ООО "ГИП" в мае-августе 2017 г.;
 2. Система координат МСК-25, зона 2, система высот – Балтийская 1977 г.;
 3. * – земельные участки имеющие пересечение границ смотрите в таблице 1.2 тома 3.1;
 4. Объекты археологического наследия отсутствуют;
 5. ООП федерального, регионального, местного значения отсутствуют;
 6. Особо ценные продуктивные сельскохозяйственные угодья отсутствуют;
 7. Действующие красные линии отсутствуют;
 8. Публичные сервитуты отсутствуют;
 9. Границы земельных участков предоставлены в соответствии со сведениями из ЕФРН;
 10. Категории образуемых земельных участков под постоянное (бессрочное) пользование будут переданы в земли промышленности...;
 11. Данный проект межевания определяет местоположение границ образуемых земельных участков. Способы их образования будут уточнены в стадии подготовки на государственной кадастровой учет.

ГК N10-17/ПИР- ПМТ-04				
Строительство и реконструкция автомобильной дороги М-60 "Усури" от Хабаровска до Владивостока. Реконструкция автомобильной дороги А-370 "Усури" Хабаровск – Владивосток км 557 – км 591, Приморский край				
Изм.	Кол.уч.	Лист	№ док.	Подпись
Разроб.	Доблетов А.Ф.		18.06.17	
Проверил	Самуилин М.Р.		18.06.17	
ГИП	Крулякова Н. М.		18.06.17	
Чертеж межевания территории				
Масштаб 1:1000		Стация	Лист	Листов
		ПД	21	49
ООО "ГИП"				

Черниговское СП
Черниговский район

с. Черниговка

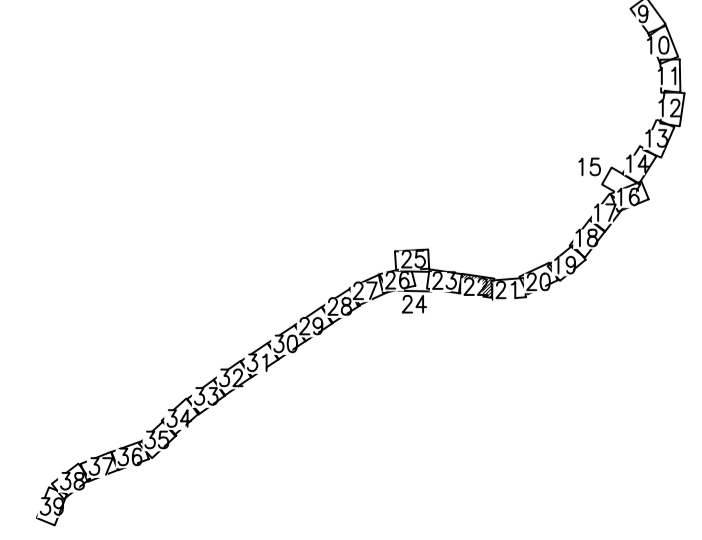
25:22:250001



Линия соприкосновения с листом 21

Линия соприкосновения с листом 23

Схема расположения листов, фрагмент



Условные обозначения границ:

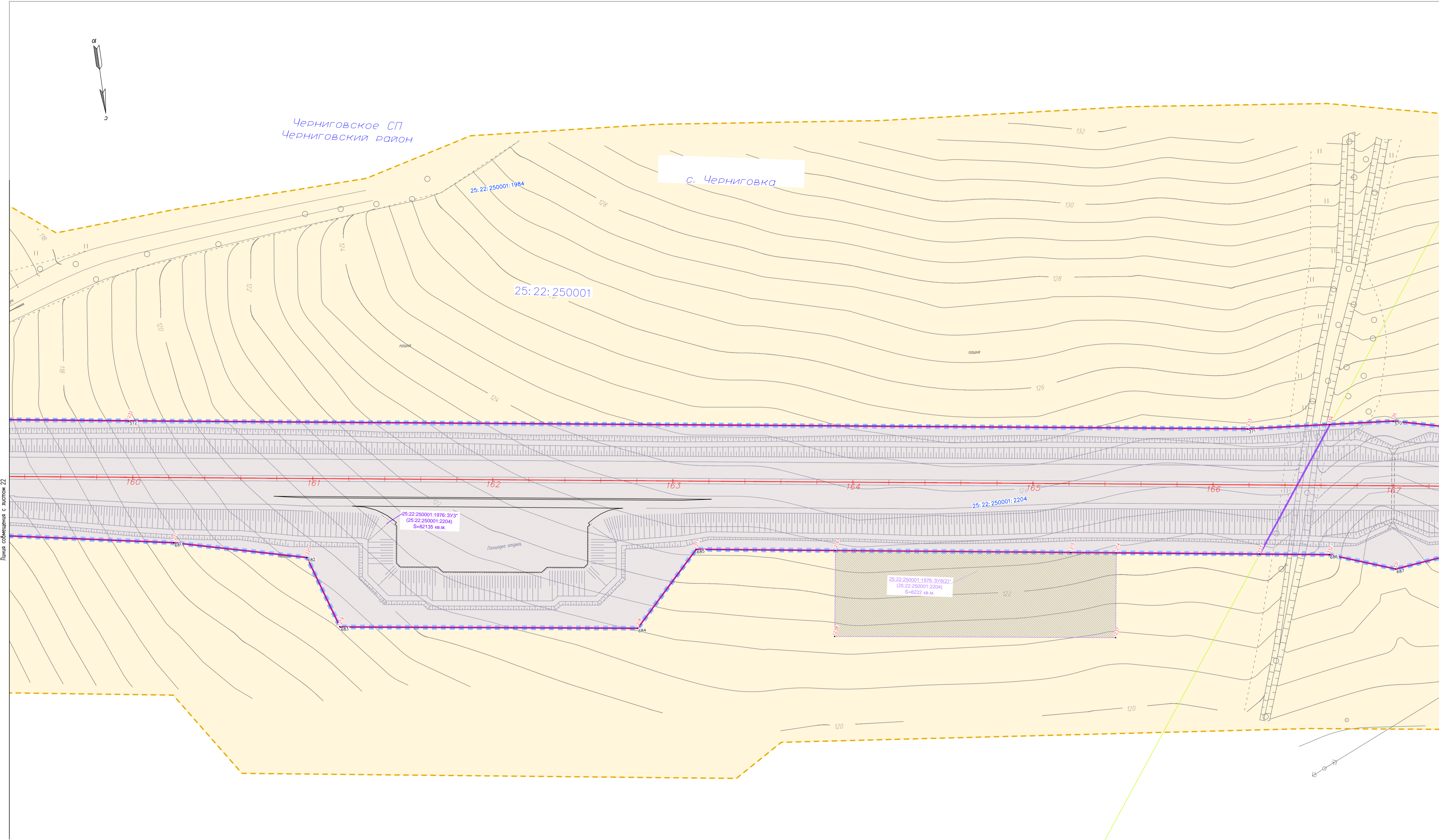
	границы зоны планируемого размещения объекта капитального строительства федерального значения
	границы территории, в отношении которой осуществляется подготовка проекта планировки территории
	границы планируемой к установлению придорожной полосы
	красные линии, утверждаемые в составе проекта планировки территории
	границы образуемых земельных участков для размещения объекта капитального строительства федерального значения
	границы образуемых земельных участков на период реконструкции объекта капитального строительства федерального значения
	границы образуемых земельных участков для размещения переустраиваемой воздушной линии
	границы образуемых земельных участков под путепровод, переоборудован ОМУ
	границы полосы отвода автомобильной дороги общего пользования федерального значения А-370 (25:00:000000:8) на момент подготовки проекта межевания Черниговского района Приморского края
	границы населенных пунктов
	границы кадастровых кварталов, обозначение кадастрового квартала
	границы земельных участков, обозначение кадастрового номера
	границы земельных участков, образуемых путем раздела существующей полосы отвода автомобильной дороги и подлежащих снятию с ГКУ в результате демонтажа участков автомобильной дороги старого направления

Условные обозначения:

	проектируемая линия ВП
	существующая линия ВП
	проектируемые мостовые переходы
	проектируемые атласы
	подземный кабель связи существующий
	ось проектируемой трассы
	лесной квартал/лесотаксационный выдел Спасского лесничества
	границы лесотаксационных выделов Спасского лесничества
	границы береговых полос
	проектируемая линия связи

- Примечания:
1. План составлен по материалам изысканий, выполненных ООО "ГИП" в мае-августе 2017 г.;
 2. Система координат МСК-25, зона 2, система высот - Балтийская 1977 г.;
 3. * - земельные участки имеющие пересечение границ смотрите в таблице 1.2 тома 3.1;
 4. Объекты археологического наследия отсутствуют;
 5. ООП федерального, регионального, местного значения отсутствуют;
 6. Особо ценные продуктивные сельскохозяйственные угодья отсутствуют;
 7. Действующие красные линии отсутствуют;
 8. Публичные сервитуты отсутствуют;
 9. Границы земельных участков представлены в соответствии со сведениями из ЕГРН;
 10. Категории образуемых земельных участков под постоянное (бессрочное) пользование будут переданы в земли промышленности...;
 11. Данный проект межевания определяет местоположение границ образуемых земельных участков. Способы их образования будут уточнены в стадии подготовки на государственной кадастровой учет.

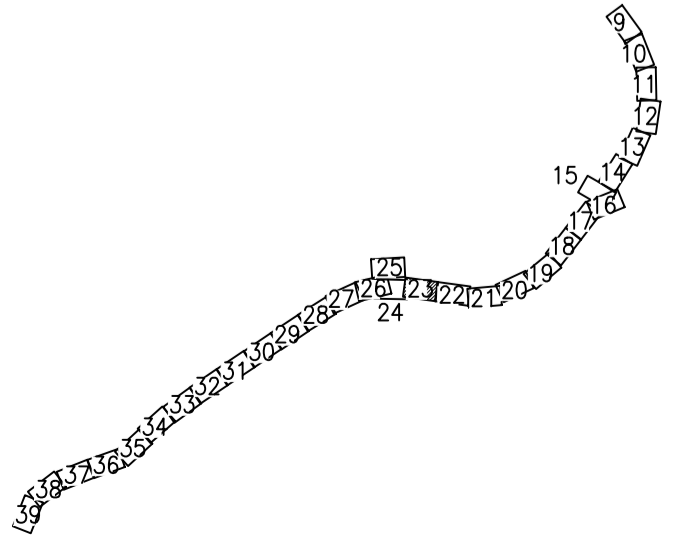
ГК N10-17/ПИР- ПМТ-04							
Строительство и реконструкция автомобильной дороги М-60 "Усури" от Хабаровска до Владивостока. Реконструкция автомобильной дороги А-370 "Усури" Хабаровск - Владивосток км 557 - км 591, Приморский край							
Изм.	Кол.уч.	Лист	№ док.	Подпись	Дата		
Разроб.	Добавляев А.Ф.				18.06.17		
Проверил	Самуилов М.Р.				18.06.17		
ГИП	Крулякова Н. М.				18.06.17		
Чертеж межевания территории					Стация	Лист	Листов
					ПД	22	49
Масштаб 1:1000					ООО "ГИП"		



Линия соймещения с листом 22

Линия соймещения с листом 24

Схема расположения листов, фрагмент



Условные обозначения границ:

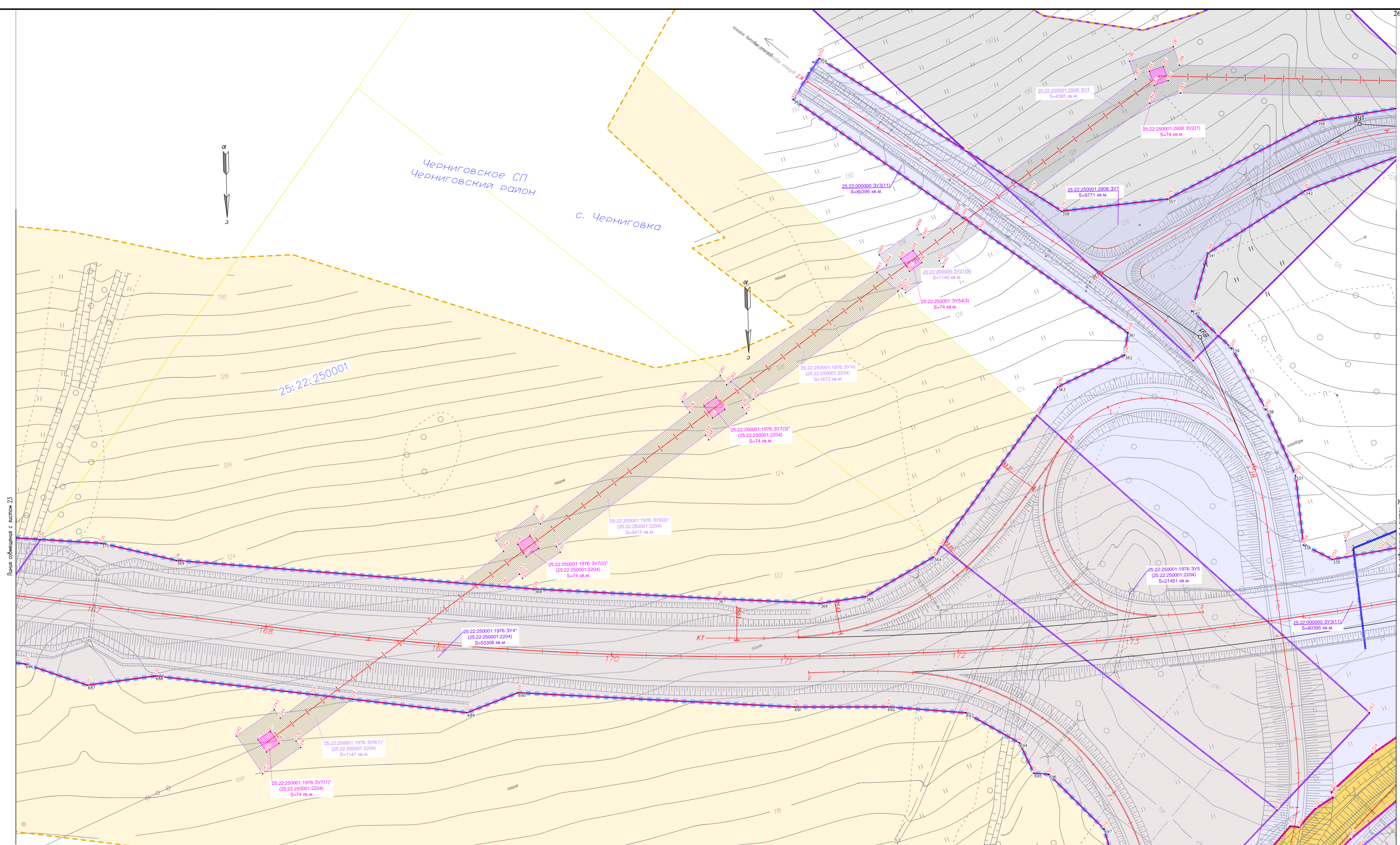
	границы зоны планируемого размещения объекта капитального строительства федерального значения
	границы территории, в отношении которой осуществляется подготовка проекта планировки территории
	границы территории, в отношении которой осуществляется подготовка проекта планировки территории
	границы планируемой к установлению придорожной полосы
	красные линии, утверждаемые в составе проекта планировки территории
	границы образуемых земельных участков для размещения объекта капитального строительства федерального значения
	границы образуемых земельных участков на период реконструкции объекта капитального строительства федерального значения
	границы образуемых земельных участков для размещения переустраиваемой воздушной линии
	границы образуемых земельных участков под путепровод, переустраиваемой ОМКУ
	границы полосы отвода автомобильной дороги общего пользования федерального значения А-370 (25:00:000000:8) на момент подготовки проекта межевания
	границы муниципальных образований сельских поселений Черниговского района Приморского края
	границы населенных пунктов
	границы кадастровых кварталов, обозначение кадастрового квартала
	границы земельных участков, обозначение кадастрового номера
	границы земельных участков, образуемых путем раздела существующей полосы отвода автомобильной дороги и подлежащих снятию с ГКУ в результате демонтажа участков автомобильной дороги старого направления

Условные обозначения:

	проектируемая линия ВП
	существующая линия ВП
	проектируемые мостовые переходы
	проектируемые атласы
	поперечный кабель связи существующий
	оси проектируемой трассы
	лесной квартал/лесотаксационный выдел Спасского лесничества
	границы лесотаксационных выделов Спасского лесничества
	границы береговых полос
	проектируемая линия связи

- Применения:
1. План составлен по материалам изысканий, выполненных ООО "ГИП" в мае-августе 2017 г.;
 2. Система координат МСК-25, зона 2, система высот - Балтийская 1977 г.;
 3. * -земельные участки имеющие пересечение границ смотрите в таблице 1.2 тома 3.1;
 4. Объекты археологического наследия отсутствуют;
 5. ООП федерального, регионального, местного значения отсутствуют;
 6. Особо ценные продуктивные сельскохозяйственные угодья отсутствуют;
 7. Действующие красные линии отсутствуют;
 8. Публичные сервитуты отсутствуют;
 9. Границы земельных участков предоставлены в соответствии со сведениями из ЕГРН;
 10. Категории образуемых земельных участков под постоянное (бессрочное) пользование будут переданы в земли промышленности...;
 11. Данный проект межевания определяет местоположение границ образуемых земельных участков. Способы их образования будут уточнены в стадии подготовки на государственной кадастровой учет.

ГК N10-17/ПИР- ПМТ-04					
Строительство и реконструкция автомобильной дороги М-60 "Усури" от Хабаровска до Владивостока. Реконструкция автомобильной дороги А-370 "Усури" Хабаровск - Владивосток км 557 - км 591, Приморский край					
Изм.	Кол.уч.	Лист	№ док.	Подпись	Дата
Разроб.	Добеляев А.Ф.				18.06.17
Проверил	Самуилин М.Р.				18.06.17
ГИП	Кружкова Н. М.				18.06.17
Масштаб 1:1000		Страница ПД	Лист 23	Листов 49	
ООО "ГИП"					



Линия соймещения с листом 23

Линия соймещения с листом 26



Схема расположения листов, фрагмент

Условные обозначения границ:

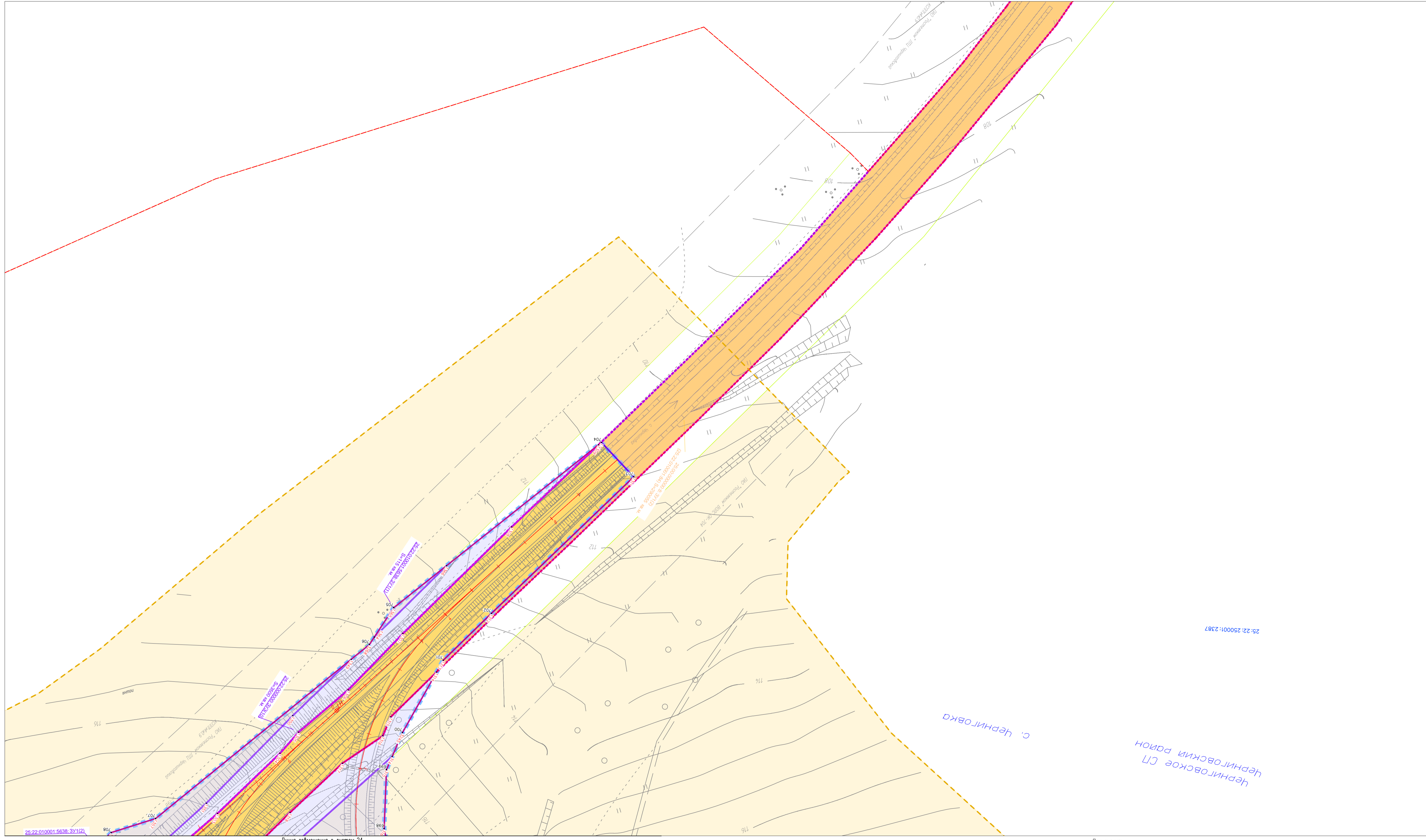
	границы зоны планируемого размещения объекта капитального строительства федерального значения
	границы территории, в отношении которой осуществляется подготовка проекта планировки территории, в отношении которой осуществляется подготовка проекта планировки территории
	границы планируемой к установлению придорожной полосы
	красные линии, утверждаемые в составе проекта планировки территории
	границы образуемых земельных участков для размещения объекта капитального строительства федерального значения
	границы образуемых земельных участков на период реконструкции объекта капитального строительства федерального значения
	границы образуемых земельных участков для размещения перестраиваемой воздушной линии
	границы образуемых земельных участков под путепровод, переездом ОМКУ
	границы полосы отвода автомобильной дороги общего пользования федерального значения А-370 (25:00:000000:8) на момент подготовки проекта межевания территории муниципального образования сельских поселений Черниговского района Приморского края
	границы изолированных пунктов
	границы кадастровых объектов, обозначение кадастрового квартала
	границы земельных участков, обозначение кадастрового номера
	границы земельных участков, образуемых путем раздела существующей полосы отвода автомобильной дороги и подлежащих снятию с ГКУ в результате демонтажа участков автомобильной дороги старого направления

Условные обозначения:

	проектируемая линия ВП
	существующая линия ВП
	проектируемые мостовые переходы
	проектируемые атласы
	подземный кабель связи существующий
	ось проектируемой трассы
	лесной квартал/лесотаксационный выдел Спасского лесничества
	границы лесотаксационных выделов Спасского лесничества
	границы береговой полосы
	проектируемая линия связи

1. План составлен по материалам изысканий, выполненных ООО "ГИП" в мае-августе 2017 г.;
2. Система координат МСК-25, зона 2, система высот - Балтийская 1977 г.;
3. Земельные участки имеющие пересечение границ показаны в таблице 1.2 тома 3.1.;
4. Объекты археологического наследия отсутствуют;
5. ООП федерального, регионального, местного значения отсутствуют;
6. Особо ценные продуктивные сельскохозяйственные угодья отсутствуют;
7. Действующие красные линии отсутствуют;
8. Публичные сервитуты отсутствуют;
9. Границы земельных участков предоставлены в соответствии со сведениями из ЕФРН;
10. Категории образуемых земельных участков под постоянное (бессрочное) пользование будут переданы в земли промышленности...;
11. Данный проект межевания определяет местоположение границ образуемых земельных участков. Способы их образования будут уточнены в стадии постановки на государственную кадастровый учет.

ГК N10-17/ПИР- ПМТ-04			
Строительство и реконструкция автомобильной дороги М-60 "Уссури" от Хабаровска до Владивостока. Реконструкция автомобильной дороги А-370 "Уссури" Хабаровск - Владивосток км 557 - км 591, Приморский край			
Изм.	Кол.уч.	Лист	Н.доп.
Раврб.	Давлетбаев А.Ф.	18.06.17	
Проверил	Самуилов М.Р.	18.06.17	
ГИП	Кружкова Н. М.	18.06.17	
Чертеж межевания территории			
Стадия	Лист	Листов	
ПД	24	49	
Масштаб 1:1000			
ООО "ГИП"			



Линия соотнесения с листом 24



Условные обозначения границ

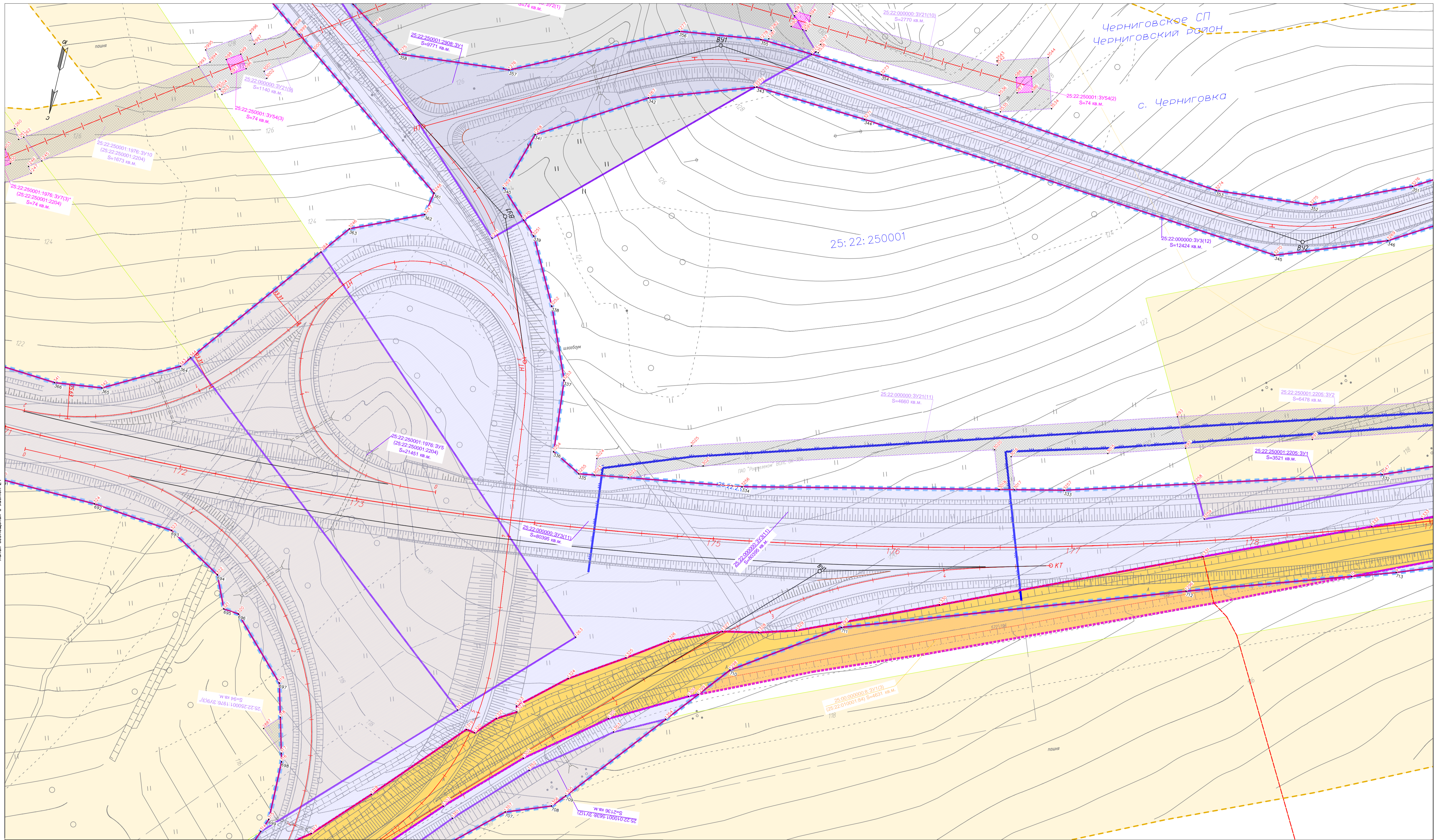
	граница зоны планируемого размещения объекта капитального строительства федерального значения
	граница территории, в отношении которой осуществляется подготовка проекта планировки территории
	граница планируемой к установлению придорожной полосы
	красные линии, утверждаемые в составе проекта планировки территории
	границы образуемых земельных участков для размещения объекта капитального строительства федерального значения
	границы образуемых земельных участков на период реконструкции объекта капитального строительства федерального значения
	границы образуемых земельных участков для размещения переустраиваемой воздушной линии
	границы образуемых земельных участков под путепровод, переделами ОМСУ
	границы полосы отвода автомобильной дороги общего пользования федерального значения А-370 (25:00:0000008) на момент подготовки проекта межевания
	границы муниципальных образований сельских поселений Черниловского района Приморского края
	границы изолированных пунктов
	границы кадастровых объектов, обозначение кадастрового квартала
	границы земельных участков, обозначение кадастрового номера
	границы земельных участков, образуемых путем раздела существующей полосы отвода автомобильной дороги и подлежащих снятию с ГКУ в результате демонтажа участков автомобильной дороги старого направления

Условные обозначения:

	проектируемая линия ВП
	существующая линия ВП
	проектируемые мостовые переходы
	проектируемые атласы
	подземный кабель связи существующий
	ось проектируемой трассы
	лесной квартал/лесотаксационный выдел Спасского лесничества
	границы лесотаксационных выделов Спасского лесничества
	границы береговых полос
	проектируемая линия отвода

- Применения:
1. План составлен по материалам изысканий, выполненных ООО "ГИП" в мае-августе 2017 г;
 2. Система координат МСК-25, зона 2, система высот - Балтийская 1977 г;
 3. * -земельные участки имеющие пересечение границ смотрите в таблице 1.2 тома 3.1;
 4. Объекты археологического наследия отсутствуют;
 5. ООП федерального, регионального, местного значения отсутствуют;
 6. Особо ценные продуктивные сельскохозяйственные угодья отсутствуют;
 7. Действующие красные линии отсутствуют;
 8. Публичные сервитуты отсутствуют;
 9. Границы земельных участков предоставлены в соответствии со сведениями из ЕГРН;
 10. Категории образуемых земельных участков под постоянное (бессрочное) пользование будут переданы в земли промышленности...
 11. Данный проект межевания определяет местоположение границ образуемых земельных участков. Способы их образования будут уточнены в стадии постановки на государственную кадастровый учет.

ГК N10-17/ПИР- ПМТ-04				
Строительство и реконструкция автомобильной дороги М-60 "Уссури" от Хабаровска до Владивостока. Реконструкция автомобильной дороги А-370 "Уссури" Хабаровск - Владивосток км 557 - км 591, Приморский край				
Изм.	Кол.уч.	Лист	№ док.	Дата
Разроб.	Доблетов А.Ф.			18.06.17
Проверил	Самуилин М.Р.			18.06.17
ГИП	Крулякова Н. М.			18.06.17
Чертеж межевания территории				
		Стадия	Лист	Листов
		ПД	25	49
Масштаб 1:1000				
ООО "ГИП"				



Линия соприкосновения с листом 24

Линия соприкосновения с листом 27

Линия соприкосновения с листом 25



Условные обозначения границ

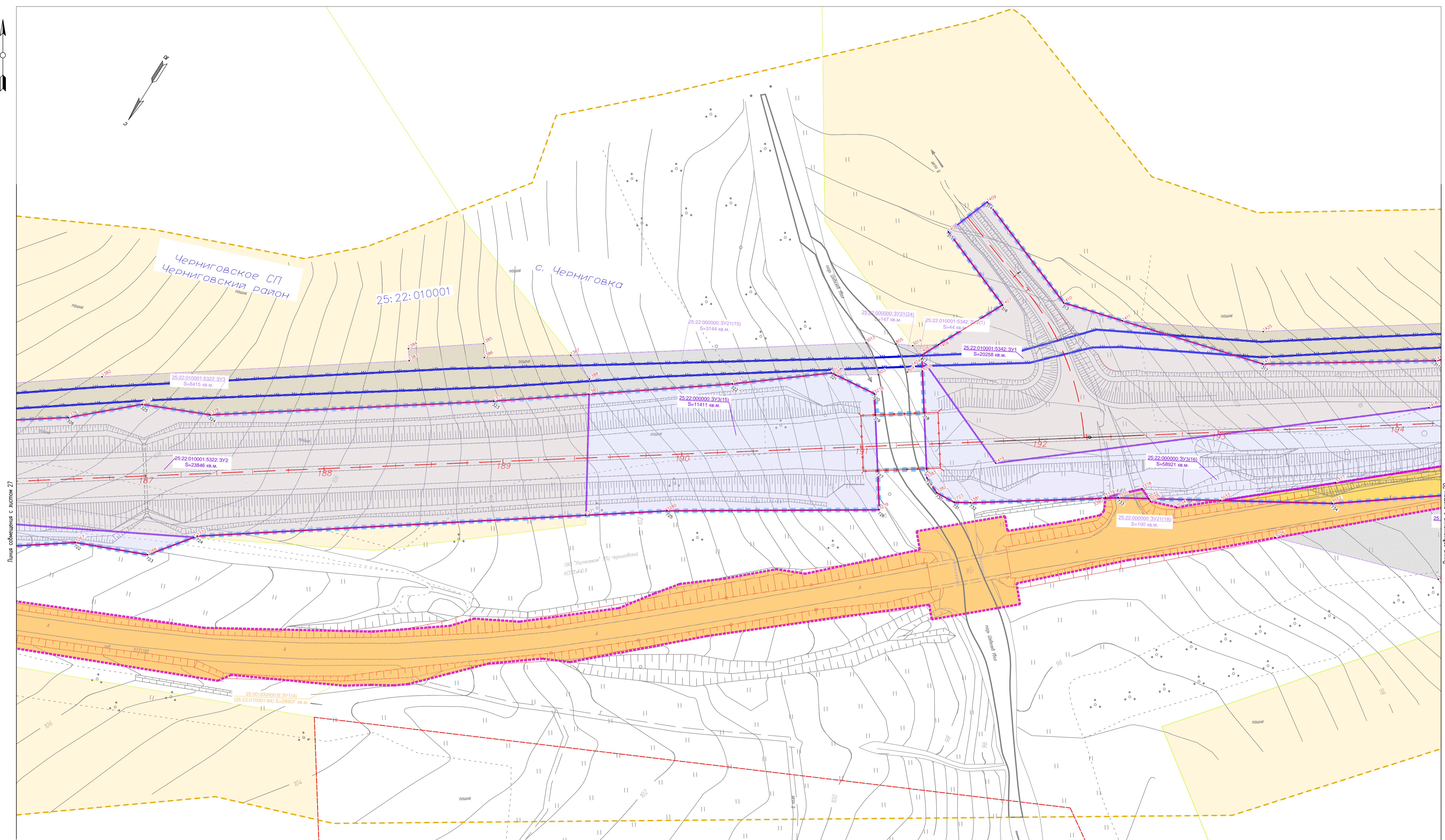
	границы зоны планируемого размещения объекта капитального строительства федерального значения
	границы территории, в отношении которой осуществляется подготовка проекта планировки территории
	границы планируемой к установлению придорожной полосы
	границы территории, утверждаемые в составе проекта планировки территории
	границы образуемых земельных участков для размещения объекта капитального строительства федерального значения
	границы образуемых земельных участков на период реконструкции объекта капитального строительства федерального значения
	границы образуемых земельных участков для размещения переустраиваемой воздушной линии
	границы образуемых земельных участков под путепровод, переустраиваемой ОМКУ
	границы полосы отвода автомобильной дороги общего пользования федерального значения А-370 (25:00:000000:8) на момент подготовки проекта межевания Приморского края
	границы муниципальных образований сельских поселений Черниговского района Приморского края
	границы изолированных пунктов
	границы кадастровых объектов, обозначение кадастрового квартала
	границы земельных участков, обозначение кадастрового номера
	границы земельных участков, образуемых путем раздела существующей полосы отвода автомобильной дороги и подлежащих снятию с ГКУ в результате демонтажа участков автомобильной дороги старого направления

Условные обозначения:

	проектируемая линия ВП
	существующая линия ВП
	проектируемые мостовые переходы
	проектируемые атласы
	подземный кабель связи существующий
	ось проектируемой трассы
	лесной инвентарь/лесотаксационный багет Спасского лесничества
	границы лесотаксационных выделов Спасского лесничества
	границы береговых полос
	проектируемая линия связи

- Примечания:
1. План составлен по материалам изысканий, выполненных ООО "ГИП" в мае-августе 2017 г;
 2. Система координат МСК-25, зона 2, система высот - Балтийская 1977 г;
 3. Земельные участки имеющие пересечение границ смотрите в таблице 1.2 тома 3.1;
 4. Объекты археологического наследия отсутствуют;
 5. ООП федерального, регионального, местного значения отсутствуют;
 6. Особо ценные продуктивные сельскохозяйственные угодья отсутствуют;
 7. Действующие красные линии отсутствуют;
 8. Публичные сервитуты отсутствуют;
 9. Границы земельных участков предоставлены в соответствии со сведениями из ЕФРН;
 10. Категории образуемых земельных участков под постоянное (бессрочное) пользование будут переданы в земли промышленности...
 11. Данный проект межевания определяет местоположение границ образуемых земельных участков. Способы их образования будут уточнены в стадии подготовки на государственной кадастровой учет.

				ГК N10-17/ПИР- ПМТ-04		
				Строительство и реконструкция автомобильной дороги М-60 "Усури" от Хабаровска до Владивостока. Реконструкция автомобильной дороги А-370 "Усури" Хабаровск - Владивосток км 557 - км 591, Приморский край		
Изм.	Кол.уч.	Лист	№ док.	Подпись	Дата	Чертеж межевания территории Масштаб 1:1000
Разроб.		Добавлено	А.Ф.		18.06.17	
Проверил		Составил	М.Р.		18.06.17	
ГИП				Крулькова Н. М.	18.06.17	Стадия Лист Листов ПД 26 49 ООО "ГИП" Формат А1

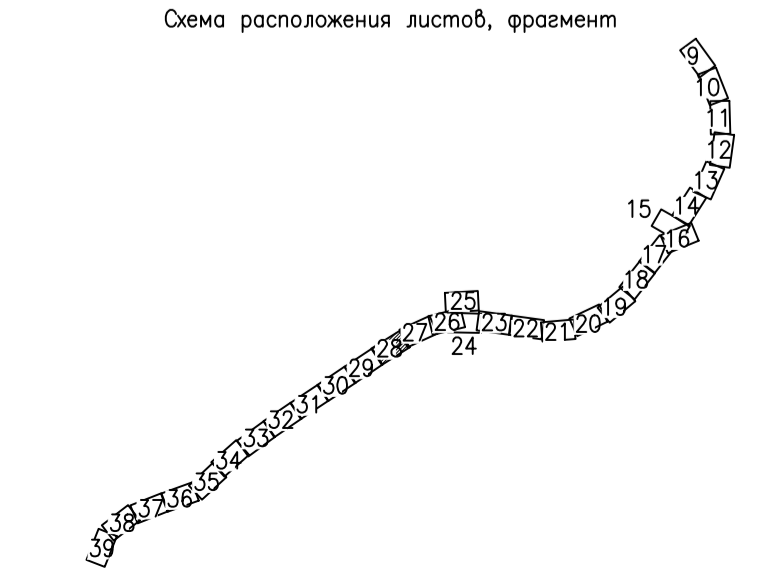


Листа объединены с листом 27

Листа объединены с листом 29

Имя, N поз. / Подпись и дата / Блок, шиф. N

Схема расположения листов, фрагмент



Условные обозначения границ:

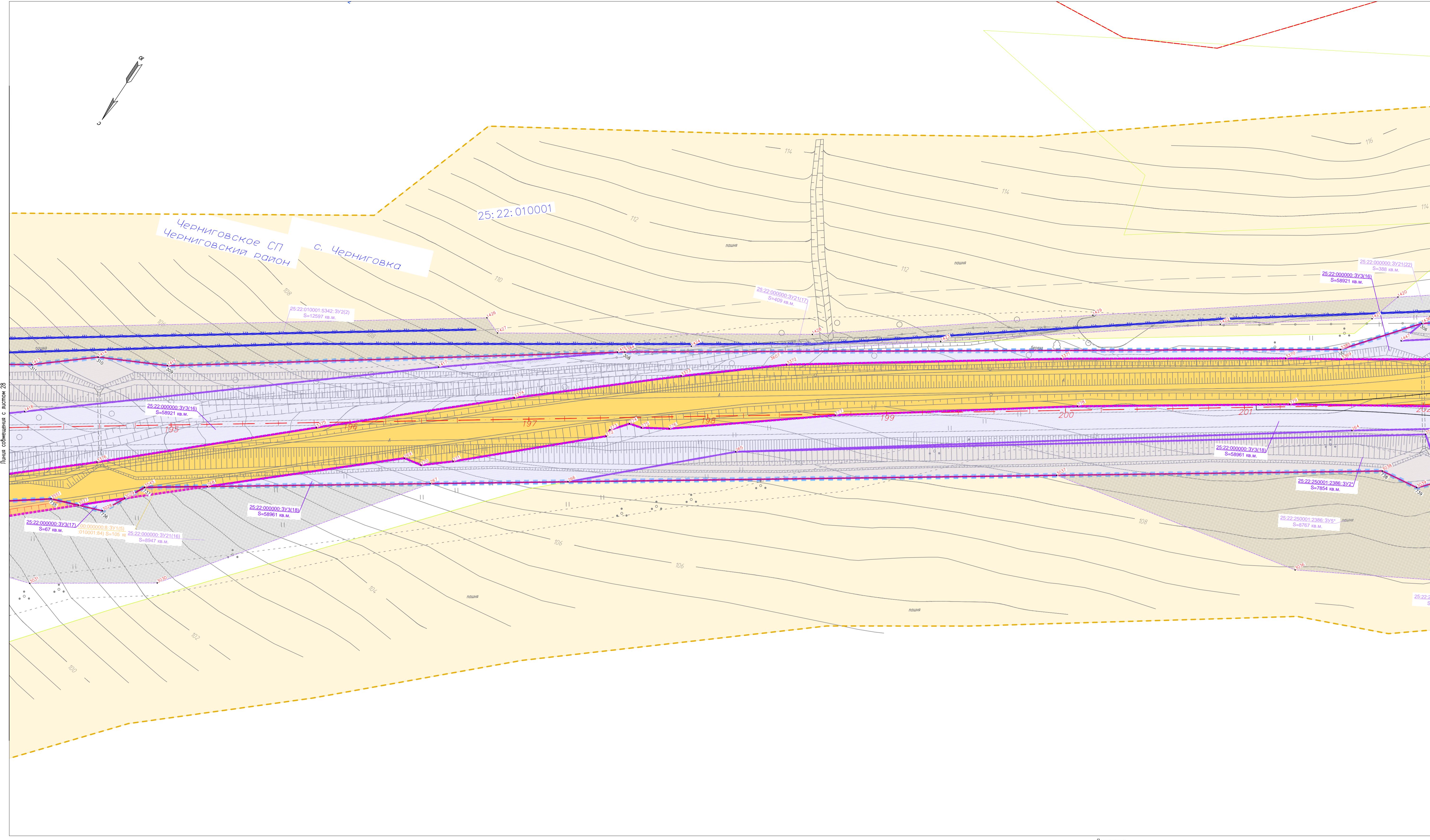
	границы зоны планируемого размещения объекта капитального строительства федерального значения
	границы территории, в отношении которой осуществляется подготовка проекта планировки территории
	границы планируемой к установлению придорожной полосы
	красные линии, утверждаемые в составе проекта планировки территории
	границы образуемых земельных участков для размещения объекта капитального строительства федерального значения
	границы образуемых земельных участков на период реконструкции объекта капитального строительства федерального значения
	границы образуемых земельных участков для размещения переустраиваемой воздушной линии
	границы образуемых земельных участков под трубопровод, передаваемая ОМКУ
	границы полосы отвода автомобильной дороги общего пользования федерального значения А-370 (25:00:000000:0) на момент подготовки проекта межевания муниципального образования сельских поселений Черниговского района Приморского края
	границы изолированных пунктов
	границы кадастровых объектов, обозначение кадастрового квартала
	границы земельных участков, обозначение кадастрового номера
	границы земельных участков, образуемых путем раздела существующей полосы отвода автомобильной дороги и подлежащих снятию с ГКУ в результате демонтажа участков автомобильной дороги старого направления

Условные обозначения:

	проектируемая линия ВП
	существующая линия ВП
	проектируемые мостовые переходы
	проектируемые атласы
	подземный кабель связи существующий
	оси проектируемой трассы
	лесной инвентарь/лесотаксационный фагел Спасского лесничества
	границы лесотаксационных выделов Спасского лесничества
	границы береговых полос
	проектируемая линия связи

- Примечания:
1. План составлен по материалам изысканий, выполненных ООО "ГИП" в мае-августе 2017 г;
 2. Система координат МСК-25, зона 2, система высот - Балтийская 1977 г;
 3. -земельные участки имеющие пересечение границ смотрите в таблице 1.2 тома 3.1;
 4. Объекты археологического наследия отсутствуют;
 5. ООП федерального, регионального, местного значения отсутствуют;
 6. Особо ценные продуктивные сельскохозяйственные угодья отсутствуют;
 7. Действующие красные линии отсутствуют;
 8. Публичные сервитуты отсутствуют;
 9. Границы земельных участков предоставлены в соответствии со сведениями из ЕФРН;
 10. Категории образуемых земельных участков под постоянное (бессрочное) пользование будут переданы в земли промышленности...;
 11. Данный проект межевания определяет местоположение границ образуемых земельных участков. Способы их образования будут уточнены в стадии подготовки на государственной кадастровой учет.

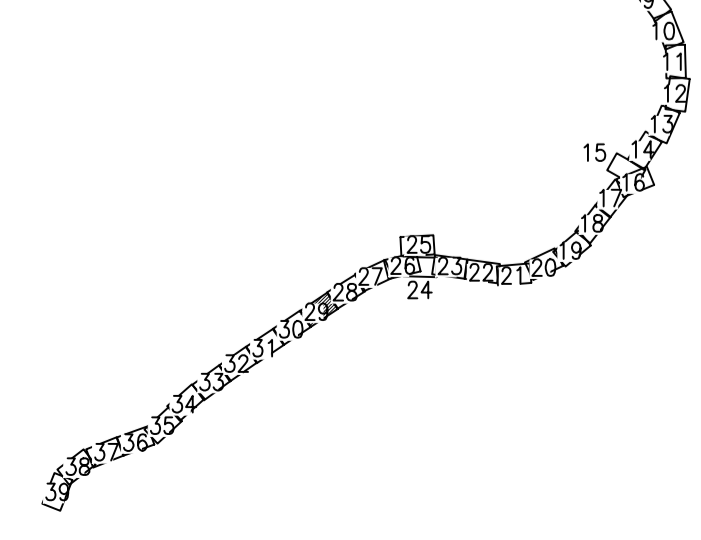
ГК N10-17/ПИР- ПМТ-04					
Строительство и реконструкция автомобильной дороги М-60 "Уссури" от Хабаровска до Владивостока. Реконструкция автомобильной дороги А-370 "Уссури" Хабаровск - Владивосток км 557 - км 591, Приморский край					
Изм.	Кол.уч.	Лист	№ док.	Подпись	Дата
Разр.		Добавлен	А.Ф.		18.06.17
Провер.		Самуилин	М.Р.		18.06.17
ГИП		Кружкова	Н. М.		18.06.17
Чертеж межевания территории					
		Стадия	Лист	Листов	
		ПД	28	49	
Масштаб 1:1000					
ООО "ГИП"					



Линия соприкосновения с листом 28

Линия соприкосновения с листом 30

Схема расположения листов, фрагмент



Условные обозначения границ

	границы зоны планируемого размещения объекта капитального строительства федерального значения
	границы территории, в отношении которой осуществляется подготовка проекта планировки территории
	границы планируемой к установлению придорожной полосы
	красные линии, утверждаемые в составе проекта планировки территории
	границы образуемых земельных участков для размещения объекта капитального строительства федерального значения
	границы образуемых земельных участков на период реконструкции объекта капитального строительства федерального значения
	границы образуемых земельных участков для размещения переустраиваемой воздушной линии
	границы образуемых земельных участков под трубопровод, переоборудован ОМКУ
	границы полосы отвода автомобильной дороги общего пользования федерального значения А-370 (25:00:000000.8) на момент подготовки проекта межевания
	границы муниципальных образований сельских поселений Черниговского района Приморского края
	границы изолированных пунктов
	границы кадастровых объектов, обозначение кадастрового квартала
	границы земельных участков, обозначение кадастрового номера
	границы земельных участков, образуемых путем раздела существующей полосы отвода автомобильной дороги и подлежащих снятию с ГКУ в результате демонтажа участков автомобильной дороги старого направления

Условные обозначения категории земель

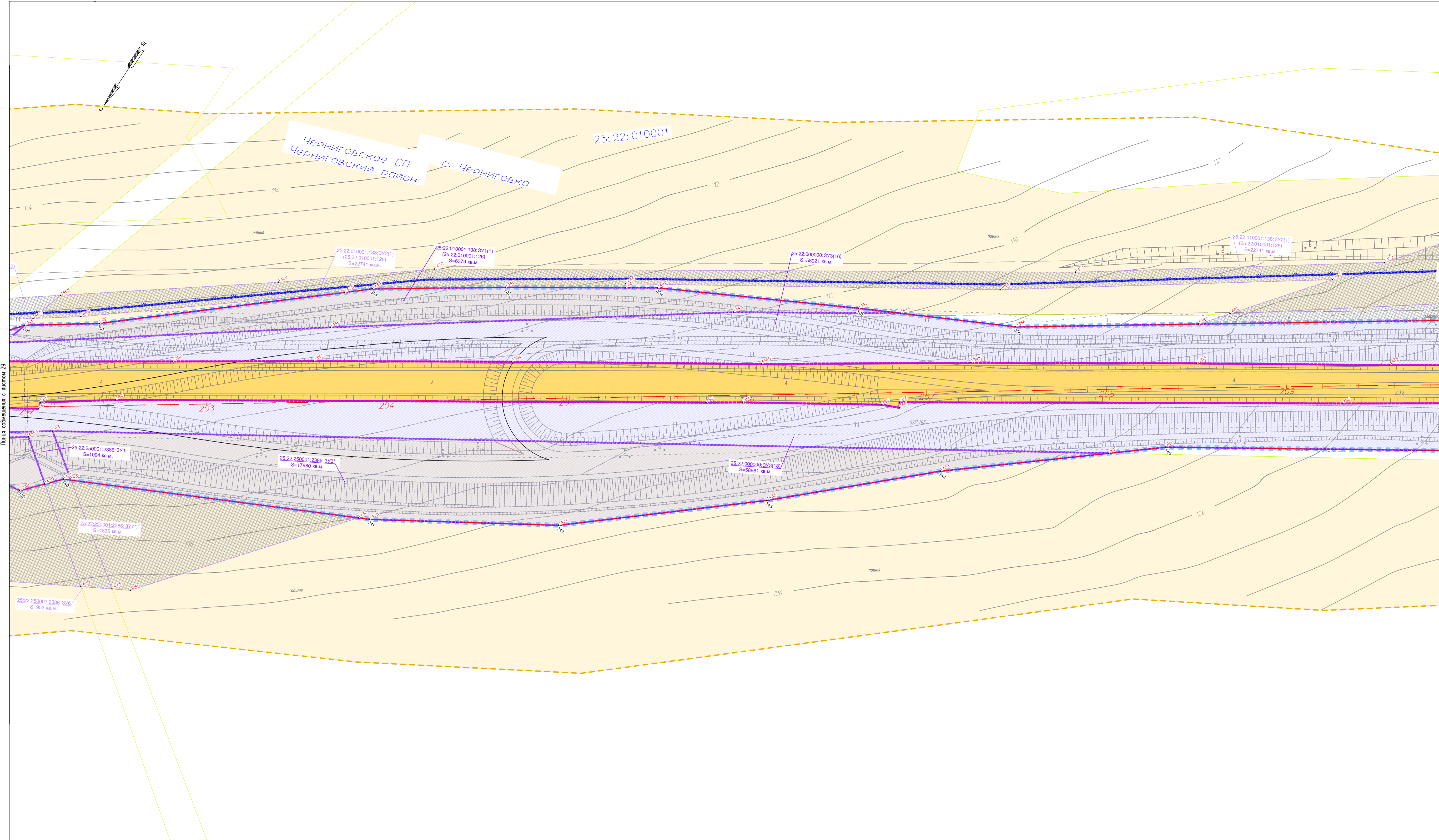
	земли промышленности...
	земли лесного фонда
	земли сельскохозяйственного назначения
	земли населенных пунктов

Условные обозначения:

	проектируемая линия ВП
	существующая линия ВП
	проектируемые мостовые переходы
	проектируемые атласы
	подземный кабель связи существующий
	оси проектируемой трассы
	лесной квартал/лесотаксационный выдел Спасского лесничества
	границы лесотаксационных выделов Спасского лесничества
	границы береговых полос
	проектируемая линия связи

- Примечания:
1. План составлен по материалам изысканий, выполненных ООО "ГИП" в мае-августе 2017 г;
 2. Система координат МСК-25, зона 2, система высот - Балтийская 1977 г;
 3. * -земельные участки имеющие пересечение границ смотрите в таблице 1.2 тома 3.1;
 4. Объекты археологического наследия отсутствуют;
 5. ООП федерального, регионального, местного значения отсутствуют;
 6. Особо ценные продуктивные сельскохозяйственные угодья отсутствуют;
 7. Действующие красные линии отсутствуют;
 8. Публичные сервитуты отсутствуют;
 9. Границы земельных участков предоставлены в соответствии со сведениями из ЕГРН;
 10. Категории образуемых земельных участков под постоянное (бессрочное) пользование будут переделаны в земли промышленности...;
 11. Данный проект межевания определяет местоположение границ образуемых земельных участков. Способы их образования будут уточнены в стадии подготовки на государственной кадастровой учет.

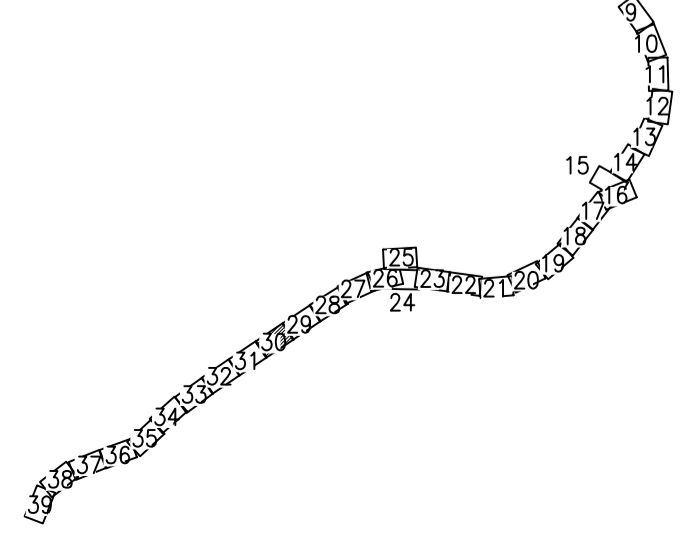
ГК N10-17/ПИР- ПМТ-04				
Строительство и реконструкция автомобильной дороги М-60 "Усури" от Хабаровска до Владивостока. Реконструкция автомобильной дороги А-370 "Усури" Хабаровск - Владивосток км 557 - км 591, Приморский край				
Изм.	Кол.уч.	Лист	№ док.	Подпись
Разроб.	Доблетов А.Ф.	18.06.17		
Проверил	Самуилов М.Р.	18.06.17		
ГИП	Крулякова Н. М.	18.06.17		
Чертеж межевания территории				
Масштаб 1:1000		Стадия ПД	Лист 29	Листов 49
ООО "ГИП"				



Листа объединены с листом 29

Листа объединены с листом 31

Схема расположения листов, фрагмент



Условные обозначения границ

	границы зоны планируемого размещения объекта капитального строительства федерального значения
	границы территории, в отношении которой осуществляется подготовка проекта планировки территории
	границы планируемой к установлению придорожной полосы
	границы образуемых земельных участков для размещения объекта капитального строительства федерального значения на период реконструкции объекта капитального строительства федерального значения
	границы образуемых земельных участков для размещения переустраиваемой воздушной линии
	границы образуемых земельных участков под путепровод, переоборудован ОМУ
	границы полосы отвода автомобильной дороги общего пользования федерального значения А-370 (25:00:000000:8) на момент подготовки проекта межевания
	границы муниципальных образований сельских поселений Черниговского района Приморского края
	границы изолированных пунктов
	границы кадастровых объектов, обозначение кадастрового квартала
	границы земельных участков, обозначение кадастрового номера
	границы земельных участков, образуемых путем раздела существующей полосы отвода автомобильной дороги и подлежащих снятию с ГКУ в результате демонтажа участков автомобильной дороги старого направления

Условные обозначения категории земель

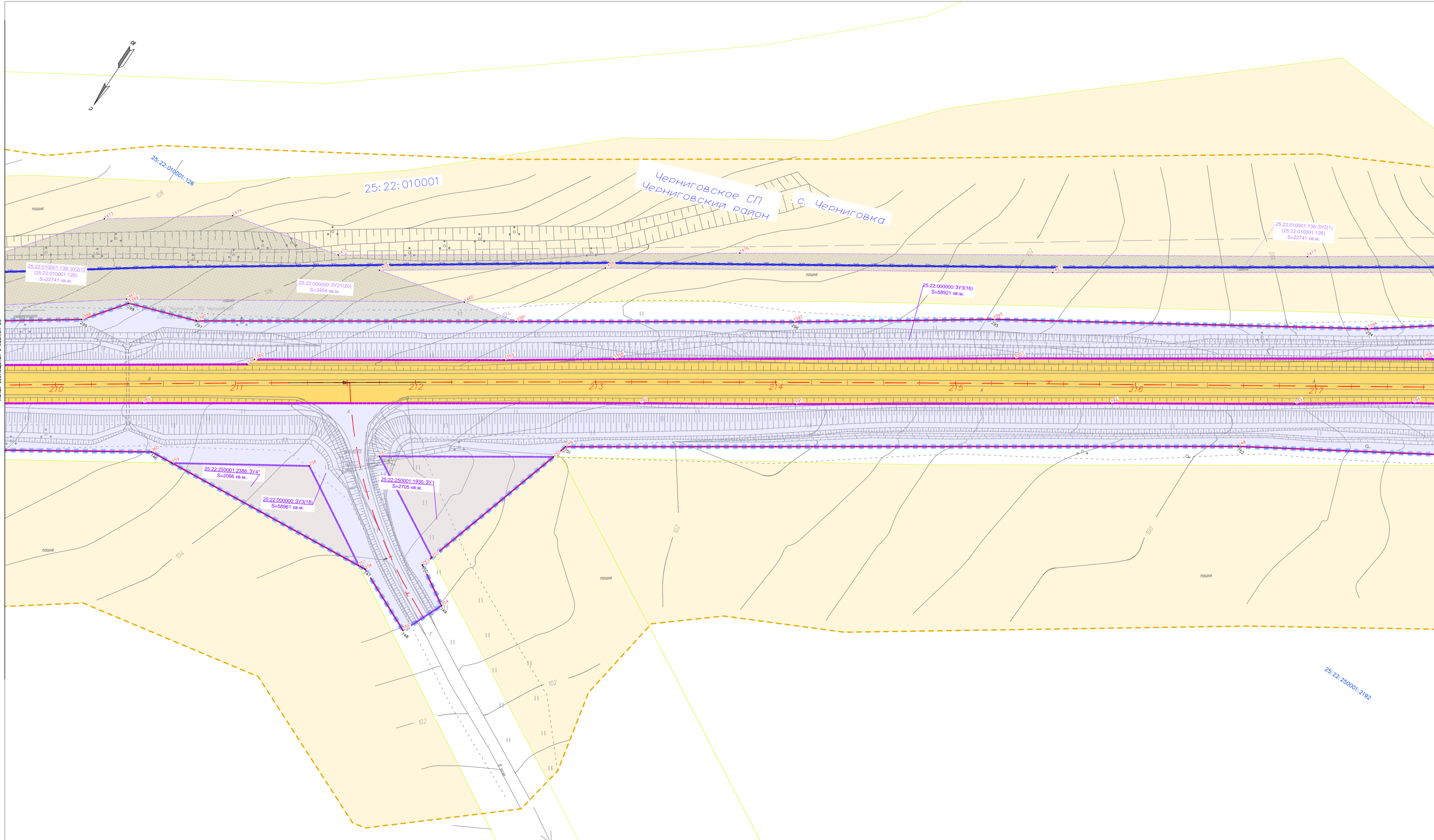
	земли промышленности...
	земли лесного фонда
	земли сельскохозяйственного назначения
	земли населенных пунктов

Условные обозначения:

	проектируемая линия ВП
	существующая линия ВП
	проектируемые мостовые переходы
	проектируемые атласы
	поперечный кабель связи существующий
	ось проектируемой трассы
	лесной квартал/лесотаксационный выдел Спасского лесничества
	границы лесотаксационных выделов Спасского лесничества
	границы береговых полос
	проектируемая линия связи

- Примечания:
1. План составлен по материалам изысканий, выполненных ООО "ГИП" в мае-августе 2017 г.;
 2. Система координат МСК-25, зона 2, система высот - Балтийская 1977 г.;
 3. * - земельные участки имеющие пересекающие границы смотрите в таблице 1.2 тома 3.1;
 4. Объекты археологического наследия отсутствуют;
 5. ООП федерального, регионального, местного значения отсутствуют;
 6. Особо ценные продуктивные сельскохозяйственные угодья отсутствуют;
 7. Действующие красные линии отсутствуют;
 8. Публичные сервитуты отсутствуют;
 9. Границы земельных участков предоставлены в соответствии со сведениями из ЕГРН;
 10. Категории образуемых земельных участков под постоянное (бессрочное) пользование будут переопределены в земли промышленности...;
 11. Данный проект межевания определяет местоположение границ образуемых земельных участков. Способы их образования будут уточнены в стадии подготовки на государственной кадастровой учет.

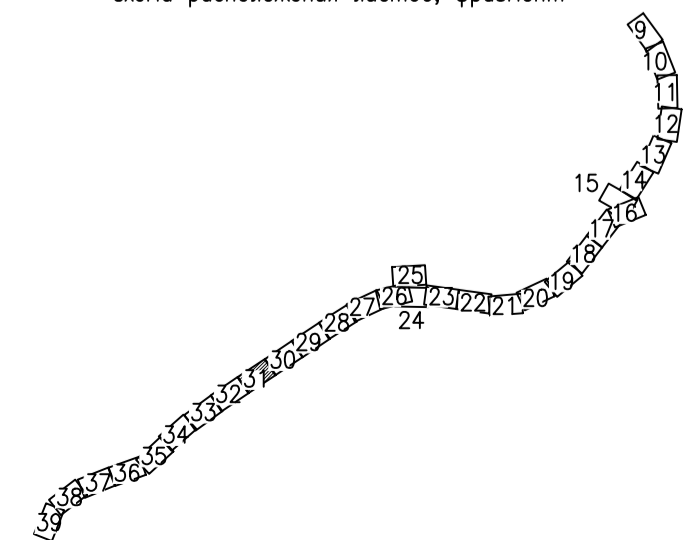
ГК N10-17/ПИР- ПМТ-04					
Строительство и реконструкция автомобильной дороги М-60 "Уссури" от Хабаровска до Владивостока. Реконструкция автомобильной дороги А-370 "Уссури" Хабаровск - Владивосток км 557 - км 591, Приморский край					
Изм.	Кол.уч.	Лист	№ док.	Подпись	Дата
Разроб.		Добавлен	А.Ф.		18.06.17
Проверил		Соткулий	М.Р.		18.06.17
ГИП		Крулякова	Н. М.		18.06.17
Чертеж межевания территории					
		Стадия	Лист	Листов	
		ПД	30	49	
Масштаб 1:1000					
ООО "ГИП"					



Листа собрания с листом 30

Листа собрания с листом 32

Схема расположения листов, фрагмент



Условные обозначения границ:

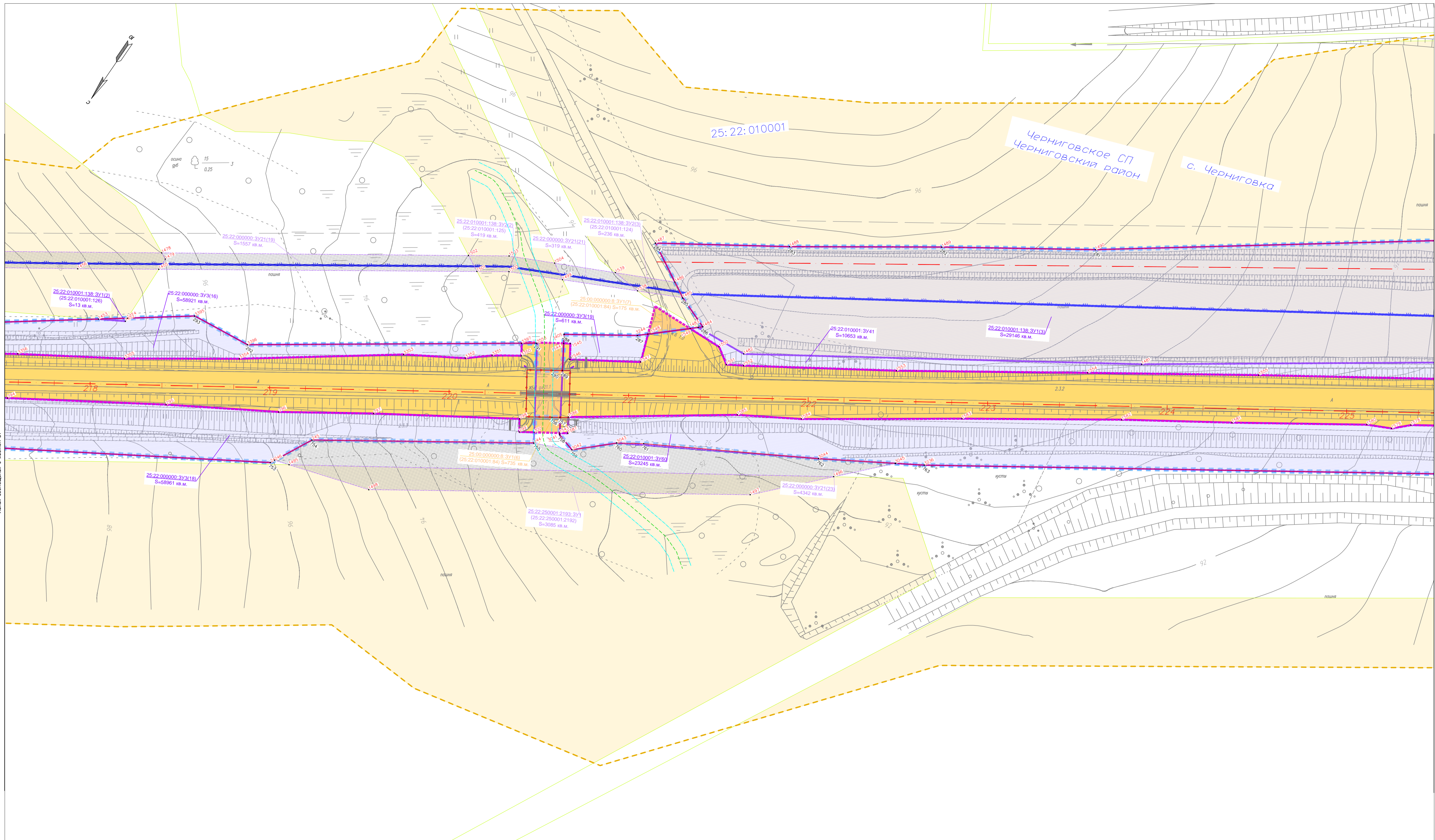
[Symbol]	границы зоны планируемого размещения объекта капитального строительства федерального значения
[Symbol]	границы территории, в отношении которой осуществляется подготовка проекта планировки территории
[Symbol]	границы территории, в отношении которой осуществляется подготовка проекта планировки территории
[Symbol]	границы планируемой к установлению придорожной полосы
[Symbol]	красные линии, утверждаемые в составе проекта планировки территории
[Symbol]	границы образуемых земельных участков для размещения объекта капитального строительства федерального значения
[Symbol]	границы образуемых земельных участков на период реконструкции объекта капитального строительства федерального значения
[Symbol]	границы образуемых земельных участков для размещения перестраиваемой воздушной линии
[Symbol]	границы образуемых земельных участков под трубопровод, перерабатываемый ОМГУ
[Symbol]	границы полосы отвода автомобильной дороги общего пользования федерального значения А-370 (25:00:000000:8) на момент подготовки проекта межевания муниципального образования сельских поселений Черниговского района Приморского края
[Symbol]	границы изолированных пунктов
[Symbol]	границы кадастровых кварталов, обозначение кадастрового квартала
[Symbol]	границы земельных участков, обозначение кадастрового номера
[Symbol]	границы земельных участков, образуемых путем раздела существующей полосы отвода автомобильной дороги и подлежащих снятию с ГКУ в результате демонтажа участков автомобильной дороги старого направления

Условные обозначения:

[Symbol]	проектируемая линия ВП
[Symbol]	существующая линия ВП
[Symbol]	проектируемые мостовые переходы
[Symbol]	проектируемые атласы
[Symbol]	поверхностный кабель связи существующий
[Symbol]	оси проектируемой трассы
[Symbol]	лесной хвост/лесотаксационный выдел Спасского лесничества
[Symbol]	границы лесотаксационных выделов Спасского лесничества
[Symbol]	границы береговых полос
[Symbol]	проектируемая линия связи

- Примечания:
1. План составлен по материалам изысканий, выполненных ООО "ГИП" в мае-августе 2017 г.;
 2. Система координат МСК-25, зона 2, система высот - Балтийская 1977 г.;
 3. * - земельные участки имеющие пересечение границ смотрите в таблице 1.2 тома 3.1;
 4. Объекты археологического наследия отсутствуют;
 5. ООП федерального, регионального, местного значения отсутствуют;
 6. Особо ценные продуктивные сельскохозяйственные угодья отсутствуют;
 7. Действующие красные линии отсутствуют;
 8. Публичные сервитуты отсутствуют;
 9. Границы земельных участков предоставлены в соответствии со сведениями из ЕГРН;
 10. Категории образуемых земельных участков под постоянное (бессрочное) пользование будут переданы в земли промышленности...;
 11. Данный проект межевания определяет местоположение границ образуемых земельных участков. Способы их образования будут уточнены в стадии постановки на государственную кадастровый учет.

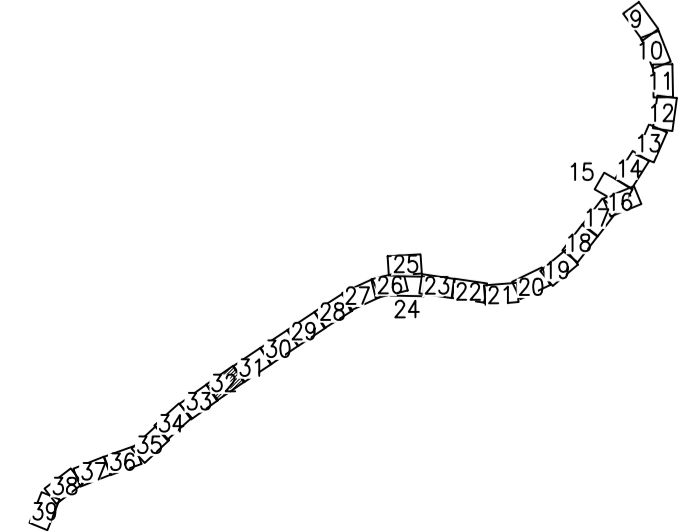
ГК N10-17/ПИР- ПМТ-04							
Строительство и реконструкция автомобильной дороги М-60 "Усури" от Хабаровска до Владивостока. Реконструкция автомобильной дороги А-370 "Усури" Хабаровск - Владивосток км 557 - км 591, Приморский край							
Изм.	Кол.уч.	Лист	№ док.	Подпись	Дата		
Разроб.		Добавлен А.Ф.			18.06.17		
Проверил		Самуилов М.Р.			18.06.17		
ГИП		Круликова Н. М.			18.06.17		
Чертеж межевания территории					Стадия	Лист	Листов
Масштаб 1:1000					ПД	31	49
ООО "ГИП"					Формат А1		



Линия соприкосновения с листом 31

Линия соприкосновения с листом 33

Схема расположения листов, фрагмент



Условные обозначения границ:

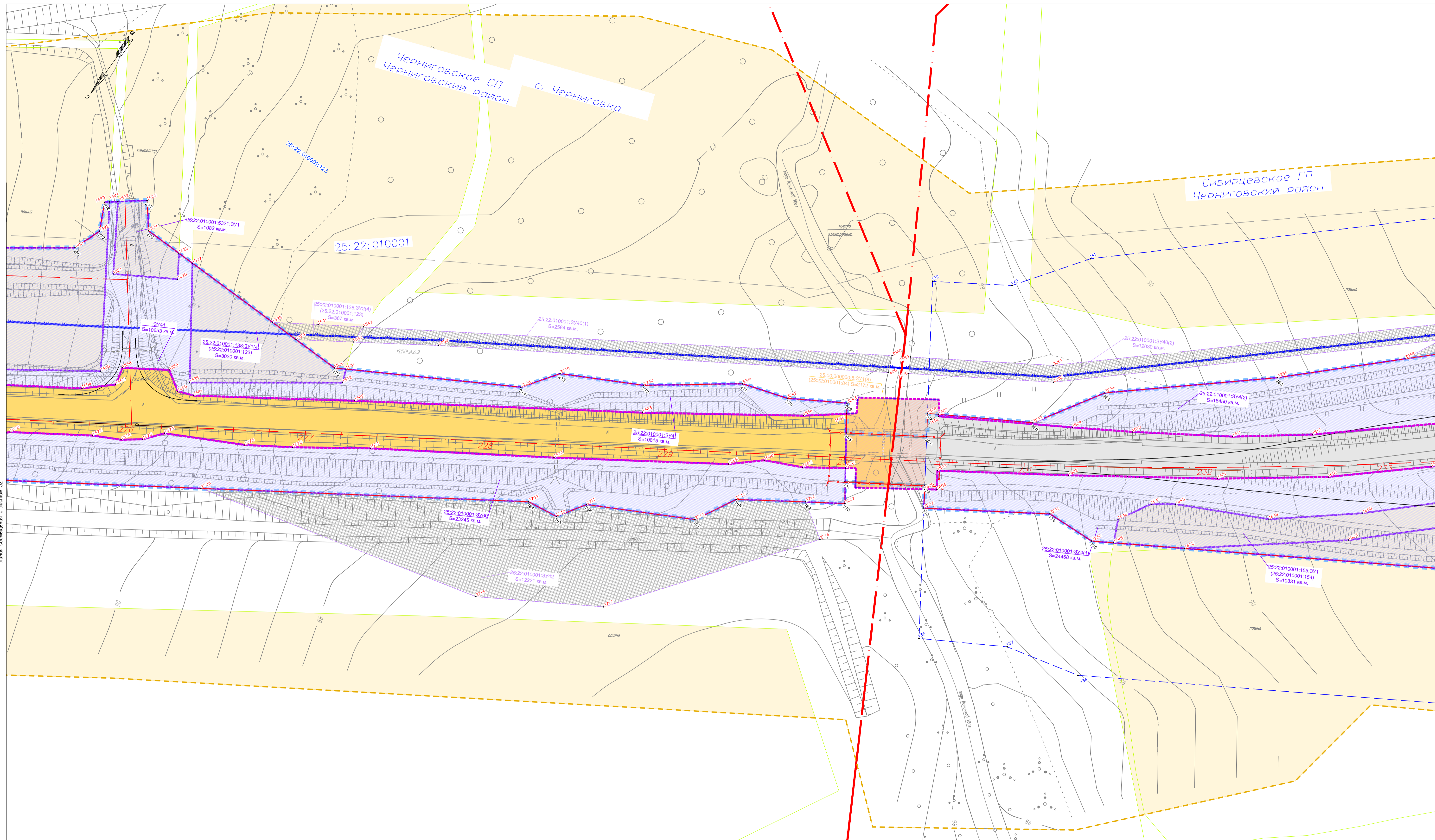
	границы зоны планируемого размещения объекта капитального строительства федерального значения
	границы территории, в отношении которой осуществляется подготовка проекта планировки территории
	границы планируемой к установлению придорожной полосы
	красные линии, утверждаемые в составе проекта планировки территории
	границы образуемых земельных участков для размещения объекта капитального строительства федерального значения
	границы образуемых земельных участков на период реконструкции объекта капитального строительства федерального значения
	границы образуемых земельных участков для размещения переустраиваемой воздушной линии
	границы образуемых земельных участков под путепровод, переустраиваемой ОМКУ
	границы полосы отвода автомобильной дороги общего пользования федерального значения А-370 (25:00:00000:8) на момент подготовки проекта межевания
	границы муниципальных образований сельских поселений Черниговского района Приморского края
	границы изолированных пунктов
	границы кадастровых кварталов, обозначение кадастрового квартала
	границы земельных участков, обозначение кадастрового номера
	границы земельных участков, образуемых путем раздела существующей полосы отвода автомобильной дороги и подлежащих снятию с ГКУ в результате демонтажа участков автомобильной дороги старого направления

Условные обозначения:

	проектируемая линия ВП
	существующая линия ВП
	проектируемые мостовые переходы
	проектируемые атласы
	поперечный кабель связи существующий
	ось проектируемой трассы
	лесной квартал/лесотаксационный багет Спасского лесничества
	границы лесотаксационных выделов Спасского лесничества
	границы береговых полос
	проектируемая линия связи

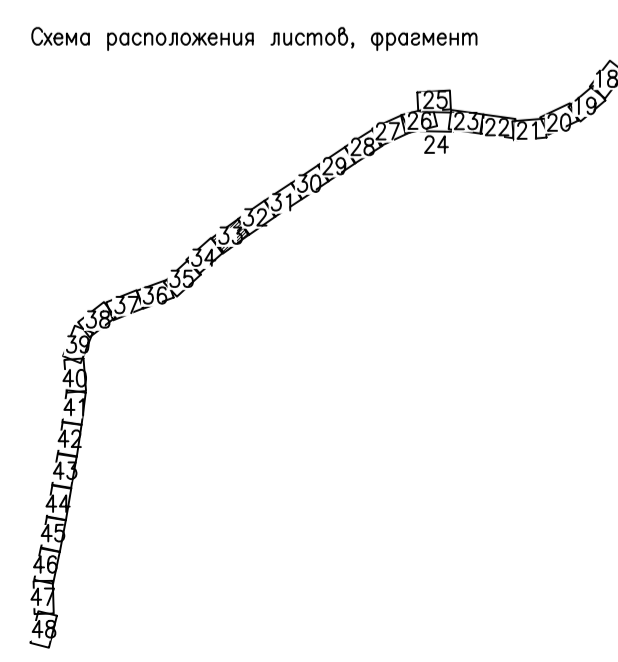
- Примечания:
1. План составлен по материалам изысканий, выполненных ООО "ГИП" в мае-августе 2017 г.;
 2. Система координат МСК-25, зона 2, система высот - Балтийская 1977 г.;
 3. * -земельные участки имеющие пересечение границ смотрите в таблице 1.2 тома 3.1;
 4. Объекты археологического наследия отсутствуют;
 5. ООП федерального, регионального, местного значения отсутствуют;
 6. Особо ценные продуктивные сельскохозяйственные угодья отсутствуют;
 7. Действующие красные линии отсутствуют;
 8. Публичные сервитуты отсутствуют;
 9. Границы земельных участков предоставлены в соответствии со сведениями из ЕФРН;
 10. Категории образуемых земельных участков под постоянное (бессрочное) пользование будут переданы в земли промышленности...;
 11. Данный проект межевания определяет местоположение границ образуемых земельных участков. Способы их образования будут уточнены в стадии подготовки на государственной кадастровой учет.

ГК N10-17/ПИР- ПМТ-04					
Строительство и реконструкция автомобильной дороги М-60 "Уссури" от Хабаровска до Владивостока. Реконструкция автомобильной дороги А-370 "Уссури" Хабаровск - Владивосток км 557 - км 591, Приморский край					
Изм.	Кол.уч.	Лист	№ док.	Подпись	Дата
Разроб.		Добавляев А.Ф.			18.06.17
Проверил		Самуилов М.Р.			18.06.17
ГИП		Крулякова Н. М.			18.06.17
Чертеж межевания территории					
Масштаб 1:1000			Стадия ПД	Лист 32	Листов 49
ООО "ГИП"					



Листа сдвинута с листа 32

Листа сдвинута с листа 34



Условные обозначения границ:

	граница зона планируемого размещения объекта капитального строительства федерального значения
	граница территории, в отношении которой осуществляется подготовка проекта планировки территории
	граница территории, в отношении которой осуществляется подготовка проекта планировки территории
	граница планируемой к установлению пригородной полосы
	граница земель, утвержденных в составе проекта планировки территории
	граница образующих земельных участков для размещения объекта капитального строительства федерального значения
	граница образующих земельных участков на период реконструкции объекта капитального строительства федерального значения
	граница образующих земельных участков для размещения переустраиваемой воздушной линии
	граница образующих земельных участков под путепроводом, переобъемлемой ОМСУ
	граница полосы отвода автомобильной дороги общего пользования федерального значения А-370 (25:00:000000:8) на момент подготовки проекта межевания
	граница муниципальных образований сельских поселений Черниговского района Приморского края
	граница населенных пунктов
	граница кварталов микрорайона, обозначение квартального микрорайона
	граница земельных участков, обозначение квартального номера
	граница земельных участков, образующих путем раздела существующей полосы отвода автомобильной дороги и подлежащих снятию с ГКУ в результате ремонта участка автомобильной дороги старого направления

	поворотные точки границ устанавливаемой пригородной полосы
	поворотные точки границ красных линий, утвержденных в составе проекта планировки территории
Условные обозначения категории земель:	
	земли промышленности...
	земли лесного фонда
	земли сельскохозяйственного назначения
	земли населенных пунктов
Условные обозначения:	
	проектируемая линия ВП
	существующая линия ВП
	проектируемые мостовые переходы
	проектируемые откосы
	пограничный кабель связи существующий
	ось проектируемой трассы
	лесной квартал/лесотаксационный выдел Спасского лесничества
	граница лесотаксационных выделов Спасского лесничества
	граница береговых полос
	проектируемая линия связи

- Примечания:**
1. План составлен по материалам изысканий, выполненных ООО "ГИП" в мае-августе 2017 г.;
 2. Система координат МСК-25, зона 2, система высот - Балтийская 1977 г.;
 3. *земельные участки имеющие пересечение границ смонтированы в таблице 1.2 тома 3.1;
 4. Объекты археологического наследия отсутствуют;
 5. ООПТ федерального, регионального, местного значения отсутствуют;
 6. Особо ценные продуктивные сельскохозяйственные угодья отсутствуют;
 7. Действующие красные линии отсутствуют;
 8. Публичные сервитуты отсутствуют;
 9. Границы земельных участков подготовлены в соответствии со сведениями из ЕГРН;
 10. Категории образующих земельных участков под постановку (безразлично) пользование будут переданы в земли промышленности...
 11. Данный проект межевания определяет местоположение границ образующих земельных участков. Способы их образования будут уточнены в стадии постановки на государственную кадастровый учет.

Имя, И. Ф. И. О.	В. И. И.
Подпись и дата	18.06.17

ГК N10-17/ПИР- ПМТ-04			
Спроектировано и реконструкция автомобильной дороги М-60 "Уссури" от Хабаровска до Владивостока. Реконструкция автомобильной дороги А-370 "Уссури" Хабаровск - Владивосток км 557 - км 591, Приморский край			
Изм.	Кол.ч.	Лист	Н.др.
Разраб.	Дальневосточный А.Ф.	18.06.17	18.06.17
Проверка	Самуилин М.Р.	18.06.17	18.06.17
ГИП	Кувалкина Н. И.	18.06.17	18.06.17
Чертёж межевания территории		Страна	Лист
Масштаб 1:1000		ПД	33
ООО "ГИП"		Листов	49
Формат А1			