

Заказчик – ФКУ ДСД «Дальний Восток»

**ДОКУМЕНТАЦИЯ ПО ПЛАНИРОВКЕ ТЕРРИТОРИИ**  
**(Проект планировки и проект межевания территории)**

**«Строительство и реконструкция автомобильной  
дороги М-60 «Уссури» от Хабаровска до Владивостока.  
Реконструкция автомобильной дороги А-370 «Уссури»  
Хабаровск-Владивосток, км 557 - км 591, Приморский  
край»**

**Основная (утверждаемая) часть проекта межевания территории**  
**Чертежи межевания территории**

Том 3.2



**ООО «ГИП»**

Адрес: 129 344 Москва, ул. Искры 17А, стр.3 офис 101  
Тел.: (495) 737-92-56 Факс: (495) 737-92-56  
сайт: [www.gk-cascad.ru](http://www.gk-cascad.ru)

Заказчик – ФКУ ДСД «Дальний Восток»

**ДОКУМЕНТАЦИЯ ПО ПЛАНИРОВКЕ ТЕРРИТОРИИ  
(Проект планировки и проект межевания территории)**

**«Строительство и реконструкция автомобильной  
дороги М-60 «Уссури» от Хабаровска до Владивостока.  
Реконструкция автомобильной дороги А-370 «Уссури»  
Хабаровск-Владивосток, км 557 - км 591, Приморский  
край»**

**Основная (утверждаемая) часть проекта межевания территории  
Чертежи межевания территории**

Том 3.2

Генеральный директор ООО «ГИП»



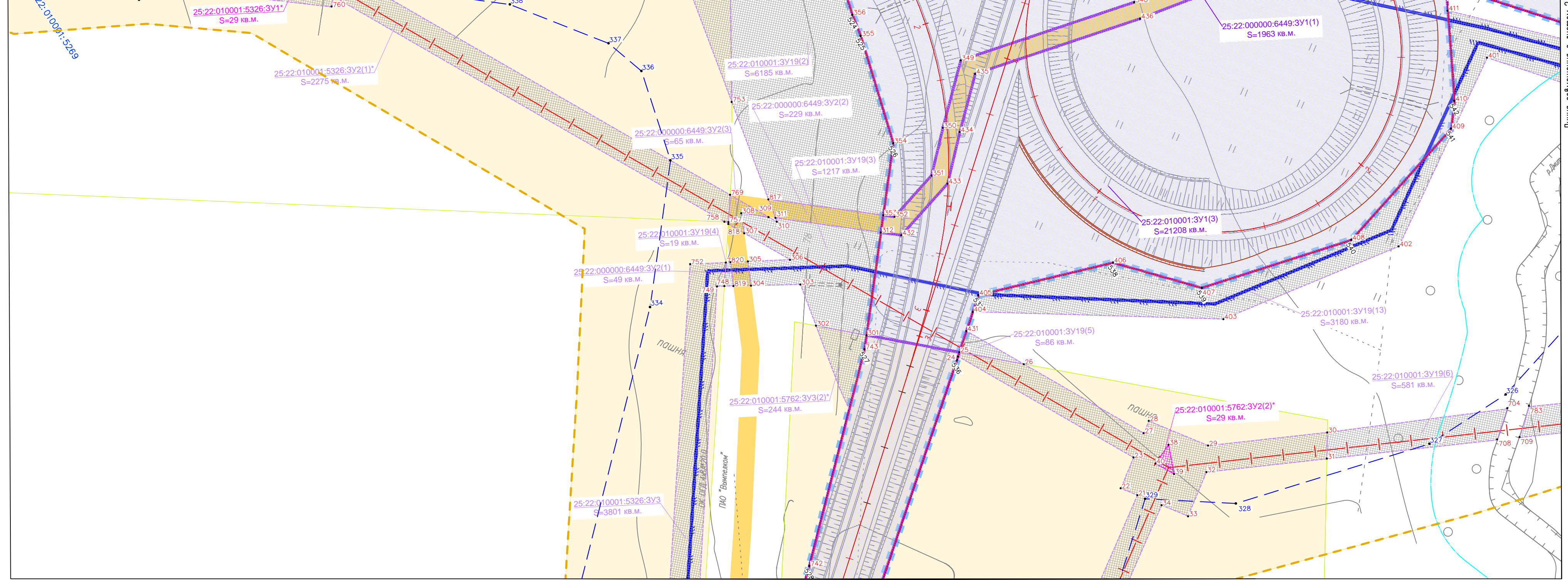
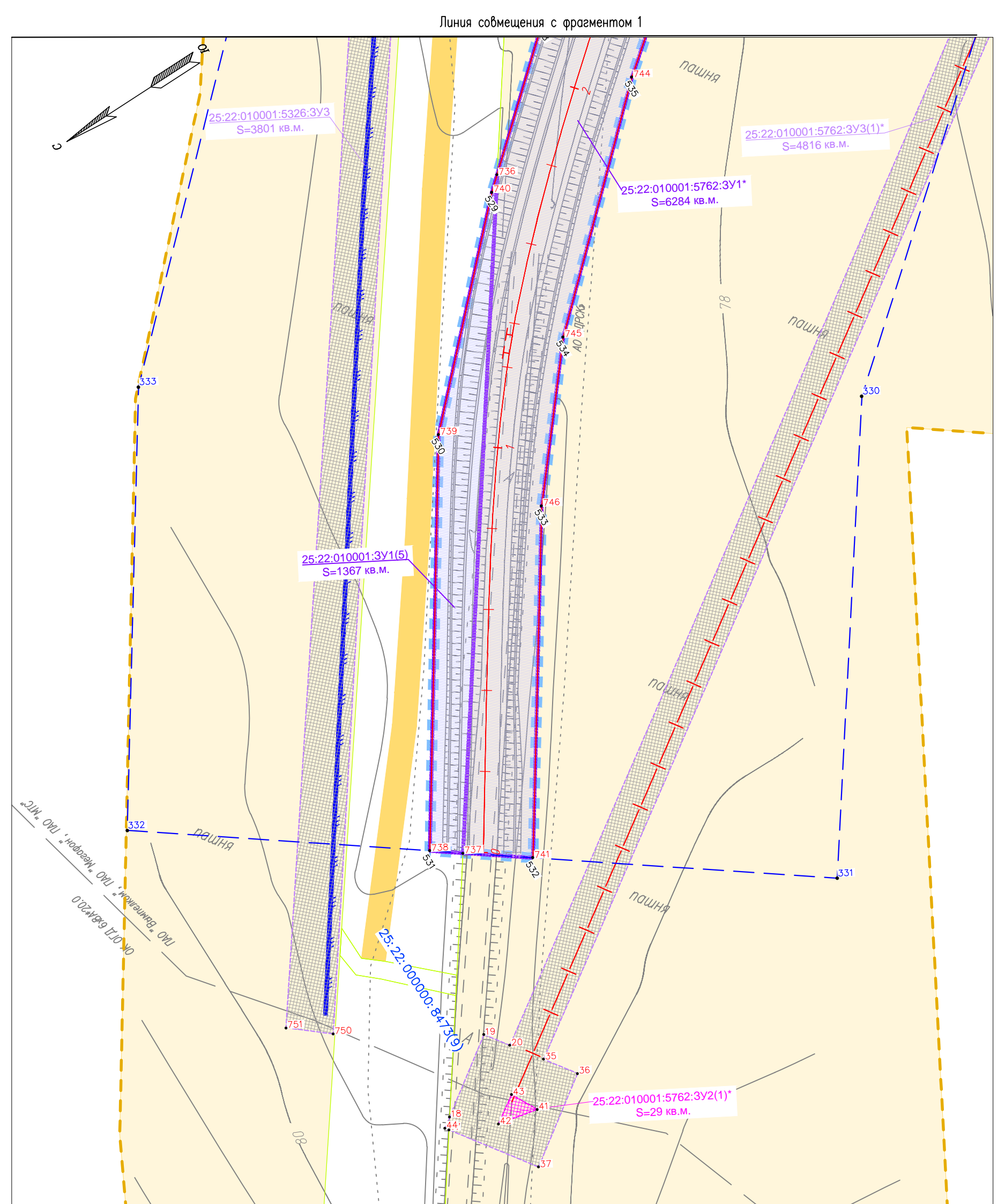
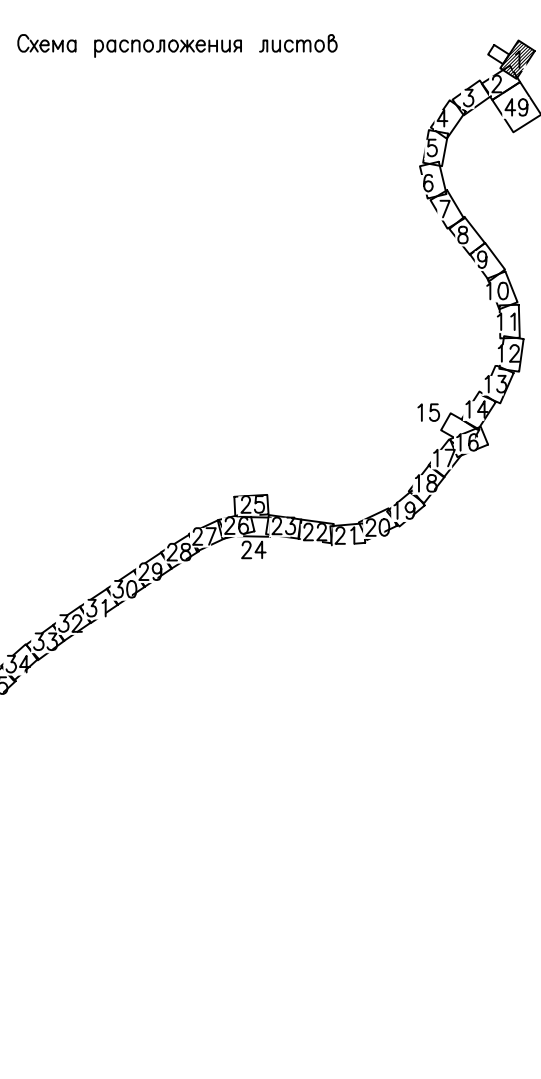
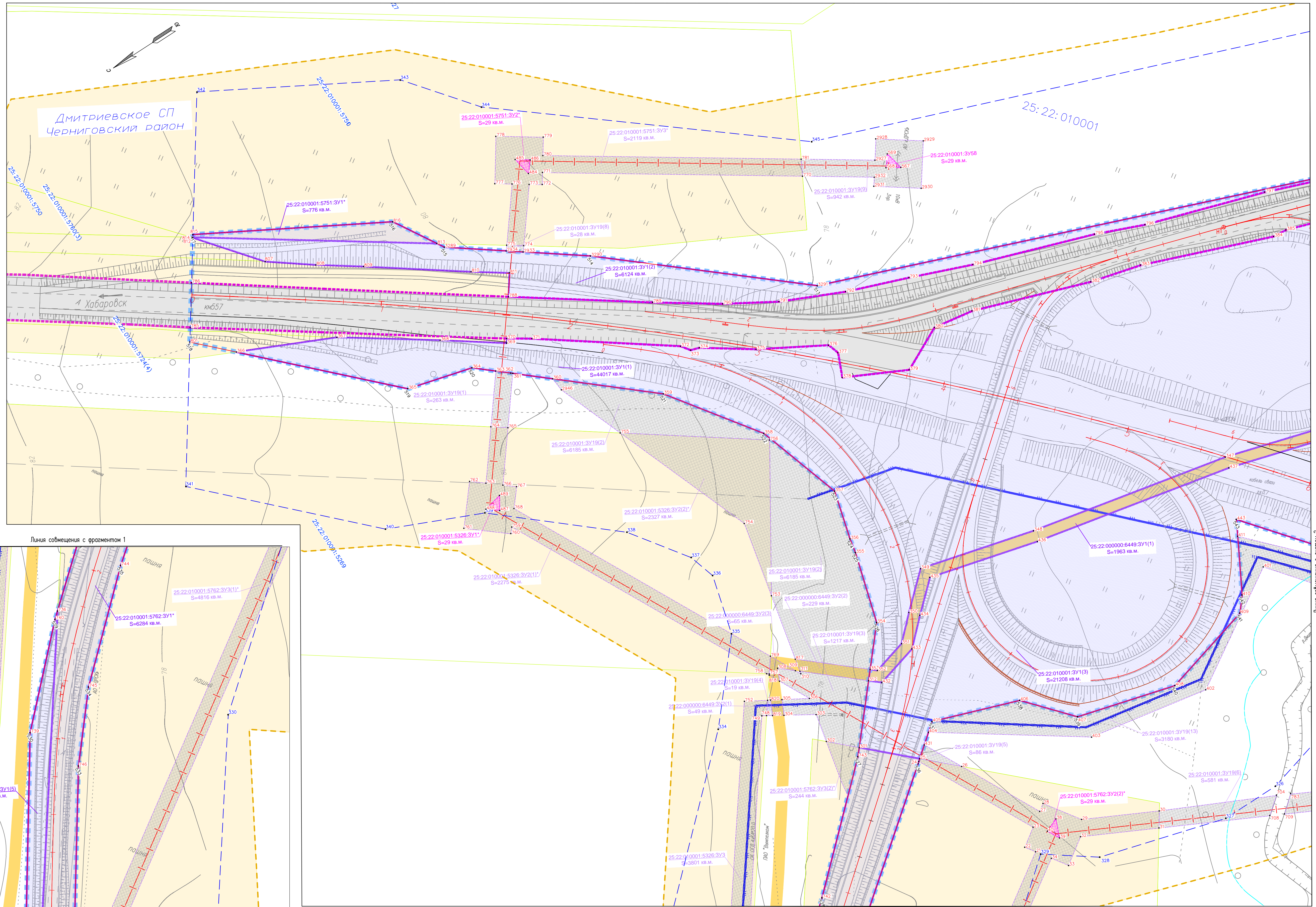
Е.С. Карагезян

## Содержание тома 3.2

Обозначение	Наименование	Примечание
	Содержание тома 3.2	2
	<b>Основная часть проекта межевания территории. Чертежи межевания территории</b>	
Том 3.2, л.1-69	Чертеж межевания территории	3-71

Инв. № подл.	Подп. и дата	Взам. Инв. №	ГК №10-17/ПИР- ПМТ-ОЧ						Стадия	Лист	Листов
			Изм.	Копч.	Лист	№ док.	Подп.	Дата			
			Разработал		Давлетбаев		20.06.18	Основная часть проекта межевания территории. Чертежи межевания территории	ПП	1	
			Проверил		Сахиуллин		20.06.18				
			ГИП		Круглякова		20.06.18				
								<b>ООО «ГИП»</b>			





**Условные обозначения границ**

	границы зоны планируемого размещения объекта капитального строительства федерального значения
	границы территории, в отношении которой осуществляется подготовка проекта планировки территории
	границы планируемой к установлению природоохранной зоны
	границы территории, утверждаемые в составе проекта планировки территории
	границы образуемых земельных участков для размещения объекта капитального строительства федерального значения
	границы образуемых земельных участков на период реконструкции объекта капитального строительства федерального значения
	границы образуемых земельных участков для размещения переустраиваемой воздушной линии
	границы образуемых земельных участков под путепровод, переустраиваемой ОМКУ
	границы полосы отвода автомобильной дороги общего пользования федерального значения А-370 (25.00.000000.8) на момент подготовки проекта межевания
	границы муниципальных образований сельских поселений Черниговского района Приморского края
	границы населенных пунктов
	границы кадастровой области, обозначение кадастрового квартала
	границы земельных участков, обозначение кадастрового номера
	границы земельных участков, образуемых путем раздела существующей полосы отвода автомобильной дороги и подлежащих снятию с ГКУ в результате демонтажа участков автомобильной дороги старого направления

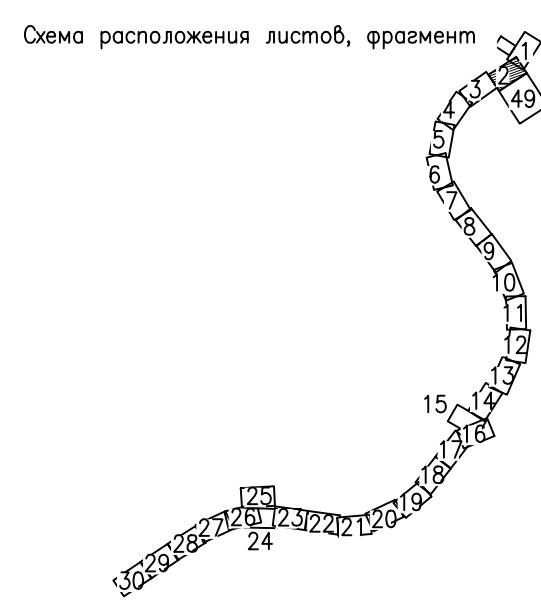
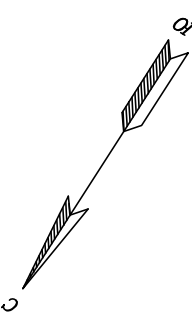
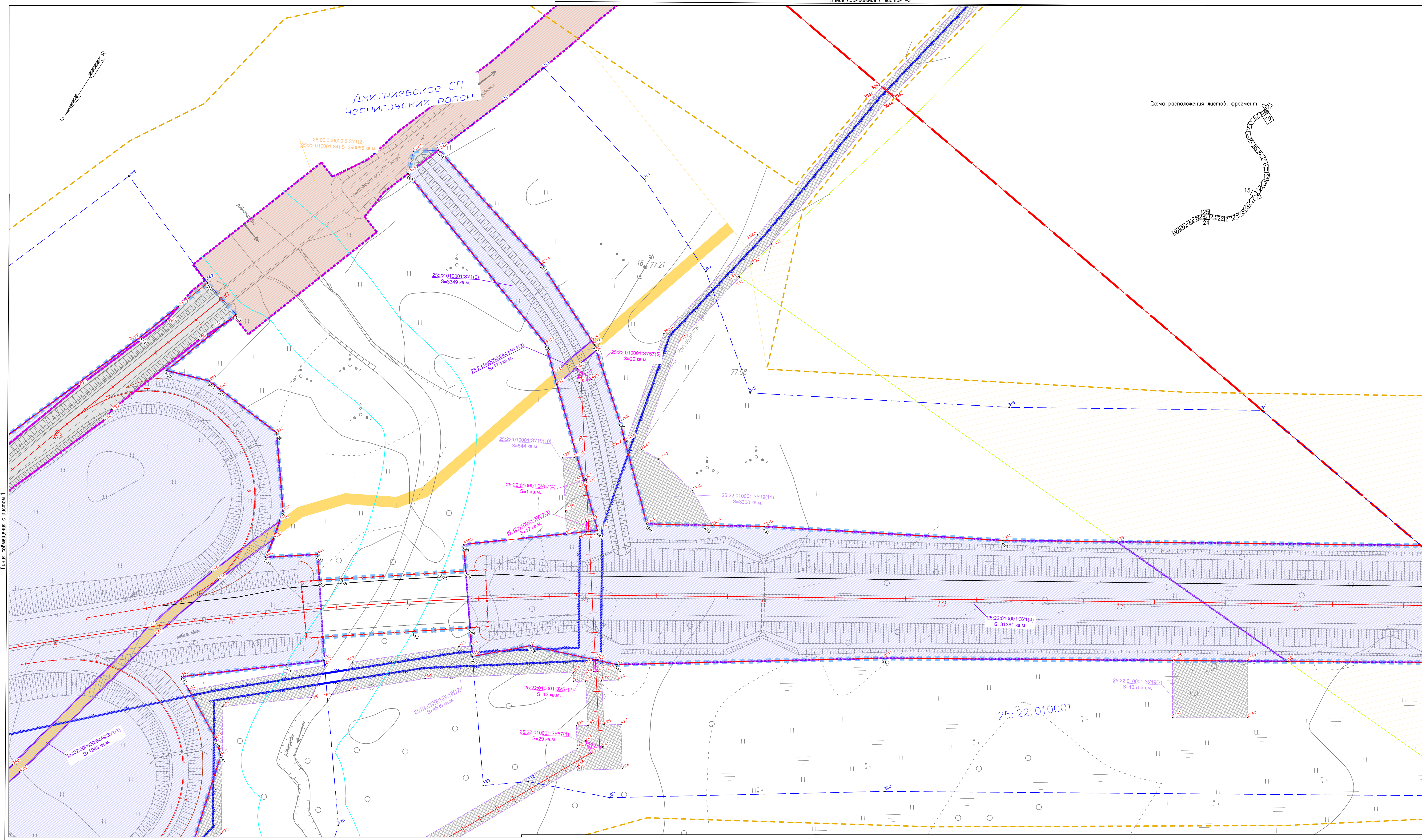
**Условные обозначения:**

	проектируемая линия ВП
	существующая линия ВП
	проектируемые мостовые переходы
	проектируемые атласы
	подземный кабель связи существующий
	оси проектируемой трассы
	лесной квартал/лесохозяйственный квартал Спасского лесничества
	границы лесохозяйственных выделов Спасского лесничества
	границы береговых полос
	проектируемая линия связи

- Примечания:**
1. План составлен по материалам изысканий, выполненных ООО "ГИП" в мае-августе 2017 г;
  2. Система координат МСК-25, зона 2, система высот - Балтийская 1977 г;
  3. Земельные участки имеющие перемены границ смотрите в таблице 1.2 тома 3.1;
  4. Объекты археологического наследия отсутствуют;
  5. ООП федерального, регионального, местного значения отсутствуют;
  6. Особо ценные продуктивные сельскохозяйственные угодья отсутствуют;
  7. Действующие красные линии отсутствуют;
  8. Публичные сервитуты отсутствуют;
  9. Границы земельных участков предоставлены в соответствии со сведениями из ЕФРН;
  10. Категории образуемых земельных участков под постоянное (бессрочное) пользование будут переданы в земли промышленности...
  11. Данный проект межевания определяет местоположение границ образуемых земельных участков. Способы их образования будут уточнены в стадии подготовки на государственной кадастровой учет.

<b>ГК N10-17/ПИР- ПМТ-04</b>			
Строительство и реконструкция автомобильной дороги М-60 "Уссури" от Хабаровска до Владивостока. Реконструкция автомобильной дороги А-370 "Уссури" Хабаровск - Владивосток км 557 - км 591, Приморский край			
Изм.	Кол.уч.	Лист	№ док.
Разроб.	Добавленков А.Ф.	18.06.17	
Проверил	Самушкин М.Р.	18.06.17	
ГИП	Кружкова Н.М.	18.06.17	
Чертеж межевания территории			
Масштаб 1:1000		Стадия ПД	Листов 1 49
ООО "ГИП"			





Линия сообщения с листом 1

Линия сообщения с листом 3

**Условные обозначения границ:**

	границы зоны планируемого размещения объекта капитального строительства федерального значения
	границы территории, в отношении которой осуществляется подготовка проекта планировки территории
	границы земельных участков, в отношении которых осуществляется подготовка проекта планировки территории
	границы планируемой к установлению придорожной полосы
	красные линии, утверждаемые в составе проекта планировки территории
	границы образуемых земельных участков для размещения объекта капитального строительства федерального значения
	границы образуемых земельных участков на период реконструкции объекта капитального строительства федерального значения
	границы образуемых земельных участков для размещения переустраиваемой воздушной линии
	границы образуемых земельных участков под путепровод, переустраиваемой ОМКУ
	границы полосы отвода автомобильной дороги общего пользования федерального значения А-370 (25:00:0000008) на момент подготовки проекта межевания Приморского края
	границы муниципальных образований сельских поселений Черниговского района Приморского края
	границы изолированных пунктов
	границы кадастровых объектов, обозначение кадастрового квартала
	границы земельных участков, обозначение кадастрового номера
	границы земельных участков, образуемых путем раздела существующей полосы отвода автомобильной дороги и подлежащих снятию с ГКУ в результате демонтажа участков автомобильной дороги старого направления

**Условные обозначения:**

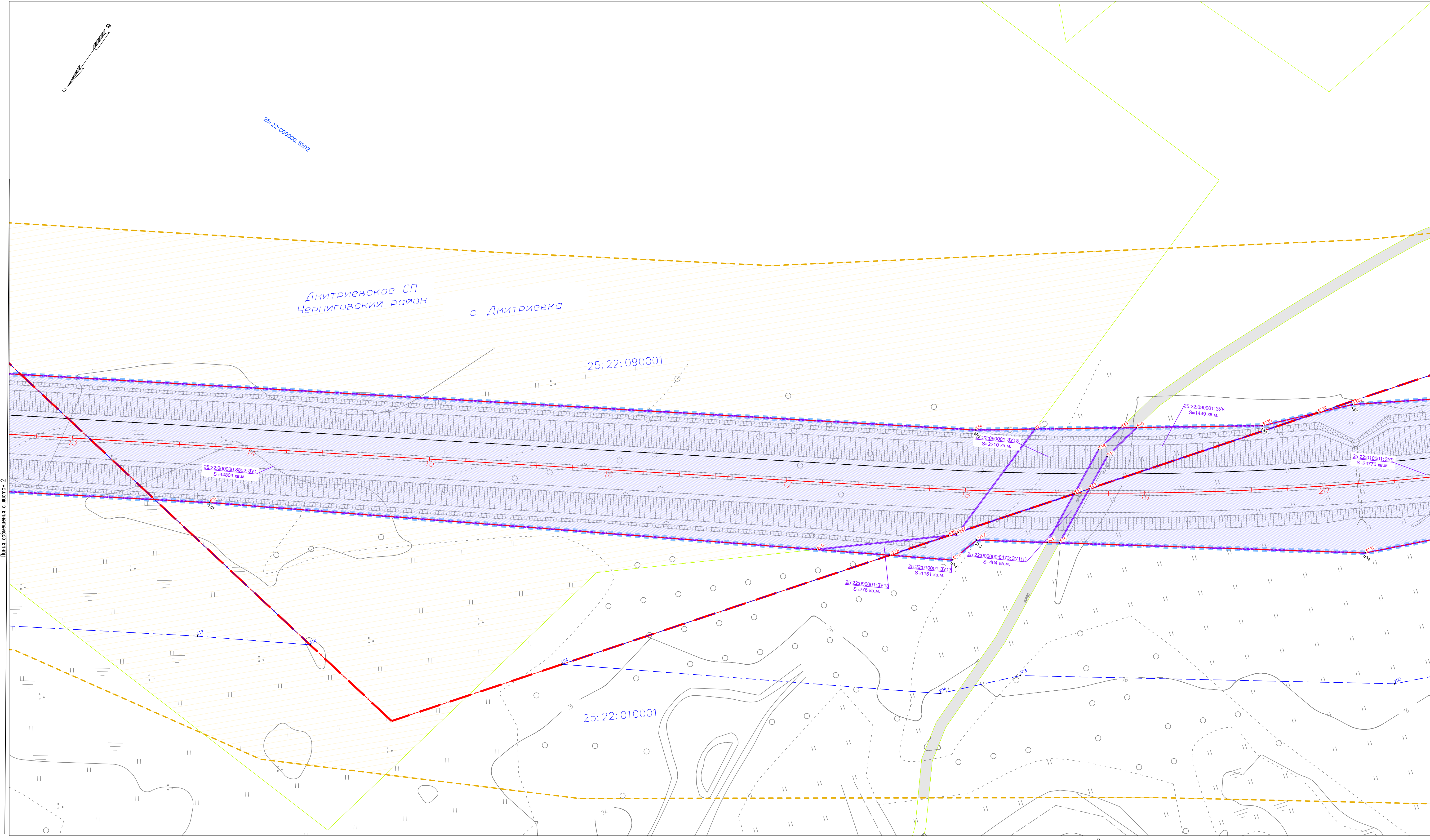
	проектируемая линия ВП
	существующая линия ВП
	проектируемые мостовые переходы
	проектируемые атласы подземной кабель связи существующий
	ось проектируемой трассы
	лесной квартал/лесотаксационный багет Спасского лесничества
	границы лесотаксационных выделов Спасского лесничества
	границы береговых полос
	проектируемая линия связи

- Примечания:
1. План составлен по материалам изысканий, выполненных ООО "ГИП" в мае-августе 2017 г.;
  2. Система координат МСК-25, зона 2, система высот - Балтийская 1977 г.;
  3. Земельные участки имеющие пересечение границ смотрите в таблице 1.2 тома 3.1;
  4. Объекты археологического наследия отсутствуют;
  5. ООП федерального, регионального, местного значения отсутствуют;
  6. Особо ценные продуктивные сельскохозяйственные угодья отсутствуют;
  7. Действующие красные линии отсутствуют;
  8. Публичные сервитуты отсутствуют;
  9. Границы земельных участков предоставлены в соответствии со сведениями из ЕГРН;
  10. Категории образуемых земельных участков под постоянное (бессрочное) пользование будут переверены в земли промышленности...;
  11. Данный проект межевания определяет местоположение границ образуемых земельных участков. Способы их образования будут уточнены в стадии подготовки на государственной кадастровой учет.

<b>ГК N10-17/ПИР- ПМТ-04</b>					
Строительство и реконструкция автомобильной дороги М-60 "Уссури" от Хабаровска до Владивостока. Реконструкция автомобильной дороги А-370 "Уссури" Хабаровск - Владивосток км 557 - км 591, Приморский край					
Изм.	Кол.уч.	Лист	№ док.	Подпись	Дата
Разр.		Добавляев А.Ф.			18.06.17
Провер.		Самуйлов М.Р.			18.06.17
ГИП		Кружкова Н.М.			18.06.17
Чертеж межевания территории					
Стадия	Лист	Листов			
ПД	2	49			
Масштаб 1:1000					
ООО "ГИП"					

Имя, Ф.И.О. и дата  
Подпись и дата  
Взнос, руб. и коп.



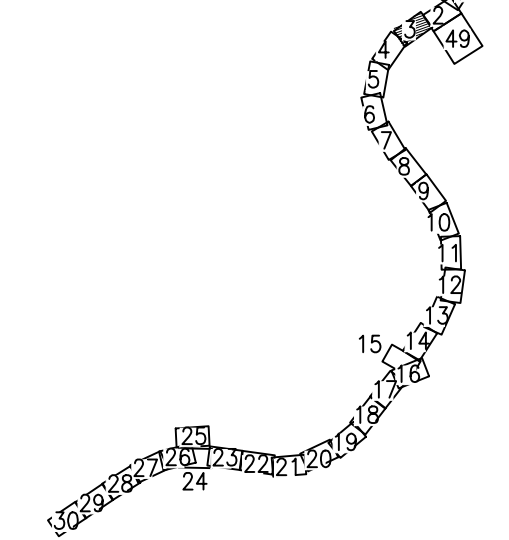


Дмитриевское СП  
Черниговский район  
с. Дмитриевка

Линия соприкосновения с листом 2

Линия соприкосновения с листом 4

Схема расположения листов, фрагмент



**Условные обозначения границ:**

	границы зоны планируемого размещения объекта капитального строительства федерального значения
	границы территории, в отношении которой осуществляется подготовка проекта планировки территории
	границы планируемой к установлению придорожной полосы
	красные линии, утверждаемые в составе проекта планировки территории
	границы образуемых земельных участков для размещения объекта капитального строительства федерального значения
	границы образуемых земельных участков на период реконструкции объекта капитального строительства федерального значения
	границы образуемых земельных участков для размещения перестраиваемой воздушной линии
	границы образуемых земельных участков под путепровод, перестраиваемой ОМКУ
	границы полосы отвода автомобильной дороги общего пользования федерального значения А-370 (25:00:00000:8) на момент подготовки проекта межевания
	границы муниципальных образований сельских поселений Черниговского района Приморского края
	границы изолированных пунктов
	границы кадастровых объектов, обозначение кадастрового квартала
	границы земельных участков, обозначение кадастрового номера
	границы земельных участков, образуемых путем раздела существующей полосы отвода автомобильной дороги и подлежащих снятию с ГКУ в результате демонтажа участков автомобильной дороги старого направления

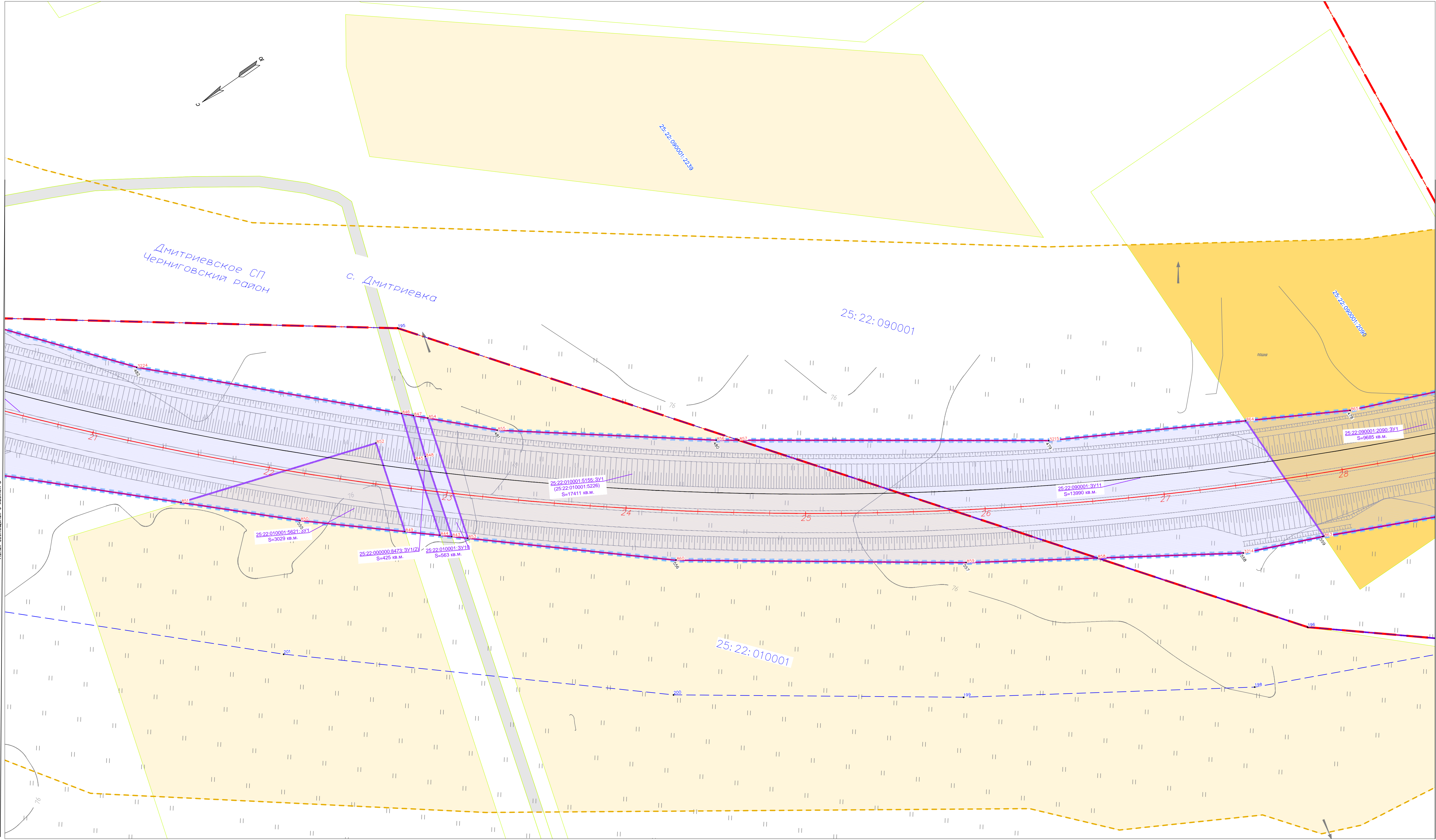
**Условные обозначения:**

	проектируемая линия ВП
	существующая линия ВП
	проектируемые мостовые переходы
	проектируемые атмосферы
	подземный кабель связи существующий
	ось проектируемой трассы
	лесной квартал/лесотаксационный багет Спасского лесничества
	границы лесотаксационных багетов Спасского лесничества
	границы береговых полос
	проектируемая линия связи

- Примечания:
1. План составлен по материалам изысканий, выполненных ООО "ГИП" в мае-августе 2017 г;
  2. Система координат МСК-25, зона 2, система высот - Балтийская 1977 г;
  3. \* -земельные участки имеющие переписные границы смотрите в таблице 1.2 тома 3.1;
  4. Объекты археологического наследия отсутствуют;
  5. ООП федерального, регионального, местного значения отсутствуют;
  6. Особо ценные продуктивные сельскохозяйственные угодья отсутствуют;
  7. Действующие красные линии отсутствуют;
  8. Публичные сервитуты отсутствуют;
  9. Границы земельных участков предоставлены в соответствии со сведениями из ЕГРН;
  10. Категории образуемых земельных участков под постоянное (бессрочное) пользование будут переделаны в земли промышленности...;
  11. Данный проект межевания определяет местоположение границ образуемых земельных участков. Способы их образования будут уточнены в стадии подготовки на государственной кадастровой учет.

<b>ГК N10-17/ПИР- ПМТ-04</b>				
Строительство и реконструкция автомобильной дороги М-60 "Уссури" от Хабаровска до Владивостока. Реконструкция автомобильной дороги А-370 "Уссури" Хабаровск - Владивосток км 557 - км 591, Приморский край				
Изм.	Кол.уч.	Лист	№ док.	Подпись
Разроб.	Давлетбаев А.Ф.		18.06.17	
Проверил	Самушкин М.Р.		18.06.17	
ГИП	Кружкова Н. М.		18.06.17	
Чертеж межевания территории				
Масштаб 1:1000		Спяция	Лист	Листов
		ПД	3	49
ООО "ГИП"				

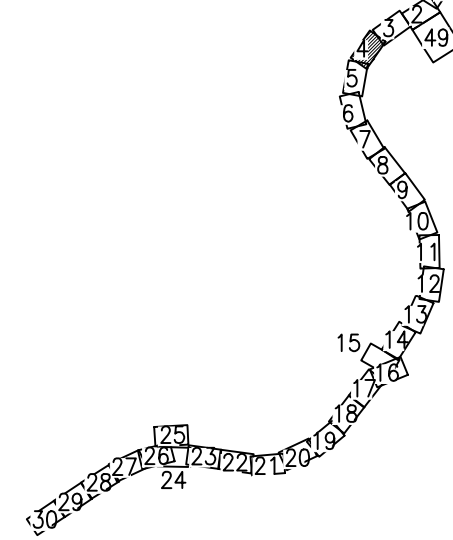




Линия сдвигания с листом 3

Линия сдвигания с листом 5

Схема расположения листов, фрагмент



Условные обозначения границ	
	границы зоны планируемого размещения объекта капитального строительства федерального значения
	границы территории, в отношении которой осуществляется подготовка проекта планировки территории
	границы планируемой к установлению природоохранной полосы
	границы территории, утверждаемые в составе проекта планировки территории
	границы образуемых земельных участков для размещения объекта капитального строительства федерального значения
	границы образуемых земельных участков на период реконструкции объекта капитального строительства федерального значения
	границы образуемых земельных участков для размещения перестраиваемой воздушной линии
	границы образуемых земельных участков под трубопровод, передаваемый ОМУ
	границы полосы отвода автомобильной дороги общего пользования федерального значения А-370 (25:00:0000008) на момент подготовки проекта межевания
	границы муниципальных образований сельских поселений Черниговского района Приморского края
	границы изолированных пунктов
	границы кадастровых объектов, обозначение кадастрового квартала
	границы земельных участков, обозначение кадастрового номера
	границы земельных участков, образуемых путем раздела существующей полосы отвода автомобильной дороги и подлежащих снятию с ГКУ в результате демонтажа участков автомобильной дороги старого направления

Условные обозначения:	
	проектируемая линия ВЛ
	существующая линия ВЛ
	проектируемые мостовые переходы
	проектируемые атласы
	подземный кабель связи существующий
	ось проектируемой трассы
	лесной квартал/лесотаксационный багет Спасского лесничества
	границы лесотаксационных выделов Спасского лесничества
	границы береговых полос
	проектируемая линия связи

- Примечания:
1. План составлен по материалам изысканий, выполненных ООО "ГИП" в мае-августе 2017 г.;
  2. Система координат МСК-25, зона 2, система высот – Балтийская 1977 г.;
  3. \* – земельные участки имеющие пересечение границ смотрите в таблице 1.2 тома 3.1.;
  4. Объекты археологического наследия отсутствуют;
  5. ООП федерального, регионального, местного значения отсутствуют;
  6. Особо ценные продуктивные сельскохозяйственные угодья отсутствуют;
  7. Действующие красные линии отсутствуют;
  8. Публичные сервитуты отсутствуют;
  9. Границы земельных участков предоставлены в соответствии со сведениями из ЕГРН;
  10. Категории образуемых земельных участков под постоянное (бессрочное) пользование будут переданы в земли промышленности...;
  11. Данный проект межевания определяет местоположение границ образуемых земельных участков. Способы их образования будут уточнены в стадии постановки на государственный кадастровый учет.

ГК N10-17/ПИР- ПМТ-04				
Строительство и реконструкция автомобильной дороги М-60 "Усури" от Хабаровска до Владивостока. Реконструкция автомобильной дороги А-370 "Усури" Хабаровск – Владивосток км 557 – км 591, Приморский край				
Изм.	Кол.уч.	Лист	№ док.	Дата
Разроб.	Добавлен	А.Ф.		18.06.17
Проверил	Соловьев	М.Р.		18.06.17
ГИП	Крулякова	Н.М.		18.06.17

Стация	Лист	Листов
ПД	4	49

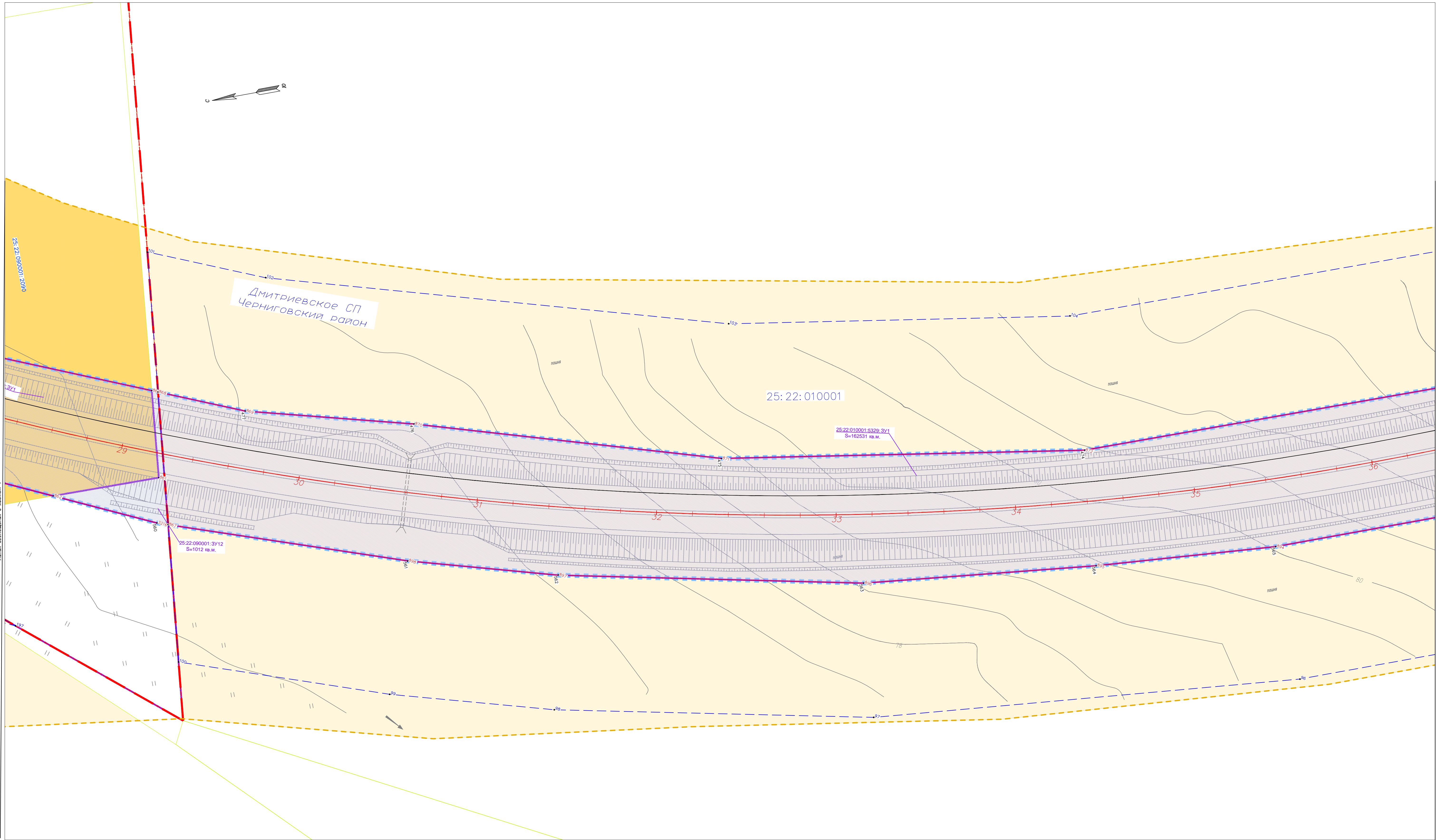
  

Масштаб	
1:1000	

ООО "ГИП"	
-----------	--

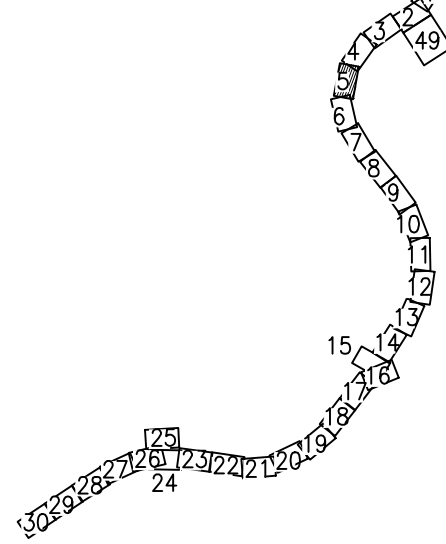




Линия соприкосновения с листом 4

Линия соприкосновения с листом 6

Схема расположения листов, фрагмент



Условные обозначения границ	
	границы зоны планируемого размещения объекта капитального строительства федерального значения
	границы территории, в отношении которой осуществляется подготовка проекта планировки территории
	границы территории, в отношении которой осуществляется подготовка проекта планировки территории
	границы планируемой к установлению придорожной полосы
	красные линии, утверждаемые в составе проекта планировки территории
	границы образуемых земельных участков для размещения объекта капитального строительства федерального значения
	границы образуемых земельных участков на период реконструкции объекта капитального строительства федерального значения
	границы образуемых земельных участков для размещения перестраиваемой воздушной линии
	границы образуемых земельных участков под путепровод, переездом ОМУ
	границы полосы отвода автомобильной дороги общего пользования федерального значения А-370 (25:00:0000008) на момент подготовки проекта межевания
	границы муниципальных образований сельских поселений Черниговского района Приморского края
	границы изолированных пунктов
	границы кадастровых участков, обозначение кадастрового квартала
	границы земельных участков, обозначение кадастрового номера
	границы земельных участков, образуемых путем раздела существующей полосы отвода автомобильной дороги и подлежащих снятию с ГКУ в результате демонтажа участков автомобильной дороги старого направления

Условные обозначения:	
	проектируемая линия ВП
	существующая линия ВП
	проектируемые мостовые переходы
	проектируемые атласы
	подземный кабель связи существующий
	ось проектируемой трассы
	лесной квартал/лесотаксационный выдел Спасского лесничества
	границы лесотаксационных выделов Спасского лесничества
	границы береговых полос
	проектируемая линия связи

- Примечания:
1. План составлен по материалам изысканий, выполненных ООО "ГИП" в мае-августе 2017 г;
  2. Система координат МСК-25, зона 2, система высот - Балтийская 1977 г;
  3. \* -земельные участки имеющие пересечение границ смотрите в таблице 1.2 тома 3.1;
  4. Объекты археологического наследия отсутствуют;
  5. ООП федерального, регионального, местного значения отсутствуют;
  6. Особо ценные продуктивные сельскохозяйственные угодья отсутствуют;
  7. Действующие красные линии отсутствуют;
  8. Публичные сервитуты отсутствуют;
  9. Границы земельных участков предоставлены в соответствии со сведениями из ЕГРН;
  10. Категории образуемых земельных участков под постоянное (бессрочное) пользование будут переданы в земли промышленности...;
  11. Данный проект межевания определяет местоположение границ образуемых земельных участков. Способы их образования будут уточнены в стадии подготовки на государственной кадастровой учет.

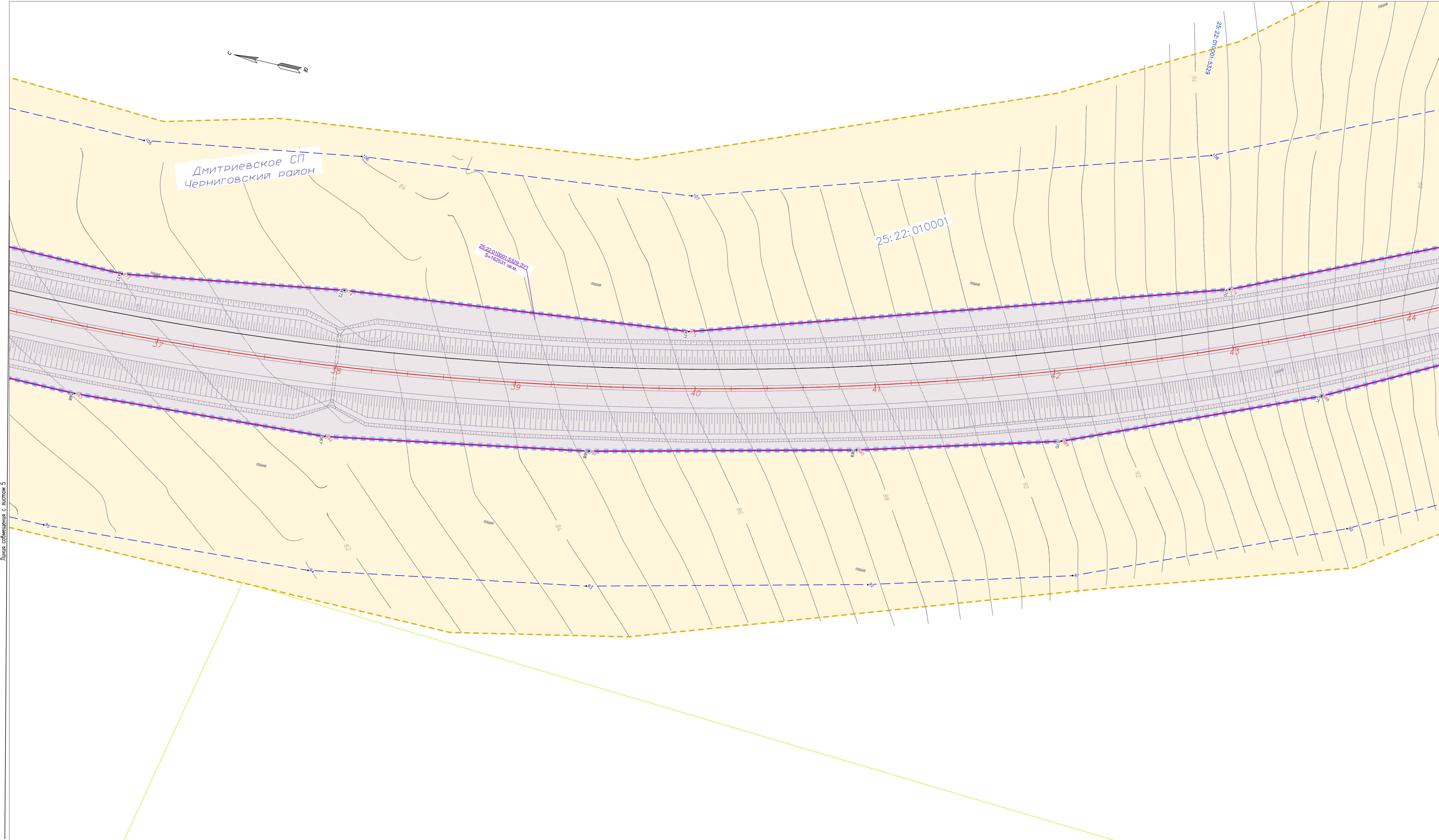
ГК N10-17/ПИР- ПМТ-04				
Строительство и реконструкция автомобильной дороги М-60 "Усури" от Хабаровска до Владивостока. Реконструкция автомобильной дороги А-370 "Усури" Хабаровск - Владивосток км 557 - км 591, Приморский край				
Изм.	Кол.уч.	Лист	№ док.	Дата
Разроб.	Доблетов А.Ф.			18.06.17
Проверил	Самуилов М.Р.			18.06.17
ГИП	Крулякова Н. М.			18.06.17

Страница	Лист	Листов
ПД	5	49

Масштаб  
1:1000

ООО "ГИП"





Линия смещения с листом 5

Линия смещения с листом 7

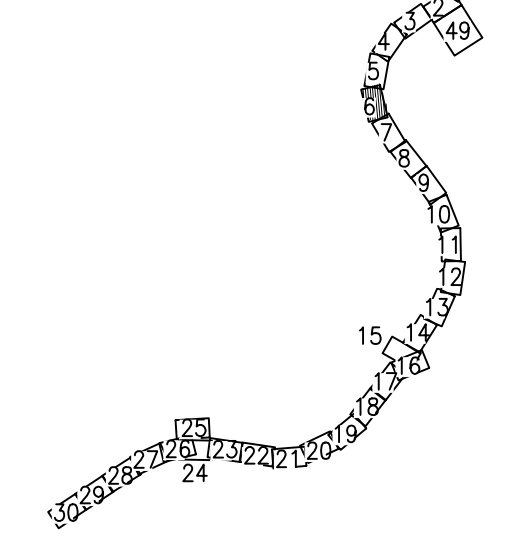
Дмитриевское СП  
Черниговский район

25:22:010001-0320-3/1  
S=102531 кв.м.

25:22:010001

25:22:010001-0320-3/2

Схема расположения листов, фрагмент



Условные обозначения границ	
	границы зоны планируемого размещения объекта капитального строительства федерального значения
	границы территории, в отношении которой осуществляется подготовка проекта планировки территории
	границы планируемой к установлению придорожной полосы
	красные линии, утверждаемые в составе проекта планировки территории
	границы образуемых земельных участков для размещения объекта капитального строительства федерального значения
	границы образуемых земельных участков на период реконструкции объекта капитального строительства федерального значения
	границы образуемых земельных участков для размещения переустраиваемой воздушной линии
	границы образуемых земельных участков под путепровод, переоборудован ОМУ
	границы полосы отвода автомобильной дороги общего пользования федерального значения А-370 (25:00:000000:8) на момент подготовки проекта межевания Приморского края
	границы муниципальных образований сельских поселений Черниговского района Приморского края
	границы населенных пунктов
	границы кадастровых кварталов, обозначение кадастрового квартала
	границы земельных участков, обозначение кадастрового номера
	границы земельных участков, образуемых путем раздела существующей полосы отвода автомобильной дороги и подлежащих снятию с ГКУ в результате демонтажа участков автомобильной дороги старого направления

Условные обозначения:	
	проектируемая линия ВП
	существующая линия ВП
	проектируемые мостовые переходы
	проектируемые атласы
	поперечный кабель связи существующий
	ось проектируемой трассы
	лесной хвост/лесотаксационный выдел Спасского лесничества
	границы лесотаксационных выделов Спасского лесничества
	границы береговых полос
	проектируемая линия связи

- Примечания:
1. План составлен по материалам изысканий, выполненных ООО "ГИП" в мае-августе 2017 г;
  2. Система координат МСК-25, зона 2, система высот - Балтийская 1977 г;
  3. \* -земельные участки имеющие пересечение границ смотрите в таблице 1.2 тома 3.1;
  4. Объекты археологического наследия отсутствуют;
  5. ООП федерального, регионального, местного значения отсутствуют;
  6. Особо ценные продуктивные сельскохозяйственные угодья отсутствуют;
  7. Действующие красные линии отсутствуют;
  8. Публичные сервитуты отсутствуют;
  9. Границы земельных участков предоставлены в соответствии со сведениями из ЕГРН;
  10. Категории образуемых земельных участков под постоянное (бессрочное) пользование будут переданы в земли промышленности...
  11. Данный проект межевания определяет местоположение границ образуемых земельных участков. Способы их образования будут уточнены в стадии подготовки на государственной кадастровой учет.

ГК N10-17/ПИР- ПМТ-04					
Строительство и реконструкция автомобильной дороги М-60 "Усури" от Хабаровска до Владивостока. Реконструкция автомобильной дороги А-370 "Усури" Хабаровск - Владивосток км 557 - км 591, Приморский край					
Изм.	Кол.уч.	Лист	№ док.	Подпись	Дата
Разроб.	Добеляев А.Ф.				18.06.17
Проверил	Самуилин М.Р.				18.06.17
ГИП	Крулякова Н.М.				18.06.17

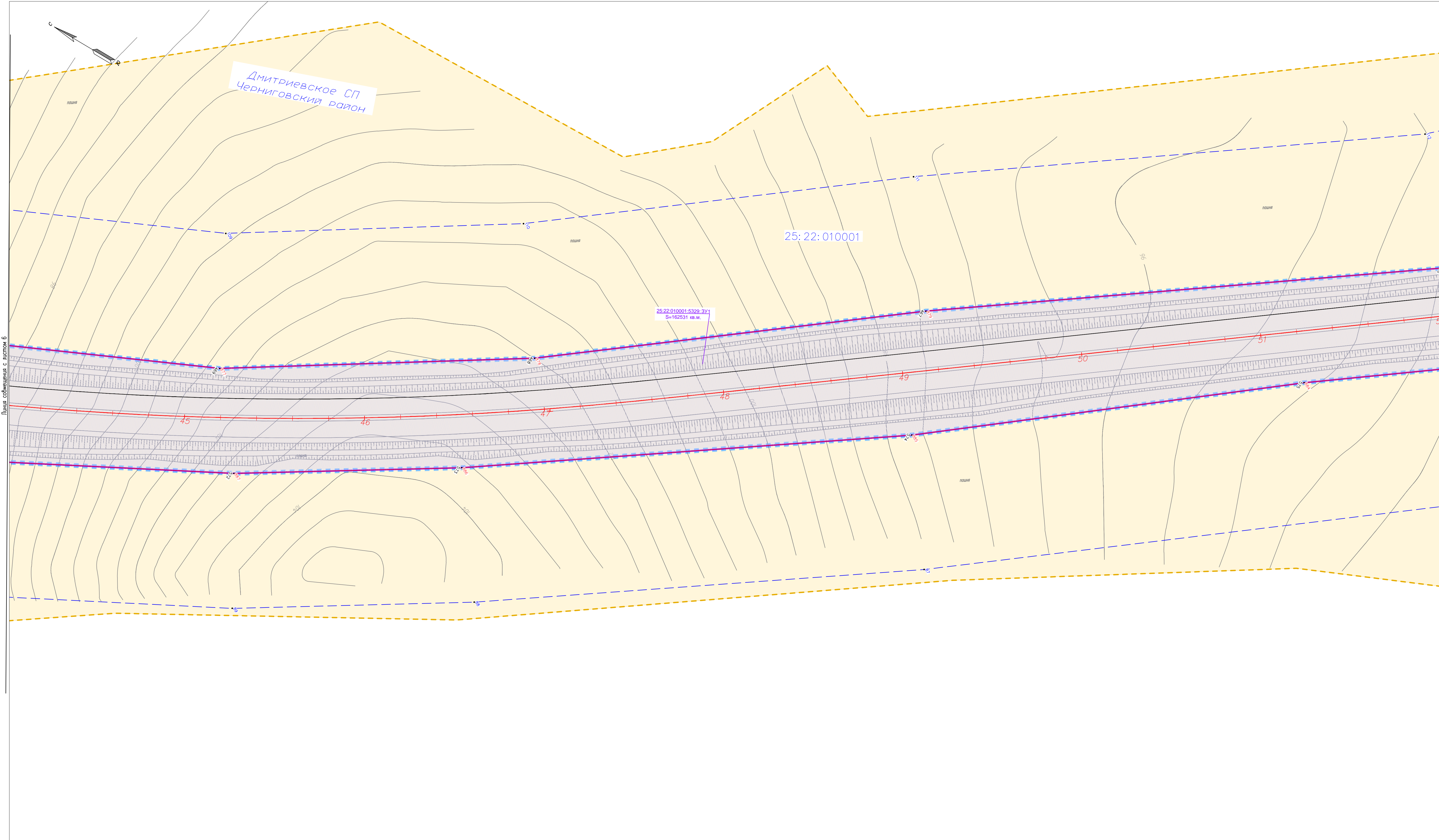
Стация	Лист	Листов
ПД	6	49

Масштаб	1:1000
Формат А1	ООО "ГИП"

Имя, И.И. Фамилия, И.И. Имя, И.И. Фамилия, И.И. Имя, И.И. Фамилия





Линия со смещением с листа 6

Линия со смещением с листа 8

Дмитриевское СП  
Черниговский район

25:22:010001

25:22:010001-5329-3У1  
S=162531 кв.м.

45

46

47

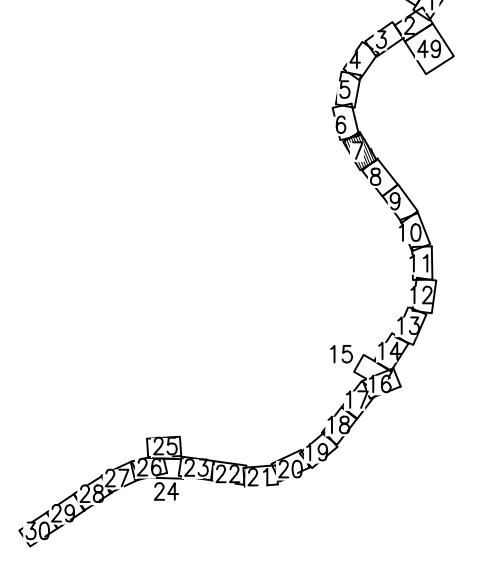
48

49

50

51

Схема расположения листов, фрагмент



Условные обозначения границ

	границы зоны планируемого размещения объекта капитального строительства федерального значения
	границы территории, в отношении которой осуществляется подготовка проекта планировки территории
	границы территории, в отношении которой осуществляется подготовка проекта планировки территории
	границы планируемой к установлению придорожной полосы
	красные линии, утверждаемые в составе проекта планировки территории
	границы образуемых земельных участков для размещения объекта капитального строительства федерального значения
	границы образуемых земельных участков на период реконструкции объекта капитального строительства федерального значения
	границы образуемых земельных участков для размещения переустраиваемой воздушной линии
	границы образуемых земельных участков под трубопровод, переустраиваемый ОМКУ
	границы полосы отвода автомобильной дороги общего пользования федерального значения А-370 (25:00:000000:8) на момент подготовки проекта межевания
	границы муниципальных образований сельских поселений Черниговского района Приморского края
	границы населенных пунктов
	границы кадастровых кварталов, обозначение кадастрового квартала
	границы земельных участков, обозначение кадастрового номера
	границы земельных участков, образуемых путем раздела существующей полосы отвода автомобильной дороги и подлежащих снятию с ГКУ в результате демонтажа участков автомобильной дороги старого направления

	границы территории, в отношении которой осуществляется подготовка проекта планировки территории
	границы планируемой к установлению придорожной полосы
	красные линии, утверждаемые в составе проекта планировки территории
	границы образуемых земельных участков для размещения объекта капитального строительства федерального значения
	границы образуемых земельных участков на период реконструкции объекта капитального строительства федерального значения
	границы образуемых земельных участков для размещения переустраиваемой воздушной линии
	границы образуемых земельных участков под трубопровод, переустраиваемый ОМКУ
	границы полосы отвода автомобильной дороги общего пользования федерального значения А-370 (25:00:000000:8) на момент подготовки проекта межевания
	границы муниципальных образований сельских поселений Черниговского района Приморского края
	границы населенных пунктов
	границы кадастровых кварталов, обозначение кадастрового квартала
	границы земельных участков, обозначение кадастрового номера
	границы земельных участков, образуемых путем раздела существующей полосы отвода автомобильной дороги и подлежащих снятию с ГКУ в результате демонтажа участков автомобильной дороги старого направления

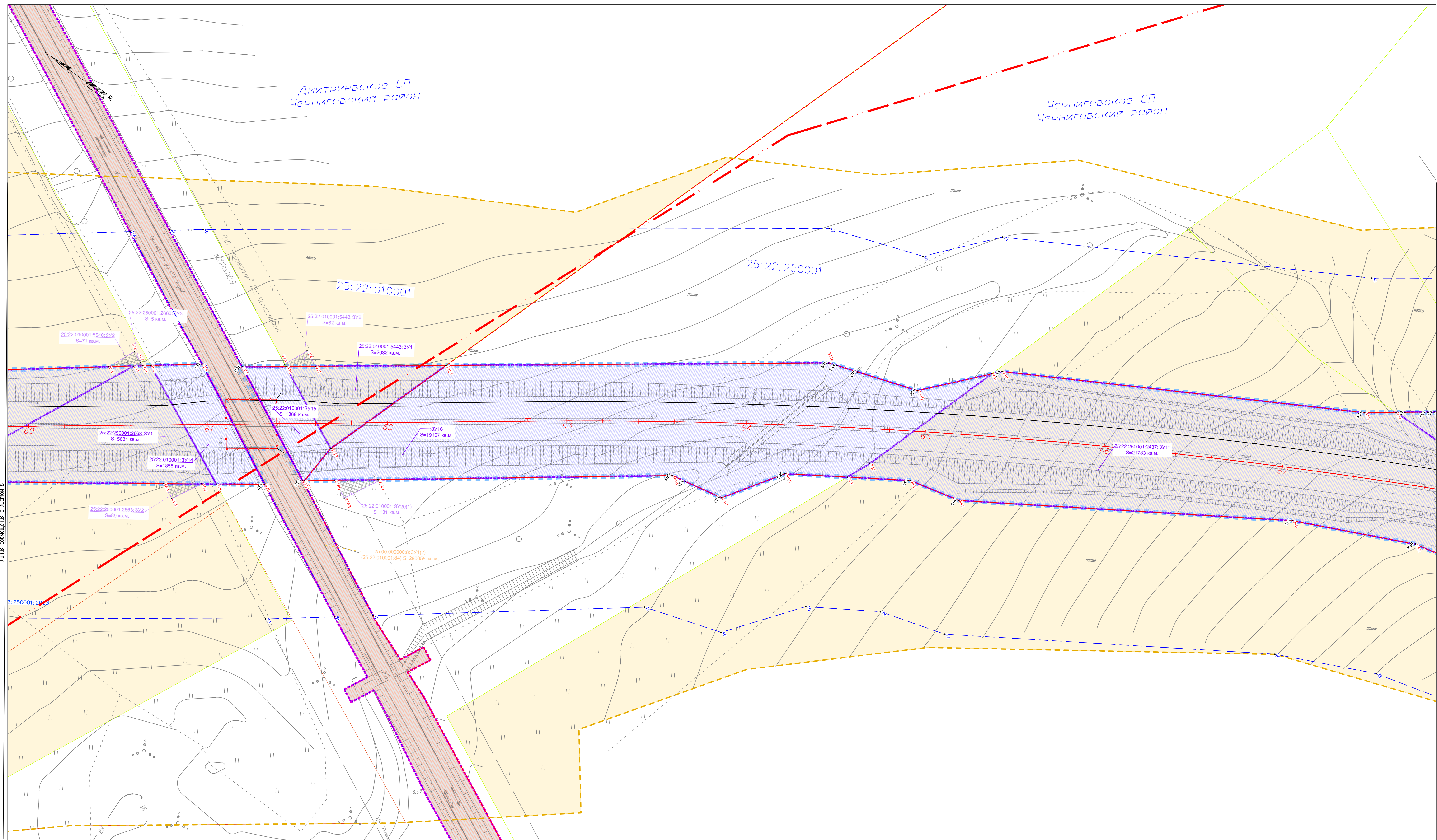
- Применения:
1. План составлен по материалам изысканий, выполненных ООО "ГИП" в мае-августе 2017 г;
  2. Система координат МСК-25, зона 2, система высот - Балтийская 1977 г;
  3. \* -земельные участки имеющие пересечение границ смотрите в таблице 1.2 тома 3.1;
  4. Объекты археологического наследия отсутствуют;
  5. ООП федерального, регионального, местного значения отсутствуют;
  6. Особо ценные продуктивные сельскохозяйственные угодья отсутствуют;
  7. Действующие красные линии отсутствуют;
  8. Публичные сервитуты отсутствуют;
  9. Границы земельных участков предоставлены в соответствии со сведениями из ЕГРН;
  10. Категории образуемых земельных участков под постоянное (бессрочное) пользование будут переданы в земли промышленности...;
  11. Данный проект межевания определяет местоположение границ образуемых земельных участков. Способы их образования будут уточнены в стадии подготовки на государственной кадастровой учет.

<b>ГК N10-17/ПИР- ПМТ-04</b>				
Строительство и реконструкция автомобильной дороги М-60 "Усури" от Хабаровска до Владивостока. Реконструкция автомобильной дороги А-370 "Усури" Хабаровск - Владивосток км 557 - км 591, Приморский край				
Изм.	Кол.уч.	Лист	№ док.	Подпись
Разроб.	Добавляев А.Ф.		18.06.17	
Проверил	Самуилов М.Р.		18.06.17	
ГИП	Крулякова Н. М.		18.06.17	
Чертеж межевания территории				
Стадия	Лист	Листов		
ПД	7	49		
Масштаб 1:1000				
ООО "ГИП"				





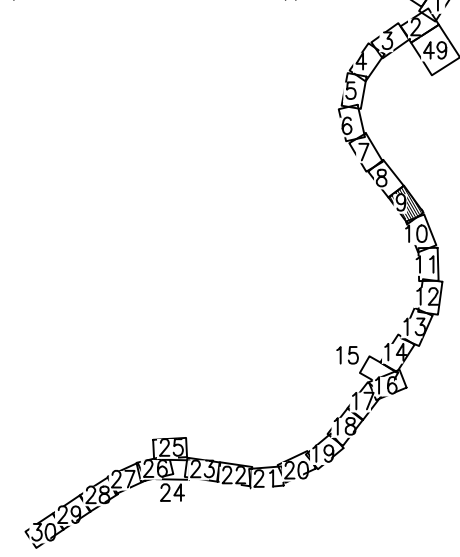




Линия соймещения с листом 8

Линия соймещения с листом 10

Схема расположения листов, фрагмент



**Условные обозначения границ:**

	границы зоны планируемого размещения объекта капитального строительства федерального значения
	границы территории, в отношении которой осуществляется подготовка проекта планировки территории
	границы планируемой к установлению придорожной полосы
	красные линии, утверждаемые в составе проекта планировки территории
	границы образуемых земельных участков для размещения объекта капитального строительства федерального значения
	границы образуемых земельных участков на период реконструкции объекта капитального строительства федерального значения
	границы образуемых земельных участков для размещения переустраиваемой воздушной линии
	границы образуемых земельных участков под путепровод, переделанная ОМКУ
	границы полосы отвода автомобильной дороги общего пользования федерального значения А-370 (25:00:000000:8) на момент подготовки проекта межевания
	границы муниципальных образований сельских поселений Черниговского района Приморского края
	границы изолированных пунктов
	границы кадастровых объектов, обозначение кадастрового квартала
	границы земельных участков, обозначение кадастрового номера
	границы земельных участков, образуемых путем раздела существующей полосы отвода автомобильной дороги и подлежащих снятию с ГКУ в результате демонтажа участков автомобильной дороги старого направления

**Условные обозначения:**

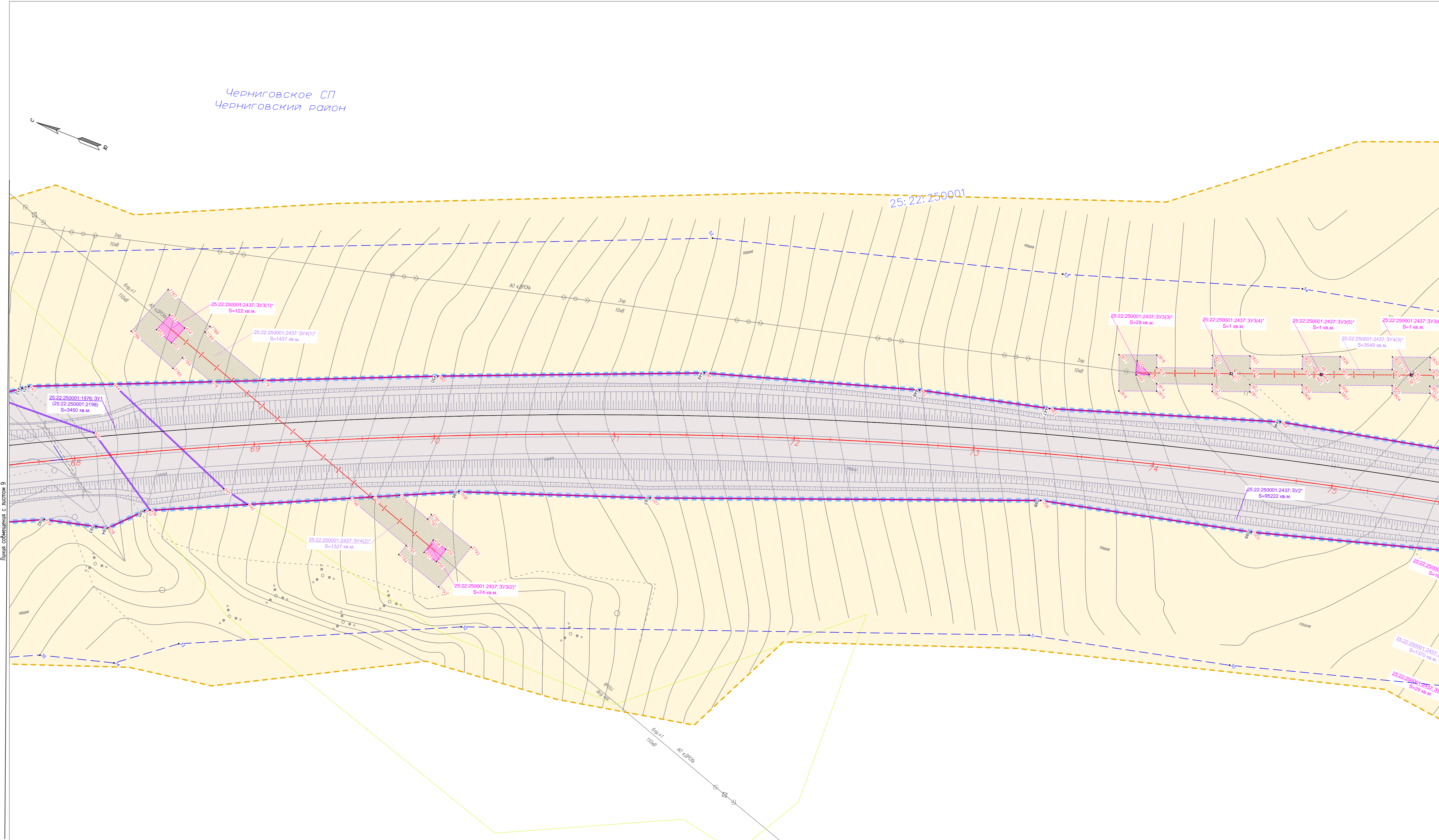
	проектируемая линия ВП
	существующая линия ВП
	проектируемые мостовые переходы
	проектируемые атмосферы
	проектируемые кабели связи существующий
	оси проектируемой трассы
	лесной квартал/лесотаксационный багет Спасского лесничества
	границы лесотаксационных багетов Спасского лесничества
	границы береговых полос
	проектируемая линия связи

- Примечания:
1. План составлен по материалам изысканий, выполненных ООО "ГИП" в мае-августе 2017 г.;
  2. Система координат МСК-25, зона 2, система высот - Балтийская 1977 г.;
  3. \* - земельные участки имеющие пересечение границ смотрите в таблице 1.2 тома 3.1.;
  4. Объекты археологического наследия отсутствуют;
  5. ООП федерального, регионального, местного значения отсутствуют;
  6. Особо ценные продуктивные сельскохозяйственные угодья отсутствуют;
  7. Действующие красные линии отсутствуют;
  8. Публичные сервитуты отсутствуют;
  9. Границы земельных участков предоставлены в соответствии со сведениями из ЕГРН;
  10. Категории образуемых земельных участков под постоянное (бессрочное) пользование будут переданы в земли промышленности...;
  11. Данный проект межевания определяет местоположение границ образуемых земельных участков. Способы их образования будут уточнены в стадии подготовки на государственной кадастровой учет.

<b>ГК N10-17/ПИР- ПМТ-04</b>				
Строительство и реконструкция автомобильной дороги М-60 "Усури" от Хабаровска до Владивостока. Реконструкция автомобильной дороги А-370 "Усури" Хабаровск - Владивосток км 557 - км 591, Приморский край				
Изм.	Кол.уч.	Лист	№ док.	Дата
Разроб.	Добавляев А.Ф.			18.06.17
Проверил	Самушкин М.Р.			18.06.17
ГИП	Кружкова Н.М.			18.06.17
Чертеж межевания территории				
Масштаб		Стадия	Лист	Листов
1:1000		ПД	9	49
ООО "ГИП"				



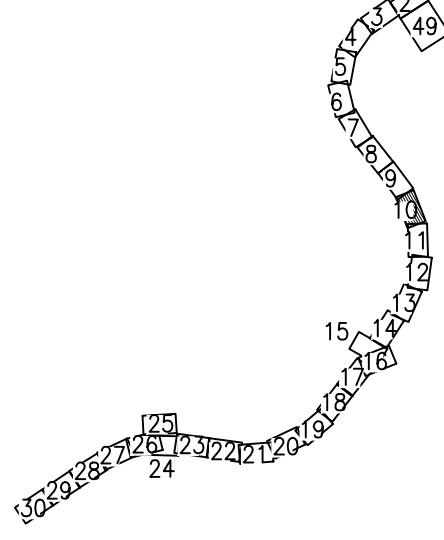
Черниговское СП  
Черниговский район



Линия соприкосновения с листом 9

Линия соприкосновения с листом 11

Схема расположения листов, фрагмент



Условные обозначения границ	
	границы зоны планируемого размещения объекта капитального строительства федерального значения
	границы территории, в отношении которой осуществляется подготовка проекта планировки территории
	границы территории, в отношении которой осуществляется подготовка проекта планировки территории
	границы планируемой к установлению придорожной полосы
	красные линии, утверждаемые в составе проекта планировки территории
	границы образуемых земельных участков для размещения объекта капитального строительства федерального значения
	границы образуемых земельных участков на период реконструкции объекта капитального строительства федерального значения
	границы образуемых земельных участков для размещения перестраиваемой воздушной линии
	границы образуемых земельных участков под трубопровод, перерабатываемый ОМУ
	границы полосы отвода автомобильной дороги общего пользования федерального значения А-370 (25:00:000000:8) на момент подготовки проекта межевания
	границы муниципальных образований сельских поселений Черниговского района Приморского края
	границы изолированных пунктов
	границы кадастровых кварталов, обозначение кадастрового квартала
	границы земельных участков, обозначение кадастрового номера
	границы земельных участков, образуемых путем раздела существующей полосы отвода автомобильной дороги и подлежащих снятию с ГКУ в результате демонтажа участков автомобильной дороги старого направления

Условные обозначения:	
	проектируемая линия ВП
	существующая линия ВП
	проектируемые мостовые переходы
	проектируемые атласы
	подземный кабель связи существующий
	ось проектируемой трассы
	лесной квартал/лесотаксационный багет Спасского лесничества
	границы лесотаксационных выделов Спасского лесничества
	границы береговых полос
	проектируемая линия связи

- Примечания:
1. План составлен по материалам изысканий, выполненных ООО "ГИП" в мае-августе 2017 г;
  2. Система координат МСК-25, зона 2, система высот - Балтийская 1977 г;
  3. \* -земельные участки имеющие пересечение границ смотрите в таблице 1.2 тома 3.1;
  4. Объекты археологического наследия отсутствуют;
  5. ООП федерального, регионального, местного значения отсутствуют;
  6. Особо ценные продуктивные сельскохозяйственные угодья отсутствуют;
  7. Действующие красные линии отсутствуют;
  8. Публичные сервитуты отсутствуют;
  9. Границы земельных участков предоставлены в соответствии со сведениями из ЕГРН;
  10. Категории образуемых земельных участков под постоянное (бессрочное) пользование будут переданы в земли промышленности...;
  11. Данный проект межевания определяет местоположение границ образуемых земельных участков. Способы их образования будут уточнены в стадии постановки на государственную кадастровый учет.

ГК N10-17/ПИР- ПМТ-04				
Строительство и реконструкция автомобильной дороги М-60 "Уссури" от Хабаровска до Владивостока. Реконструкция автомобильной дороги А-370 "Уссури" Хабаровск - Владивосток км 557 - км 591, Приморский край				
Изм.	Кол.уч.	Лист	№ док.	Дата
Разроб.	Доблетов А.Ф.			18.06.17
Проверил	Самуилов М.Р.			18.06.17
ГИП	Кружкова Н.М.			18.06.17

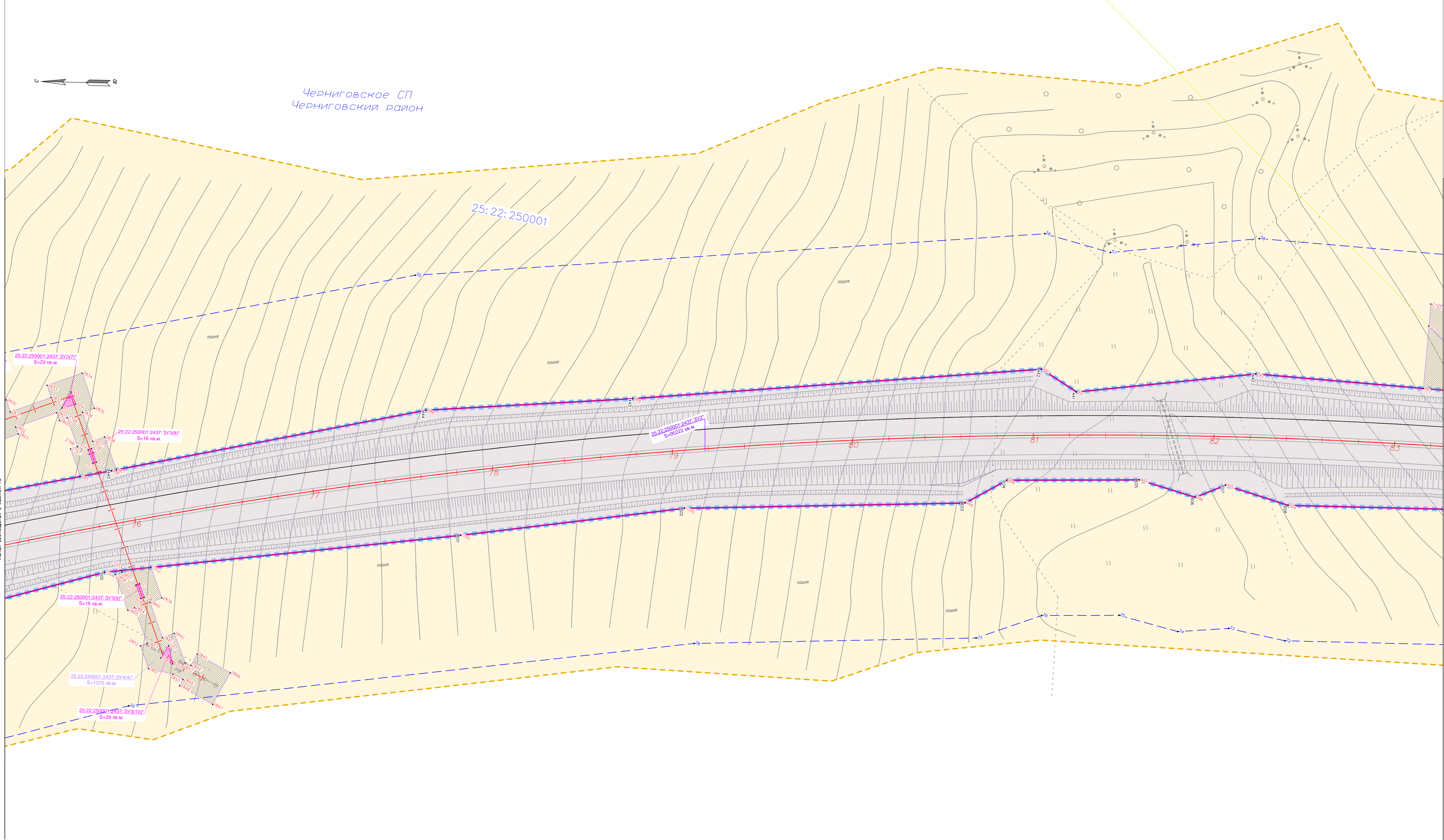
  

Стация	Лист	Листов
ПД	10	49

Масштаб	000 "ГИП"
1:1000	Формат А1

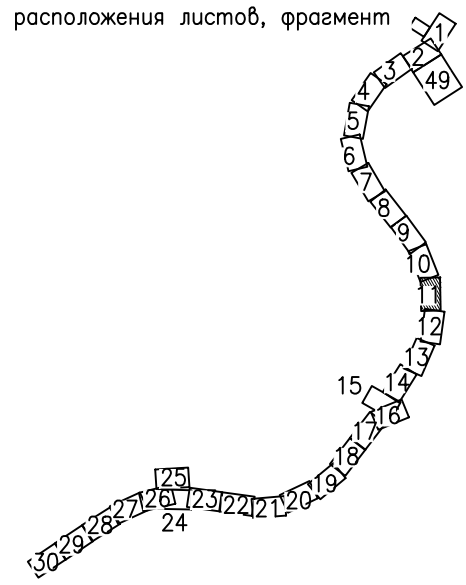




Линия соприкосновения с листом 10

Линия соприкосновения с листом 12

Схема расположения листов, фрагмент



**Условные обозначения границ**

[Symbol]	границы зона планируемого размещения объекта капитального строительства федерального значения
[Symbol]	границы территории, в отношении которой осуществляется подготовка проекта планировки территории
[Symbol]	границы планируемой к установлению придорожной полосы
[Symbol]	границы образуемых земельных участков для размещения объекта капитального строительства федерального значения
[Symbol]	границы образуемых земельных участков на период реконструкции объекта капитального строительства федерального значения
[Symbol]	границы образуемых земельных участков для размещения переустраиваемой воздушной линии
[Symbol]	границы образуемых земельных участков под путепровод, переустраиваемой ОМКУ
[Symbol]	границы полосы отвода автомобильной дороги общего пользования федерального значения А-370 (25:00:0000008) на момент подготовки проекта межевания муниципального образования сельских поселений Черниговского района Приморского края
[Symbol]	границы изолированных пунктов
[Symbol]	границы кадастровых объектов, обозначение кадастрового квартала
[Symbol]	границы земельных участков, обозначение кадастрового номера
[Symbol]	границы земельных участков, образуемых путем раздела существующей полосы отвода автомобильной дороги и подлежащих снятию с ГКУ в результате демонтажа участков автомобильной дороги старого направления

**Условные обозначения**

[Symbol]	лабораторные точки границ устанавливаемой придорожной полосы
[Symbol]	условные обозначения категории земель:
[Symbol]	земли промышленности...
[Symbol]	земли лесного фонда
[Symbol]	земли сельскохозяйственного назначения
[Symbol]	земли населенных пунктов
[Symbol]	условные обозначения:
[Symbol]	проектируемая линия ВП
[Symbol]	существующая линия ВП
[Symbol]	проектируемые мостовые переходы
[Symbol]	проектируемые атласы
[Symbol]	подземный кабель связи существующий
[Symbol]	ось проектируемой трассы
[Symbol]	лесной хвост/лесотаксационный выдел Спасского лесничества
[Symbol]	границы лесотаксационных выделов Спасского лесничества
[Symbol]	границы береговых полос
[Symbol]	проектируемая линия связи

- Примечания:**
1. План составлен по материалам изысканий, выполненных ООО "ГИП" в мае-августе 2017 г.;
  2. Система координат МСК-25, зона 2, система высот - Балтийская 1977 г.;
  3. -земельные участки имеющие пересечение границ смотрите в таблице 1.2 тома 3.1;
  4. Объекты археологического наследия отсутствуют;
  5. ООП федерального, регионального, местного значения отсутствуют;
  6. Особо ценные продуктивные сельскохозяйственные угодья отсутствуют;
  7. Действующие красные линии отсутствуют;
  8. Публичные сервитуты отсутствуют;
  9. Границы земельных участков предоставлены в соответствии со сведениями из ЕФРН;
  10. Категории образуемых земельных участков под постоянное (бессрочное) пользование будут переданы в земли промышленности...
  11. Данный проект межевания определяет местоположение границ образуемых земельных участков. Способы их образования будут уточнены в стадии подготовки на государственной кадастровой учет.

**ГК N10-17/ПИР- ПМТ-04**

Строительство и реконструкция автомобильной дороги М-60 "Уссури" от Хабаровска до Владивостока. Реконструкция автомобильной дороги А-370 "Уссури" Хабаровск - Владивосток км 557 - км 591, Приморский край

Изм.	Кол.уч.	Лист	№ док.	Подпись	Дата
Разроб.	Доблетов А.Ф.				18.06.17
Проверил	Самуилин М.Р.				18.06.17
ГИП	Крулякова Н.М.				18.06.17

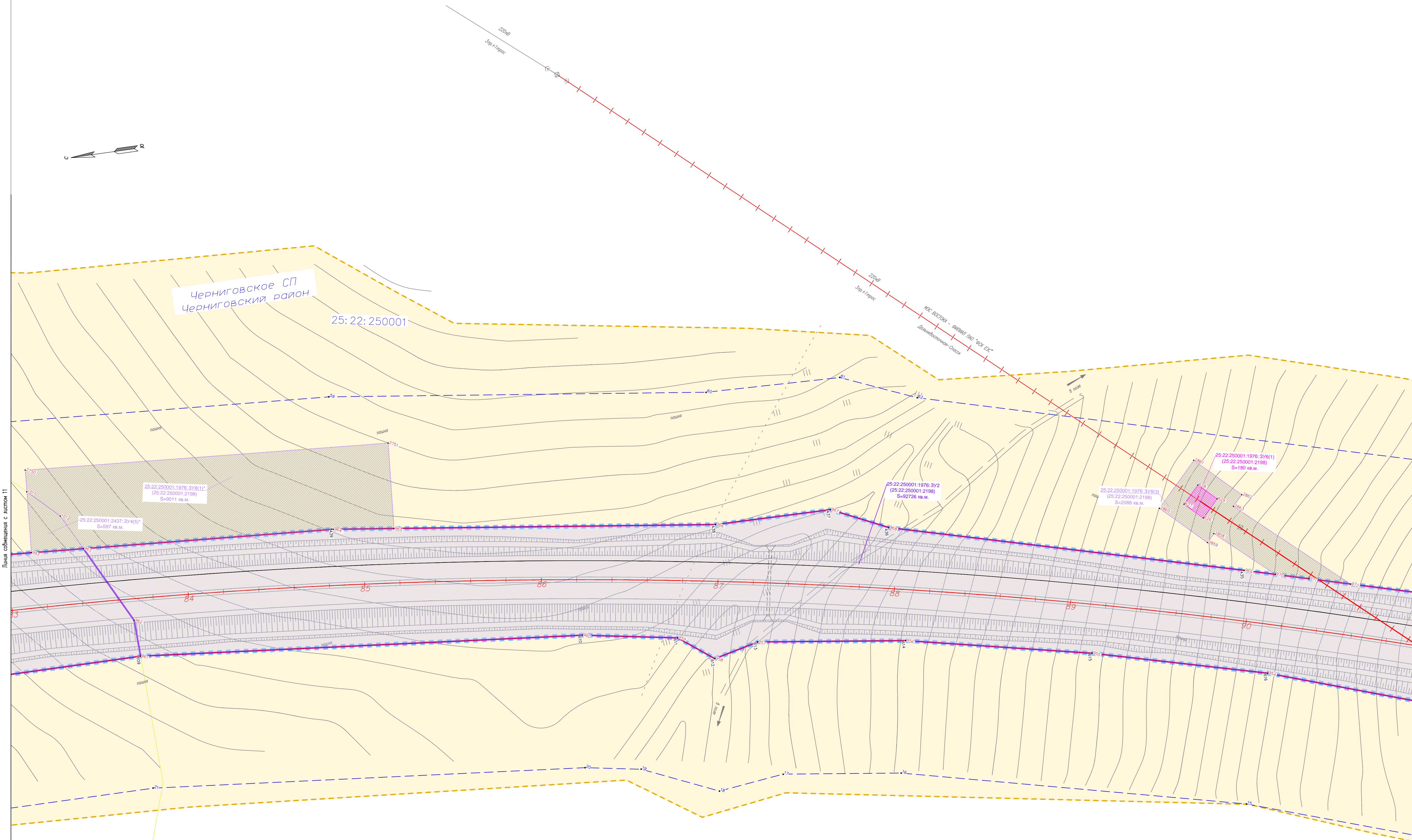
Стация	Лист	Листов
ПД	11	49

Масштаб 1:1000

ООО "ГИП"

Формат А1

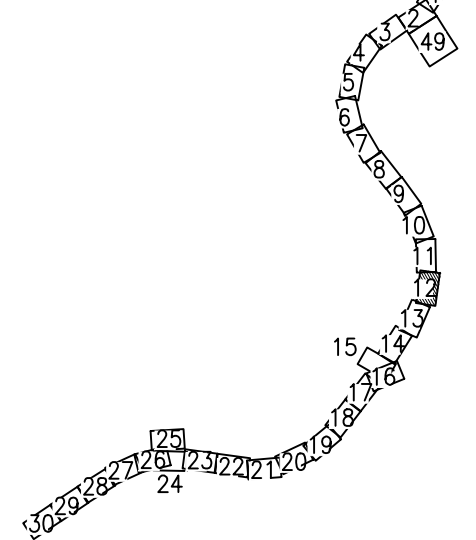




Линия соприкосновения с листом 11

Линия соприкосновения с листом 13

Схема расположения листов, фрагмент



**Условные обозначения границ:**

	границы зоны планируемого размещения объекта капитального строительства федерального значения
	границы территории, в отношении которой осуществляется подготовка проекта планировки территории
	границы территории, в отношении которой осуществляется подготовка проекта планировки территории
	границы планируемой к установлению придорожной полосы
	красные линии, утверждаемые в составе проекта планировки территории
	границы образуемых земельных участков для размещения объекта капитального строительства федерального значения
	границы образуемых земельных участков на период реконструкции объекта капитального строительства федерального значения
	границы образуемых земельных участков для размещения перестраиваемой воздушной линии
	границы образуемых земельных участков под путепровод, переездом ОМКУ
	границы полосы отвода автомобильной дороги общего пользования федерального значения А-370 (25:00:0000008) на момент подготовки проекта межевания
	границы муниципальных образований сельских поселений Черниговского района Приморского края
	границы населенных пунктов
	границы кадастровых участков, обозначение кадастрового участка
	границы земельных участков, обозначение кадастрового номера
	границы земельных участков, образуемых путем раздела существующей полосы отвода автомобильной дороги и подлежащих снятию с ГКУ в результате демонтажа участков автомобильной дороги старого направления

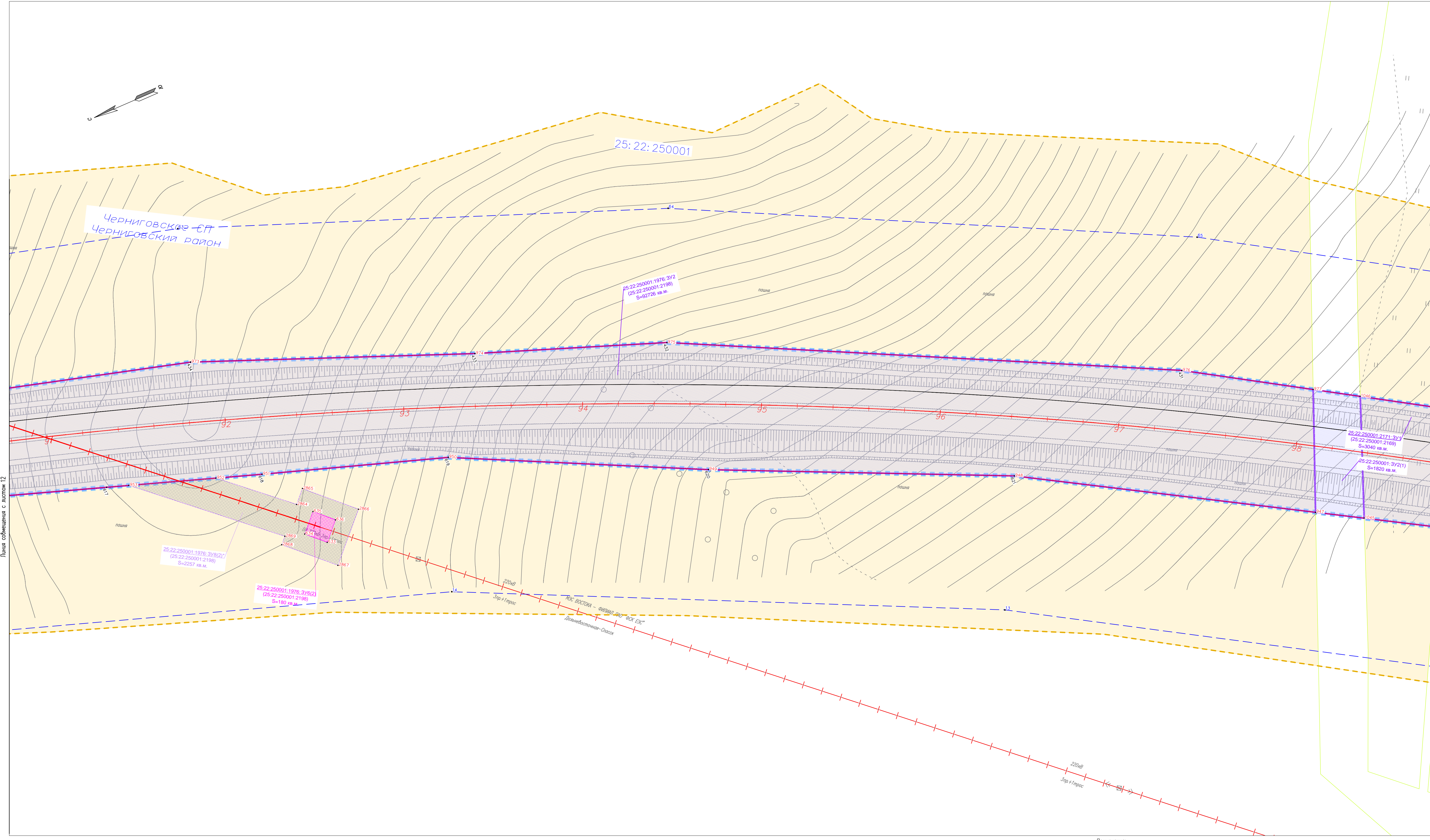
**Условные обозначения:**

	проектируемая линия ВП
	существующая линия ВП
	проектируемые мостовые переходы
	проектируемые атласы
	подземный кабель связи существующий
	оси проектируемой трассы
	лесной хвост/лесотаксационный выдел Спасского лесничества
	границы лесотаксационных выделов Спасского лесничества
	границы береговых полос
	проектируемая линия связи

- Примечания:
1. План составлен по материалам изысканий, выполненных ООО "ГИП" в мае-августе 2017 г.;
  2. Система координат МСК-25, зона 2, система высот - Балтийская 1977 г.;
  3. \* -земельные участки имеющие пересечение границ смотрите в таблице 1.2 тома 3.1;
  4. Объекты археологического наследия отсутствуют;
  5. ООП федерального, регионального, местного значения отсутствуют;
  6. Особо ценные продуктивные сельскохозяйственные угодья отсутствуют;
  7. Действующие красные линии отсутствуют;
  8. Публичные сервитуты отсутствуют;
  9. Границы земельных участков предоставлены в соответствии со сведениями из ЕФРП;
  10. Категории образуемых земельных участков под постоянное (бессрочное) пользование будут переданы в земли промышленности...;
  11. Данный проект межевания определяет местоположение границ образуемых земельных участков. Способы их образования будут уточнены в стадии подготовки на государственной кадастровой учет.

<b>ГК N10-17/ПИР- ПМТ-04</b>				
Строительство и реконструкция автомобильной дороги М-60 "Усури" от Хабаровска до Владивостока. Реконструкция автомобильной дороги А-370 "Усури" Хабаровск - Владивосток км 557 - км 591, Приморский край				
Изм.	Кол.уч.	Лист	№ док.	Дата
Разроб.	Добавляев А.Ф.			18.06.17
Проверил	Самуилов М.Р.			18.06.17
ГИП	Кружкова Н. М.			18.06.17
Чертеж межевания территории				
Масштаб 1:1000		Стация ПД	Лист 12	Листов 49
ООО "ГИП"				

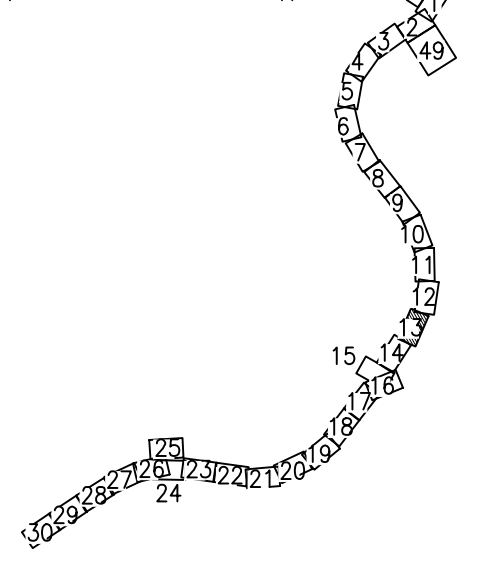




Листа с размещением с листом 12

Листа с размещением с листом 14

Схема расположения листов, фрагмент



**Условные обозначения границ:**

	границы зоны планируемого размещения объекта капитального строительства федерального значения
	границы территории, в отношении которой осуществляется подготовка проекта планировки территории
	границы планируемой к установлению природоохранной зоны
	красные линии, утверждаемые в составе проекта планировки территории
	границы образуемых земельных участков для размещения объекта капитального строительства федерального значения
	границы образуемых земельных участков на период реконструкции объекта капитального строительства федерального значения
	границы образуемых земельных участков для размещения переустраиваемой воздушной линии
	границы образуемых земельных участков под путепровод, переустраиваемой ОМУ
	границы полосы отвода автомобильной дороги общего пользования федерального значения А-370 (25:00:0000008) на момент подготовки проекта межевания
	границы муниципальных образований сельских поселений Черниговского района Приморского края
	границы зеленых пунктов
	границы кадастровых объектов, обозначение кадастрового квартала
	границы земельных участков, обозначение кадастрового номера
	границы земельных участков, образуемых путем раздела существующей полосы отвода автомобильной дороги и подлежащих снятию с ГКУ в результате демонтажа участков автомобильной дороги старого направления

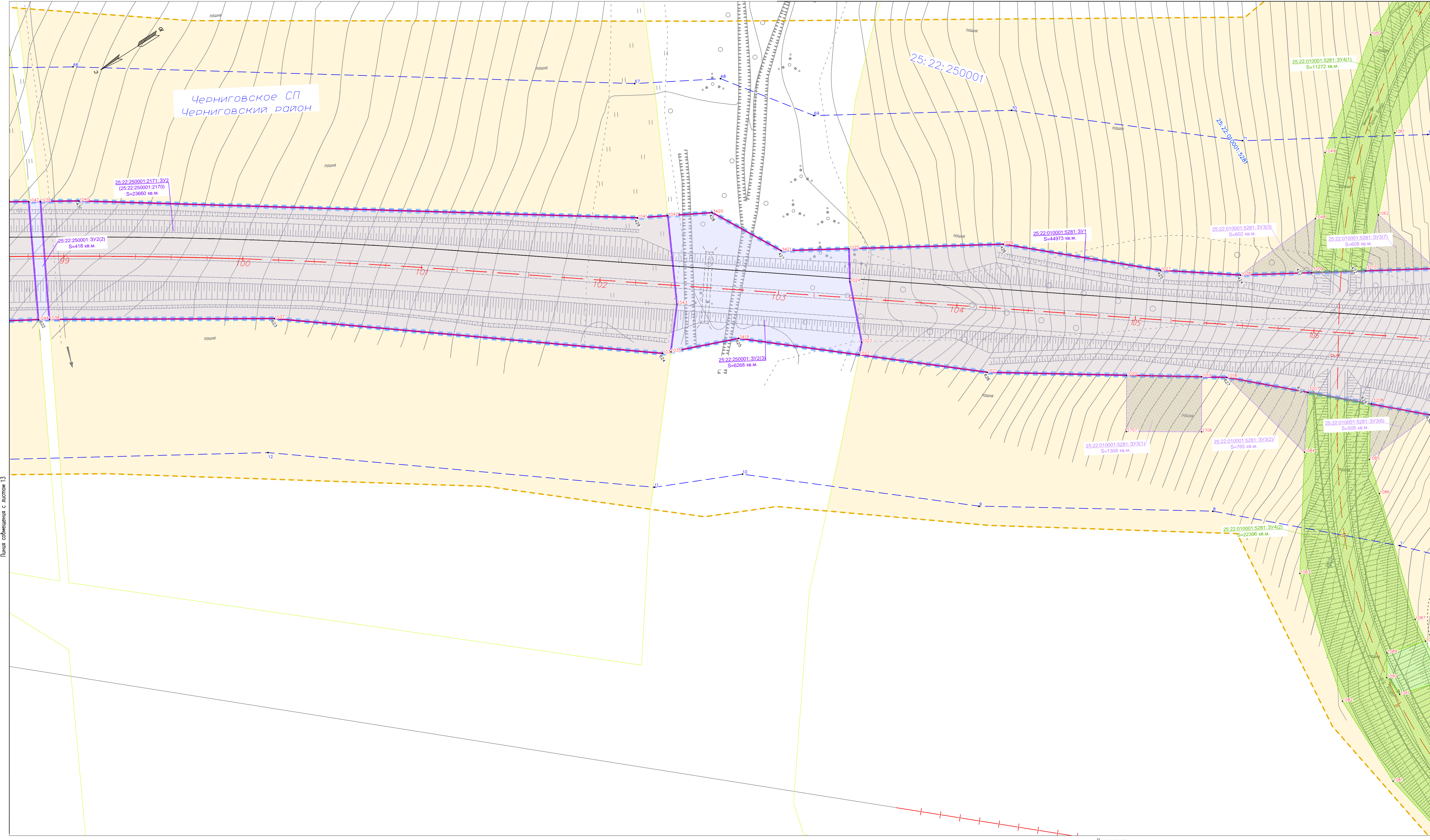
**Условные обозначения:**

	проектируемая линия ВП
	существующая линия ВП
	проектируемые мостовые переходы
	проектируемые автомагистраль
	подземный кабель связи существующий
	оси проектируемой трассы
	лесной квартал/лесотаксационный багет Спасского лесничества
	границы лесотаксационных багетов Спасского лесничества
	границы береговых полос
	проектируемая линия связи

- Примечания:
1. План составлен по материалам изысканий, выполненных ООО "ГИП" в мае-августе 2017 г.;
  2. Система координат МСК-25, зона 2, система высот - Балтийская 1977 г.;
  3. \* - земельные участки имеющие пересечение границ смотрите в таблице 1.2 тома 3.1;
  4. Объекты археологического наследия отсутствуют;
  5. ООП федерального, регионального, местного значения отсутствуют;
  6. Особо ценные продуктивные сельскохозяйственные угодья отсутствуют;
  7. Действующие красные линии отсутствуют;
  8. Публичные сервитуты отсутствуют;
  9. Границы земельных участков предоставлены в соответствии со сведениями из ЕГРН;
  10. Категории образуемых земельных участков под постоянное (бессрочное) пользование будут переданы в земли промышленности...;
  11. Данный проект межевания определяет местоположение границ образуемых земельных участков. Способы их образования будут уточнены в стадии подготовки на государственной кадастровой учет.

<b>ГК N10-17/ПИР- ПМТ-04</b>					
Строительство и реконструкция автомобильной дороги М-60 "Уссури" от Хабаровска до Владивостока. Реконструкция автомобильной дороги А-370 "Уссури" Хабаровск - Владивосток км 557 - км 591, Приморский край					
Изм.	Кол.уч.	Лист	№ док.	Подпись	Дата
Разроб.		Добавляев А.Ф.			18.06.17
Проверил		Самуилов М.Р.			18.06.17
ГИП		Кружкова Н. М.			18.06.17
Чертеж межевания территории					
Масштаб 1:1000		Снятия	Лист	Листов	
		ПД	13	49	
ООО "ГИП"					



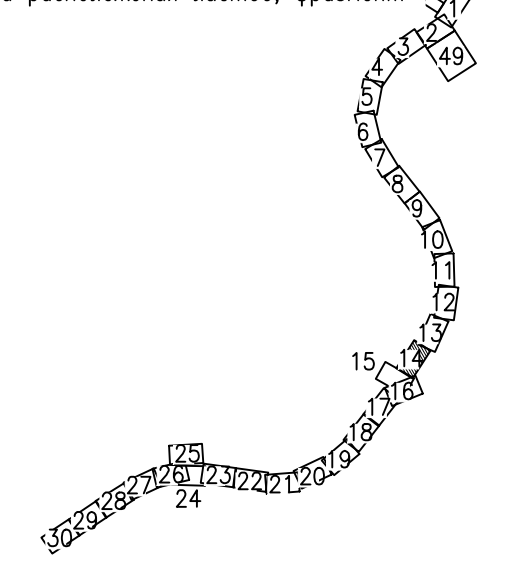


Черниговское СП  
Черниговский район

Линия соймещения с листом 13

Линия соймещения с листом 16

Схема расположения листов, фрагмент



**Условные обозначения границ:**

	границы зоны планируемого размещения объекта капитального строительства федерального значения
	границы территории, в отношении которой осуществляется подготовка проекта планировки территории
	границы планируемой к установлению придорожной полосы
	границы территории, утверждаемые в составе проекта планировки территории
	границы образуемых земельных участков для размещения объекта капитального строительства федерального значения
	границы образуемых земельных участков на период реконструкции объекта капитального строительства федерального значения
	границы образуемых земельных участков для размещения перестраиваемой воздушной линии
	границы образуемых земельных участков под трубопровод, перестраиваемый ОМКУ
	границы полосы отвода автомобильной дороги общего пользования федерального значения А-370 (25:00:0000008) на момент подготовки проекта межевания
	границы муниципальных образований сельских поселений Черниговского района Приморского края
	границы населенных пунктов
	границы кадастровых кварталов, обозначение кадастрового квартала
	границы земельных участков, обозначение кадастрового номера
	границы земельных участков, образуемых путем раздела существующей полосы отвода автомобильной дороги и подлежащих снятию с ГКУ в результате демонтажа участков автомобильной дороги старого направления

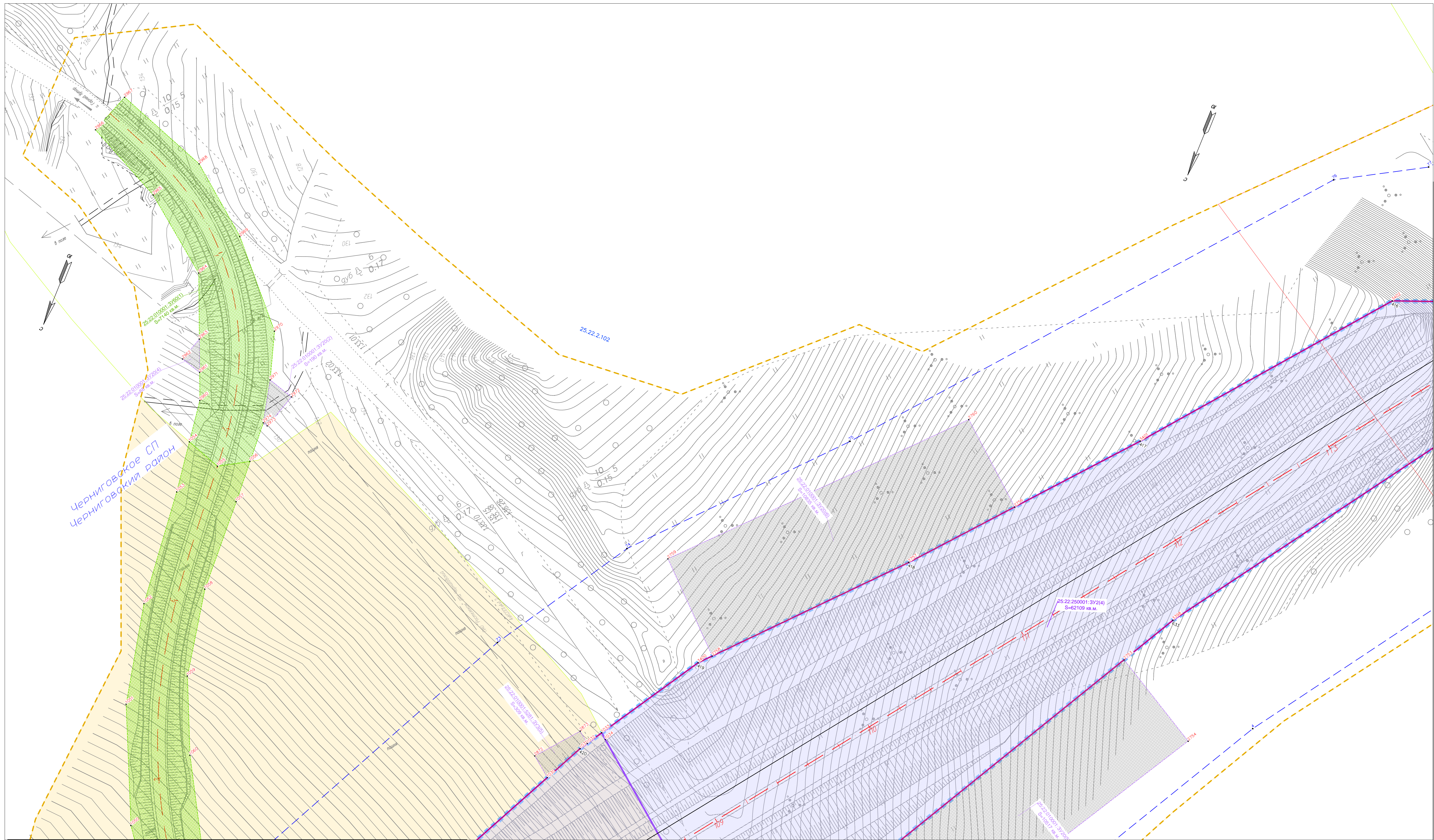
**Условные обозначения:**

	проектируемая линия ВП
	существующая линия ВП
	проектируемые мостовые переходы
	проектируемые атласы
	поперечный кабель связи существующий
	ось проектируемой трассы
	лесной хвост/лесотаксационный выдел Спасского лесничества
	границы лесотаксационных выделов Спасского лесничества
	границы береговых полос
	проектируемая линия связи

- Применения:
1. План составлен по материалам изысканий, выполненных ООО "ГИП" в мае-августе 2017 г;
  2. Система координат МСК-25, зона 2, система высот - Балтийская 1977 г;
  3. \* -земельные участки имеющие пересечение границ смотрите в таблице 1.2 тома 3.1;
  4. Объекты археологического наследия отсутствуют;
  5. ООП федерального, регионального, местного значения отсутствуют;
  6. Особо ценные продуктивные сельскохозяйственные угодья отсутствуют;
  7. Действующие красные линии отсутствуют;
  8. Публичные сервитуты отсутствуют;
  9. Границы земельных участков предоставлены в соответствии со сведениями из ЕГРН;
  10. Категории образуемых земельных участков под постоянное (бессрочное) пользование будут переданы в земли промышленности...;
  11. Данный проект межевания определяет местоположение границ образуемых земельных участков. Способы их образования будут уточнены в стадии постановки на государственной кадастровый учет.

<b>ГК N10-17/ПИР- ПМТ-04</b>				
Строительство и реконструкция автомобильной дороги М-60 "Уссури" от Хабаровска до Владивостока. Реконструкция автомобильной дороги А-370 "Уссури" Хабаровск - Владивосток км 557 - км 591, Приморский край				
Изм.	Кол.уч.	Лист	№ док.	Дата
Разроб.	Добавляев А.Ф.			18.06.17
Проверил	Самуилин М.Р.			18.06.17
ГИП	Кружкова Н.М.			18.06.17
Чертеж межевания территории				
Масштаб 1:1000		Стадия ПД	Лист 14	Листов 49
ООО "ГИП"				





Линия собищения с листом 14



**Условные обозначения границ**

	границы зоны планируемого размещения объекта капитального строительства федерального значения
	границы территории, в отношении которой осуществляется подготовка проекта планировки территории
	границы планируемой к установлению придорожной полосы
	красные линии, утверждаемые в составе проекта планировки территории
	границы образуемых земельных участков для размещения объекта капитального строительства федерального значения
	границы образуемых земельных участков на период реконструкции объекта капитального строительства федерального значения
	границы образуемых земельных участков для размещения перестраиваемой воздушной линии
	границы образуемых земельных участков под путепровод, перестраиваемой ОМКУ
	границы полосы отвода автомобильной дороги общего пользования федерального значения А-370 (25:00:0000000:8) на момент подготовки проекта межевания
	границы муниципальных образований сельских поселений Черниговского района Приморского края
	границы изолированных пунктов
	границы кадастровых кварталов, обозначение кадастрового квартала
	границы земельных участков, обозначение кадастрового номера
	границы земельных участков, образуемых путем раздела существующей полосы отвода автомобильной дороги и подлежащих снятию с ГКУ в результате демонтажа участков автомобильной дороги старого направления

**Условные обозначения:**

	проектируемая линия ВП
	существующая линия ВП
	проектируемые мостовые переходы
	проектируемые атласы
	подземный кабель связи существующий
	ось проектируемой трассы
	лесной квартал/лесотаксационный багет Спасского лесничества
	границы лесотаксационных выделов Спасского лесничества
	границы береговых полос
	проектируемая линия связи

- Примечания:
1. План составлен по материалам изысканий, выполненных ООО "ГИП" в мае-августе 2017 г.;
  2. Система координат МСК-25, зона 2, система высот – Балтийская 1977 г.;
  3. \* – земельные участки имеющие пересечение границ смотрите в таблице 1.2 тома 3.1;
  4. Объекты археологического наследия отсутствуют;
  5. ООП федерального, регионального, местного значения отсутствуют;
  6. Особо ценные продуктивные сельскохозяйственные угодья отсутствуют;
  7. Действующие красные линии отсутствуют;
  8. Публичные сервитуты отсутствуют;
  9. Границы земельных участков предоставлены в соответствии со сведениями из ЕГРН;
  10. Категории образуемых земельных участков под постоянное (бессрочное) пользование будут переданы в земли промышленности...;
  11. Данный проект межевания определяет местоположение границ образуемых земельных участков. Способы их образования будут уточнены в стадии подготовки на государственной кадастровый учет.

<b>ГК N10-17/ПИР- ПМТ-04</b>					
Строительство и реконструкция автомобильной дороги М-60 "Уссури" от Хабаровска до Владивостока. Реконструкция автомобильной дороги А-370 "Уссури" Хабаровск – Владивосток км 557 – км 591, Приморский край					
Изм.	Кол.уч.	Лист	№ док.	Подпись	Дата
Разроб.		Добавляев А.Ф.			18.06.17
Проверил		Самуилин М.Р.			18.06.17
ГИП		Кружкова Н. М.			18.06.17
Чертеж межевания территории					
Стадия		Лист	Листов		
ПД		15	49		
Масштаб 1:1000					
ООО "ГИП"					