

Заказчик – ФКУ ДСД «Дальний Восток»

**ДОКУМЕНТАЦИЯ ПО ПЛАНИРОВКЕ ТЕРРИТОРИИ**  
**(Проект планировки и проект межевания территории)**

**«Строительство и реконструкция автомобильной  
дороги М-60 «Уссури» от Хабаровска до Владивостока.  
Реконструкция автомобильной дороги А-370 «Уссури»  
Хабаровск-Владивосток, км 557 - км 591, Приморский  
край»**

**Основная (утверждаемая) часть проекта планировки территории**  
**Проект планировки территории. Графическая часть**

Том 1.1. Книга 2



**ООО «ГИП»**

Адрес: 129 344 Москва, ул. Искры 17А, стр.3 офис 101  
Тел.: (495) 737-92-56 Факс: (495) 737-92-56  
сайт: [www.gk-cascad.ru](http://www.gk-cascad.ru)

---

Заказчик – ФКУ ДСД «Дальний Восток»

**ДОКУМЕНТАЦИЯ ПО ПЛАНИРОВКЕ ТЕРРИТОРИИ  
(Проект планировки и проект межевания территории)**

**«Строительство и реконструкция автомобильной  
дороги М-60 «Уссури» от Хабаровска до Владивостока.  
Реконструкция автомобильной дороги А-370 «Уссури»  
Хабаровск-Владивосток, км 557 - км 591, Приморский  
край»**

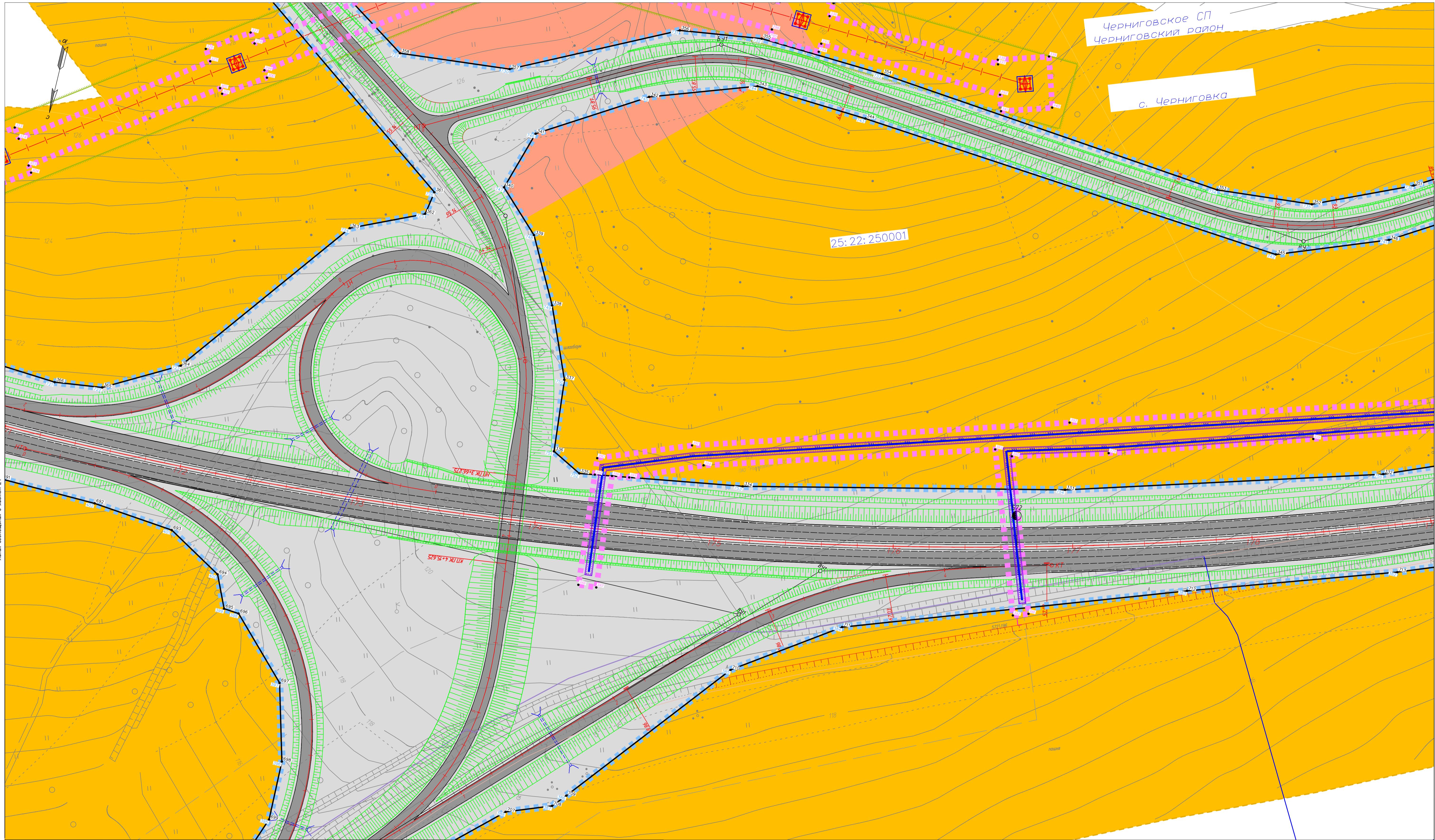
**Основная (утверждаемая) часть проекта планировки территории  
Проект планировки территории. Графическая часть**

Том 1.1. Книга 2

Генеральный директор ООО «ГИП»

Е.С. Карагезян



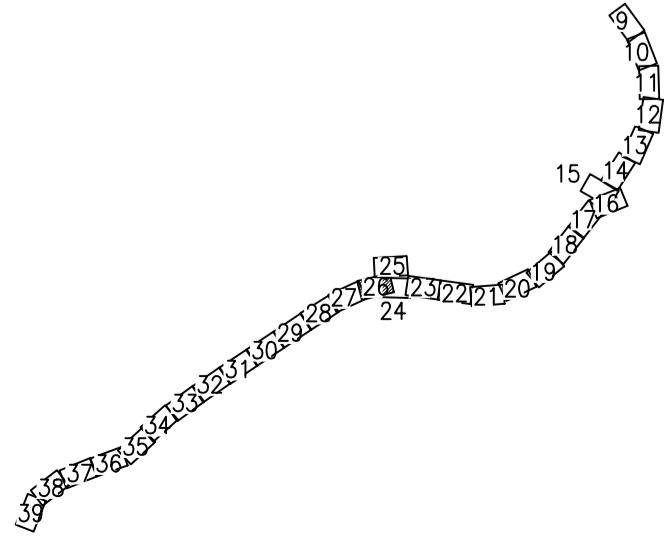


Линия соприкосновения с листом 24

Линия соприкосновения с листом 27

Линия соприкосновения с листом 25

Схема расположения листов, фрагмент



Условные обозначения границ	
	граница зоны планируемого размещения объекта капитального строительства федерального значения
	граница планируемой к установлению придорожной полосы
	устанавливаемые красные линии
	лабораторные точки устанавливаемых красных линий
	границы территории, в отношении которой осуществляется подготовка проекта планировки
	границы кварталов, обозначение квартального
	границы береговых полос
	оси проектируемой трассы
	лесной квартал/лесотоксикационная фаза Спасского лесничества
	границы лесотоксикационных выделов Спасского лесничества
	границы зон планируемого размещения линейных объектов, не относящихся к объекту федерального значения, а также подлежащих переносу (перестройству) из зон планируемого размещения линейных объектов федерального значения
	лабораторные точки границ зон планируемого размещения линейных объектов, не относящихся к объекту федерального значения, а также подлежащих переносу (перестройству) из зон планируемого размещения линейных объектов федерального значения
	границы охраняемых зон проектируемой воздушной линии
	границы охраняемых зон проектируемой линии связи
	лабораторные точки границ зон планируемого размещения объекта капитального строительства федерального значения
	границы сельских и городских поселений Черниговского района Приморского края
	границы населенных пунктов
	лабораторные точки границ устанавливаемой придорожной полосы

Условные обозначения:	
	проезжая часть автомобильной дороги
	автомобильные остановки
	сазки
	проектируемая надземная пешеходная дорожка
	проектируемая линия ВЛ
	проектируемая линия связи
	существующая линия ВЛ
	параметры кабеля связи существующей
	проектируемый шумозащитный экран
	проектируемые мостовые переходы
	проектируемые откосы
	демонтируемые откосы существующей автомобильной дороги
	проектируемая водопроводная труба
	спускно-подъемная рампа
	реки, ручьи

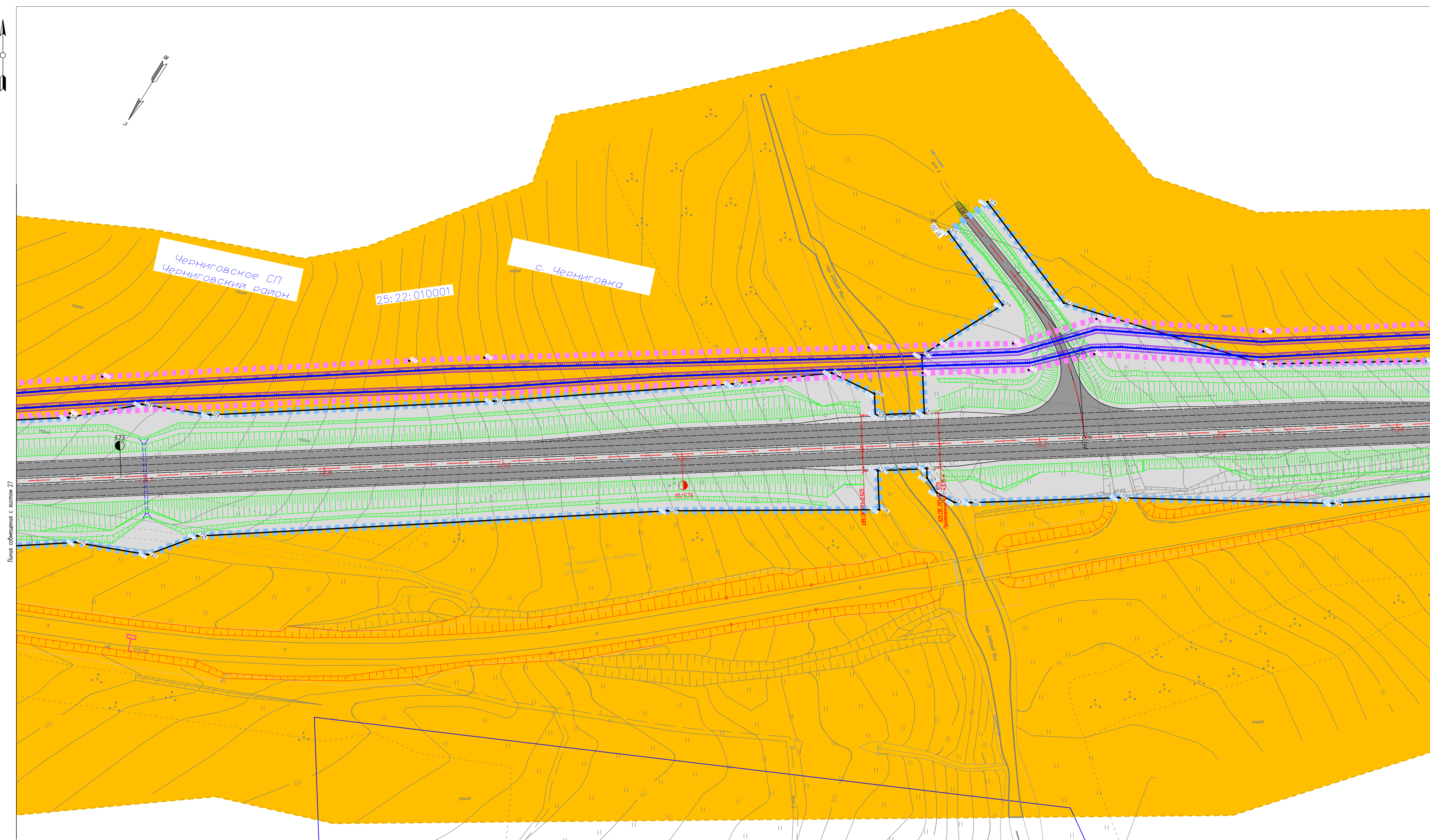
Условные обозначения территориальных зон:	
	зона транзитной инфраструктуры
	зона земель лесного фонда
	зона земель сельскохозяйственного назначения
	производственная зона
	зона земель населенных пунктов

**Примечания:**

- Система координат МСК 25, зона 2;
- Границы существующей придорожной полосы в ЕФРН отсутствуют;
- Чертеж планировки территории соприкосновения с чертежами границ зон планируемого размещения линейных объектов и границ зон планируемого размещения линейных объектов, подлежащих переносу (перестройству) из зон планируемого размещения линейных объектов;
- Береговые полосы для рек и ручьев установлены в соответствии с п. 6 ст. 6 Водного кодекса РФ. Для болот и поймы береговых полос не определяется;
- Существующее дорожное покрытие в местах соприкосновения с проектируемой после снятия асфальтового покрытия используется для строительства проектируемой.

ГК N10-17/ПИР- ППТ-04					
Строительство и реконструкция автомобильной дороги М-60 "Усури" от Хабаровского Владивостока. Реконструкция автомобильной дороги А-370 "Усури" Хабаровск - Владивосток км 557 - км 591, Приморский край					
Изм.	Кол.уч.	Лист	№ док.	Подпись	Дата
					18.06.17
Разроб.			Давыдов А.Ф.		18.06.17
Проверил			Самушкин М.Р.		18.06.17
ГИП			Кружкова Н.М.		18.06.17
Чертеж планировки территории			Стадия	Лист	Листов
			ПД	26	49
Масштаб 1:1000			ООО "ГИП"		



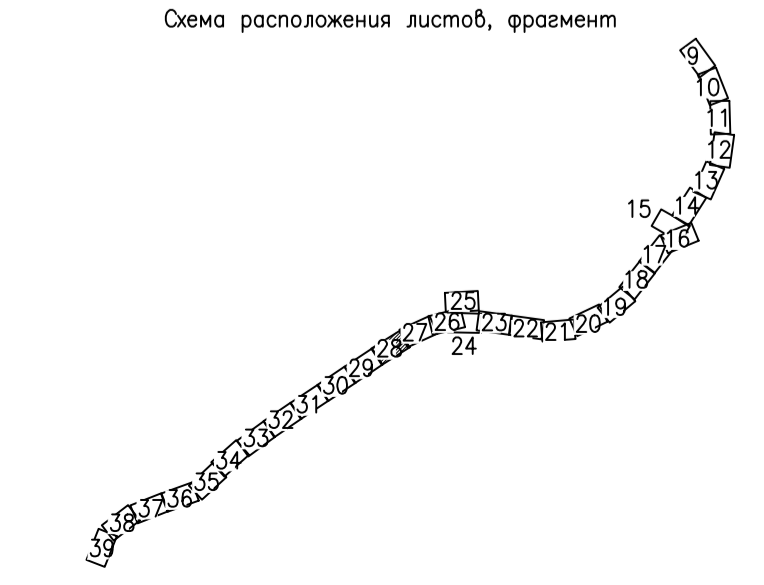


Линия соотнесения с листом 27

Линия соотнесения с листом 29

Имя, N поз. / Подпись и дата / Блок, шифр, N

Схема расположения листов, фрагмент

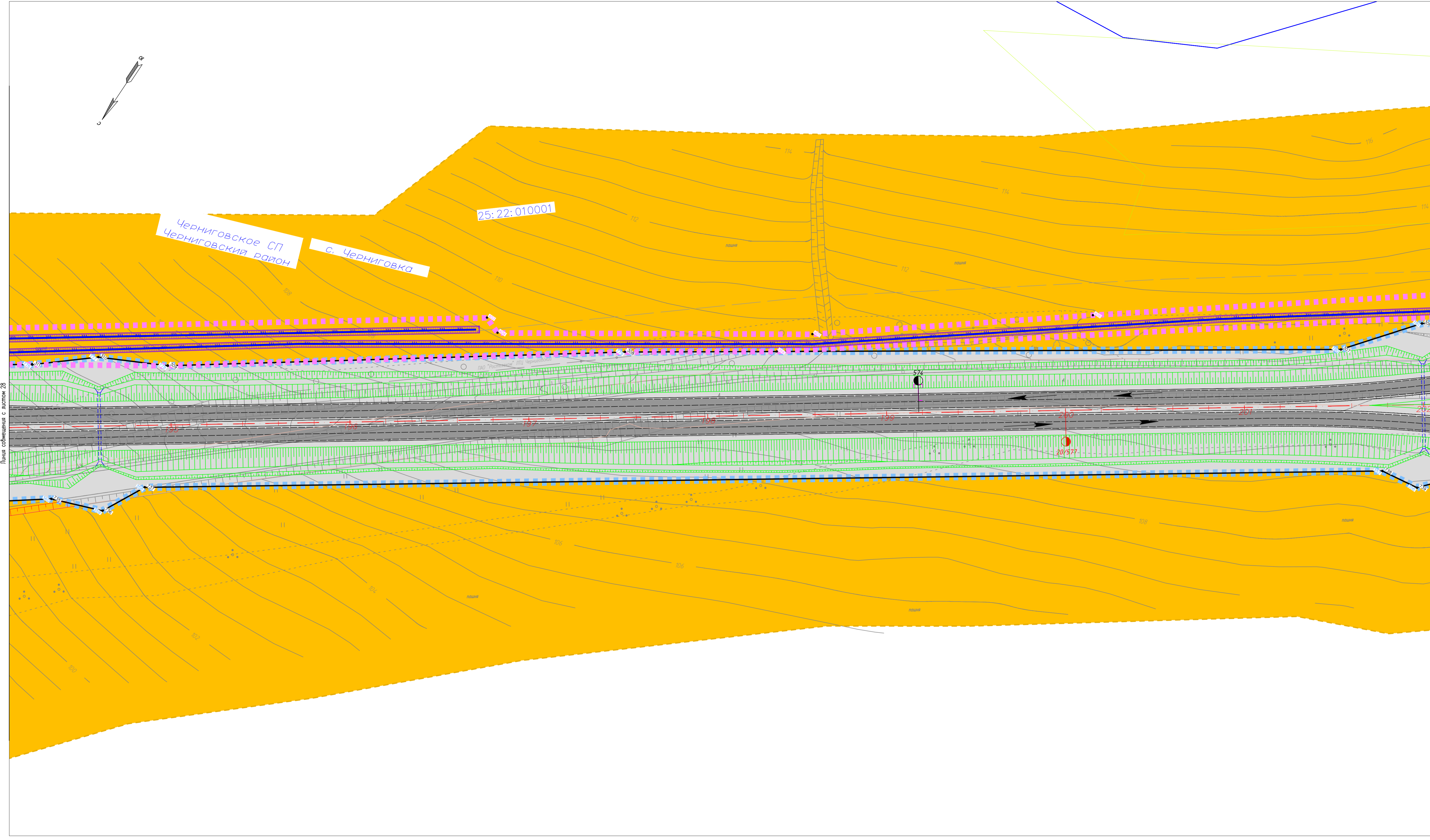


Условные обозначения границ	
[Symbol]	границы зоны планируемого размещения объекта капитального строительства федерального значения
[Symbol]	границы планируемой к установлению придорожной полосы
[Symbol]	устанавливаемые красные линии
[Symbol]	лабораторные точки установливаемых красных линий
[Symbol]	границы территории, в отношении которой осуществляется подготовка проекта планировки
[Symbol]	границы кадастровых кварталов, обозначение кадастрового квартала
[Symbol]	границы береговой полосы
[Symbol]	оси проектируемой трассы
[Symbol]	лесной квартал/лесотоксическая фаза Спасского лесничества
[Symbol]	границы лесотоксических выделов Спасского лесничества
[Symbol]	границы зон планируемого размещения линейных объектов, не относящихся к объекту федерального значения, а также подлежащих переносу (перестройке) из зон планируемого размещения линейных объектов федерального значения
[Symbol]	лабораторные точки границ зон планируемого размещения линейных объектов, не относящихся к объекту федерального значения, а также подлежащих переносу (перестройке) из зон планируемого размещения линейных объектов федерального значения
[Symbol]	границы охраняемых зон проектируемой воздушной линии
[Symbol]	границы охраняемых зон проектируемой линии связи
[Symbol]	лабораторные точки границ зон планируемого размещения объекта капитального строительства федерального значения
[Symbol]	границы сельских и городских поселений Черниговского района Приморского края
[Symbol]	границы населенных пунктов
[Symbol]	лабораторные точки границ устанавливаемой придорожной полосы

Условные обозначения:	
[Symbol]	проезжая часть автомобильной дороги
[Symbol]	объездные полосы
[Symbol]	сазны
[Symbol]	проектируемая наземная пешеходная дорожка
[Symbol]	проектируемая линия ВП
[Symbol]	проектируемая линия связи
[Symbol]	существующая линия ВП
[Symbol]	лабораторные кабели связи существующей
[Symbol]	проектируемый шумозащитный экран
[Symbol]	проектируемые мостовые переходы
[Symbol]	проектируемые откосы
[Symbol]	демонстрируемые откосы существующей автомобильной дороги
[Symbol]	проектируемая водозащитная труба
[Symbol]	спроектированная дренажная труба
[Symbol]	реки, ручьи

- Примечания:
1. Система координат МСК 25, зона 2;
  2. Границы существующей придорожной полосы в ЕФРН отсутствуют;
  3. Чертеж планировки территории совмещен с чертежами границ зон планируемого размещения линейных объектов и границ зон планируемого размещения объектов, подлежащих переносу (перестройке) из зон планируемого размещения линейных объектов;
  4. Береговая полоса для рек и ручьев установлена в соответствии с п. 6 ст. 6 Водного кодекса РФ. Для дач и садов береговая полоса не определяется;
  5. Существующее дорожное полотно в местах совпадения с проектируемой после снятия асфальтового покрытия используется для строительства проектируемой.

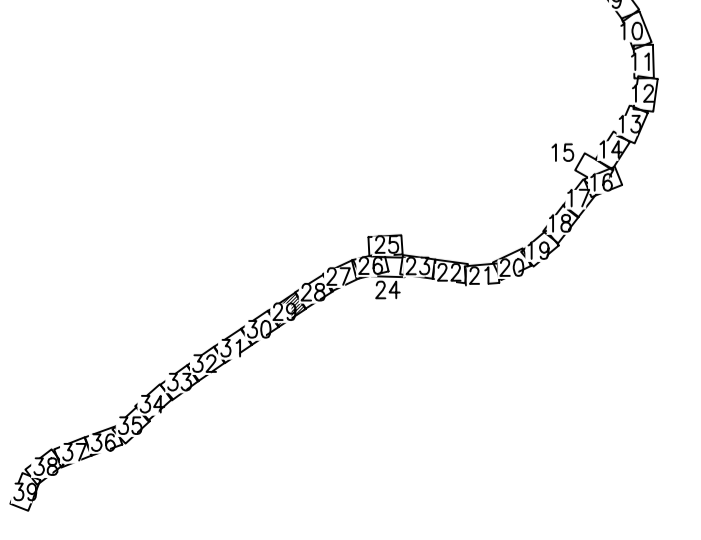
ГК N10-17/ПИР- ППТ-04				
Строительство и реконструкция автомобильной дороги М-60 "Уссури" от Хабаровского Владивостока. Реконструкция автомобильной дороги А-370 "Уссури" Хабаровск - Владивосток км 557 - км 591, Приморский край				
Изм.	Кол.уч.	Лист	№ док.	Дата
Разроб.	Добавляев А.Ф.			18.06.17
Проверил	Самуилин М.Р.			18.06.17
ГИП	Кружлякова Н.М.			18.06.17
Масштаб		Страница	Лист	Листов
1:1000		ПД	28	49
ООО "ГИП"				



Линия соприкосновения с листом 28

Линия соприкосновения с листом 30

Схема расположения листов, фрагмент



Условные обозначения границ	
	границы зоны планируемого размещения объекта капитального строительства федерального значения
	границы планируемой к установлению придорожной полосы
	установившиеся красные линии
	лабораторные точки установившихся красных линий
	границы территории, в отношении которой осуществляется подготовка проекта планировки
	границы кадастровых кварталов, обозначение кадастрового квартала
	границы береговых полос
	оси проектируемой трассы
	лесной квартал/лесотоксикационная фаза Спасского лесничества
	границы лесотоксикационных выделов Спасского лесничества
	границы зон планируемого размещения линейных объектов, не относящихся к объекту федерального значения, а также подлежащих переносу (перестройству) из зон планируемого размещения линейных объектов федерального значения
	лабораторные точки границ зон планируемого размещения линейных объектов, не относящихся к объекту федерального значения, а также подлежащих переносу (перестройству) из зон планируемого размещения линейных объектов федерального значения
	границы охраняемых зон проектируемой воздушной линии
	границы охраняемых зон проектируемой линии связи
	лабораторные точки границ зон планируемого размещения объекта капитального строительства федерального значения
	границы сельских и городских поселений Черниговского района Приморского края
	границы населенных пунктов
	лабораторные точки границ установившейся придорожной полосы

Условные обозначения:	
	проезжая часть автомобильной дороги
	объездные остановки
	сазны
	проектируемый наземный пешеходный переход
	проектируемая линия ВП
	проектируемая линия связи
	существующая линия ВП
	параметры кабеля связи существующий
	проектируемый шумозащитный экран
	проектируемые мостовые переходы
	проектируемые откосы
	демонтируемые откосы существующей автомобильной дороги
	проектируемая водопроводная труба
	спрунгерообразующий дренаж
	реки, ручьи

Условные обозначения территориальных зон:	
	зона транспортной инфраструктуры
	зона земель лесного фонда
	зона земель сельскохозяйственного назначения
	производственная зона
	зона земель населенных пунктов

**Примечания:**

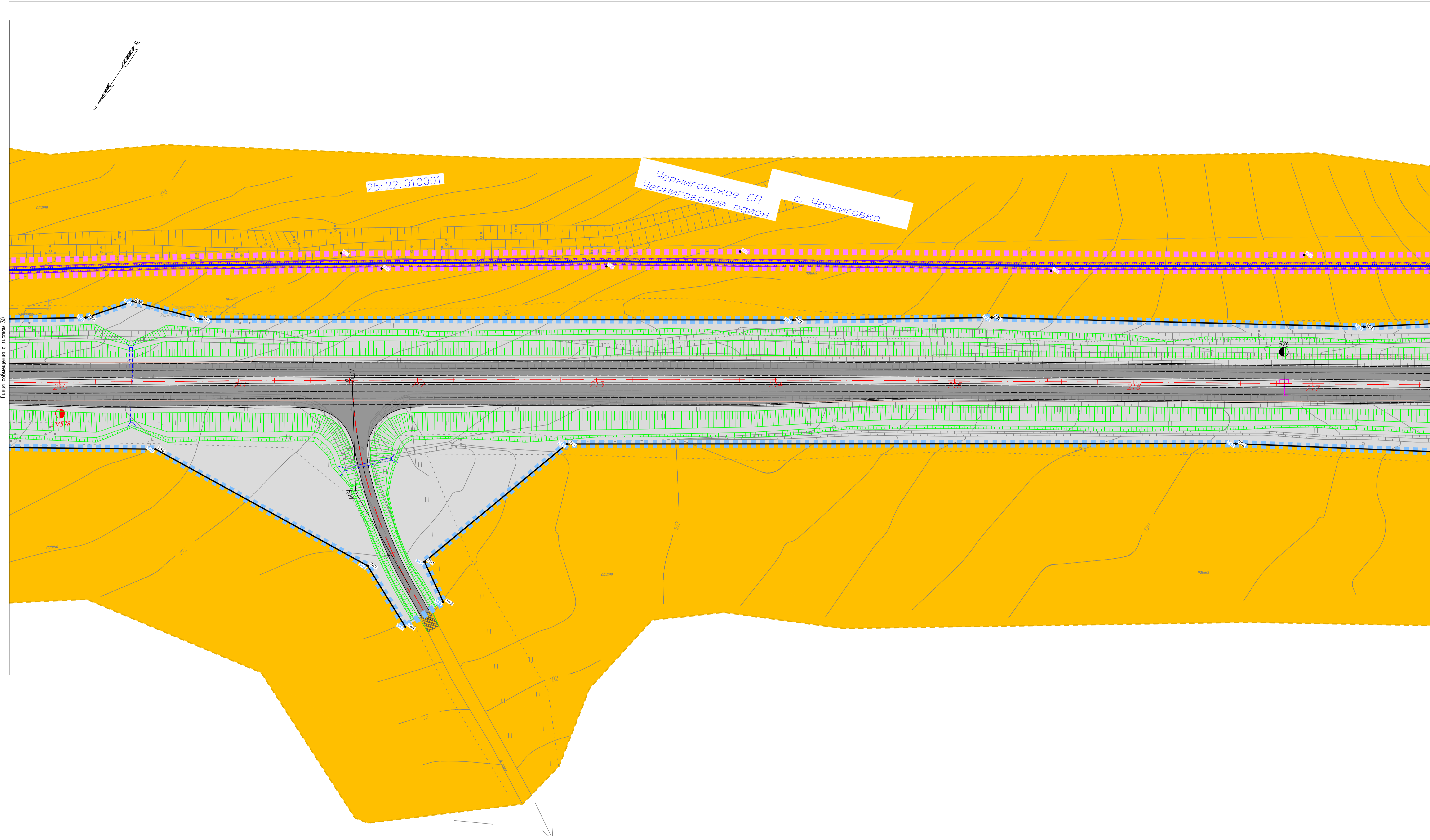
1. Система координат МСК 25, зона 2;
2. Границы существующей придорожной полосы в ЕФРН отсутствуют;
3. Чертеж планировки территории совмещен с чертежами границ зон планируемого размещения линейных объектов и границ зон планируемого размещения линейных объектов, подлежащих переносу (перестройству) из зон планируемого размещения линейных объектов;
4. Береговые полосы для рек и ручьев установлены в соответствии с п. 6 ст. 6 Водного кодекса РФ. Для реки и порога береговая полоса не определяется;
5. Существующее дорожное полотно в местах совпадения с проектируемой после снятия асфальтового покрытия используется для строительства проектируемой.

ГК N10-17/ПИР- ППТ-04					
Строительство и реконструкция автомобильной дороги М-60 "Усури" от Хабаровского Владивостока. Реконструкция автомобильной дороги А-370 "Усури" Хабаровск - Владивосток км 557 - км 591, Приморский край					
Изм.	Кол.уч.	Лист	№ док.	Подпись	Дата
Разроб.	Доблетов А.Ф.				18.06.17
Проверил	Самушкин М.Р.				18.06.17
ГИП	Кружкова Н. М.				18.06.17
Чертеж планировки территории			Стадия	Лист	Листов
			ПД	29	49
Масштаб 1:1000			ООО "ГИП"		

Имя, И.И. Фамилия, И.И. Подпись и дата, Взам. инв. №







Линия соприкосновения с листом 30

Линия соприкосновения с листом 32



Схема расположения листов, фрагмент

Условные обозначения границ	
[Symbol]	границы зоны планируемого размещения объекта капитального строительства федерального значения
[Symbol]	границы планируемой к установлению придорожной полосы
[Symbol]	установившиеся красные линии
[Symbol]	лабораторные точки установившихся красных линий
[Symbol]	границы территории, в отношении которой осуществляется подготовка проекта планировки территории
[Symbol]	границы кадастровых кварталов, обозначение кадастрового квартала
[Symbol]	границы береговой полосы
[Symbol]	оси проектируемой трассы
[Symbol]	лесной квартал/лесотоксикационная фаза Спасского лесничества
[Symbol]	границы лесотоксикационных выделов Спасского лесничества
[Symbol]	границы зон планируемого размещения линейных объектов, не относящихся к объекту федерального значения, а также подлежащих переносу (перестройке) из зон планируемого размещения линейных объектов федерального значения
[Symbol]	лабораторные точки границ зон планируемого размещения линейных объектов, не относящихся к объекту федерального значения, а также подлежащих переносу (перестройке) из зон планируемого размещения линейных объектов федерального значения
[Symbol]	границы охраняемых зон проектируемой воздушной линии
[Symbol]	границы охраняемых зон проектируемой линии связи
[Symbol]	лабораторные точки границ зон планируемого размещения объектов капитального строительства федерального значения
[Symbol]	границы сельских и городских поселений Черниговского района Приморского края
[Symbol]	границы населенных пунктов
[Symbol]	лабораторные точки границ установившейся придорожной полосы

Условные обозначения:	
[Symbol]	проезжая часть автомобильной дороги
[Symbol]	автомобильные остановки
[Symbol]	земли
[Symbol]	проектируемая наземная пешеходная дорожка
[Symbol]	проектируемая линия ВП
[Symbol]	проектируемая линия связи
[Symbol]	существующая линия ВП
[Symbol]	лабораторная кабель-связь существующая
[Symbol]	проектируемый шумозащитный экран
[Symbol]	проектируемые мостовые переходы
[Symbol]	проектируемые откосы
[Symbol]	демонтируемые откосы существующей автомобильной дороги
[Symbol]	проектируемая водопроводная труба
[Symbol]	спроектированная дренажная труба
[Symbol]	реки, ручьи

Условные обозначения территориальных зон:	
[Symbol]	зона транспортной инфраструктуры
[Symbol]	зона земель лесного назначения
[Symbol]	зона земель сельскохозяйственного назначения
[Symbol]	производственная зона
[Symbol]	зона земель населенных пунктов

**Примечания:**

1. Система координат МСК 25, зона 2;
2. Границы существующей придорожной полосы в ЕФРН отсутствуют;
3. Чертеж планировки территории совмещен с чертежами границ зон планируемого размещения линейных объектов и границ зон планируемого размещения объектов, подлежащих переносу (перестройке) из зон планируемого размещения линейных объектов;
4. Береговые полосы для рек и ручьев установлены в соответствии с п. 6 ст. 6 Водного кодекса РФ. Для болот и поймы береговые полосы не определяются;
5. Существующее дорожное полотно в местах соприкосновения с проектируемой после снятия асфальтового покрытия используется для строительства проектируемой.

ГК N10-17/ПИР- ППТ-04				
Строительство и реконструкция автомобильной дороги М-60 "Усури" от Хабаровского Владивостока. Реконструкция автомобильной дороги А-370 "Усури" Хабаровск - Владивосток км 557 - км 591, Приморский край				
Изм.	Кол.уч.	Лист	№ док.	Дата
Разроб.	Добавляев А.Ф.			18.06.17
Проверил	Самуилов М.Р.			18.06.17
ГИП	Кружкова Н. М.			18.06.17

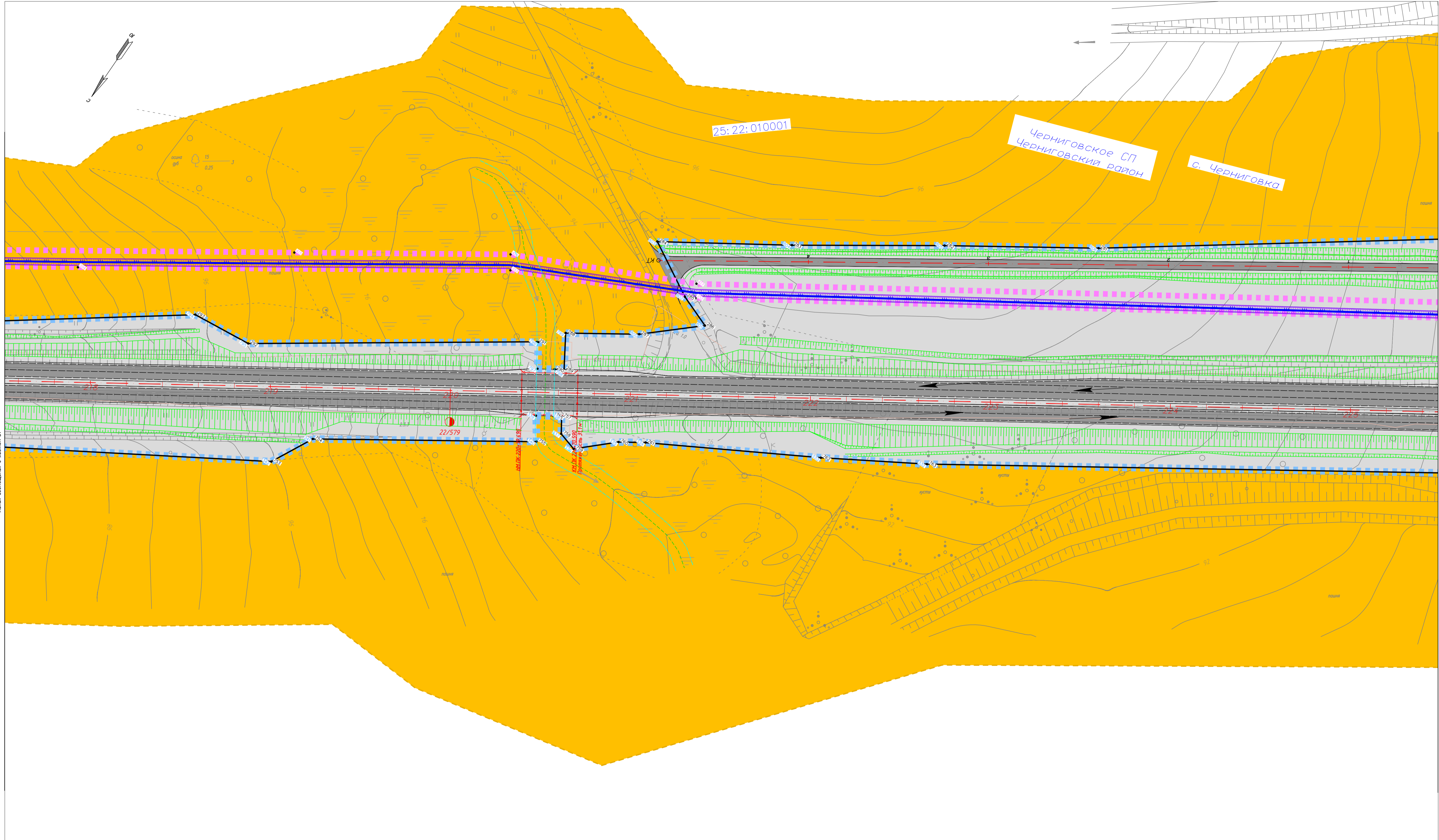
Стация	Лист	Листов
ПД	31	49

Масштаб 1:1000

ООО "ГИП"

Формат А1

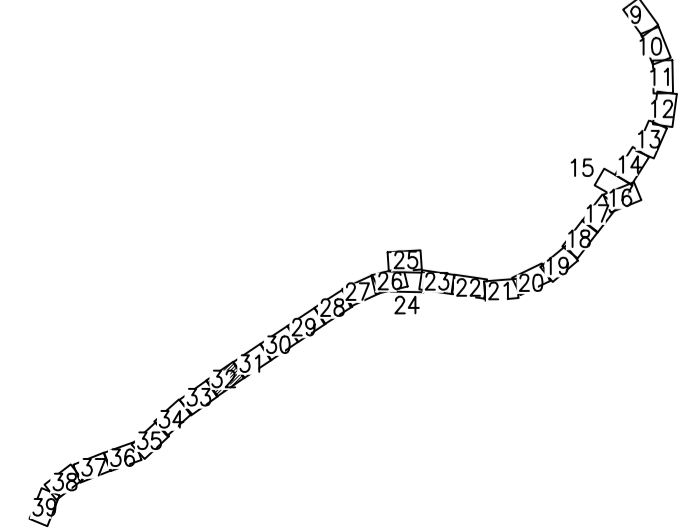
Имя, N поз. / Подпись и дата / Взам. инв. N



Линия со смещением с листом 31

Линия со смещением с листом 33

Схема расположения листов, фрагмент



Условные обозначения границ	
	граница зоны планируемого размещения объекта капитального строительства федерального значения
	граница планируемой к установлению придорожной полосы
	устанавливаемые красные линии
	лабораторные точки устанавливаемых красных линий
	границы территории, в отношении которой осуществляется подготовка проекта планировки
	границы кадастровых кварталов, обозначение кадастрового квартала
	граница береговой полосы
	оси проектируемой трассы
	лесной квартал/лесотимберная фаза Спасского лесничества
	границы лесотимберных выделов Спасского лесничества
	границы зон планируемого размещения линейных объектов, не относящихся к объекту федерального значения, а также подлежащих переносу (перестройству) из зон планируемого размещения линейных объектов федерального значения
	лабораторные точки границ зон планируемого размещения линейных объектов, не относящихся к объекту федерального значения, а также подлежащих переносу (перестройству) из зон планируемого размещения линейных объектов федерального значения
	границы охраняемых зон проектируемой воздушной линии
	границы охраняемых зон проектируемой линии связи
	лабораторные точки границ зон планируемого размещения объекта капитального строительства федерального значения
	границы сельских и городских поселений Черниговского района Приморского края
	границы населенных пунктов
	лабораторные точки границ устанавливаемой придорожной полосы

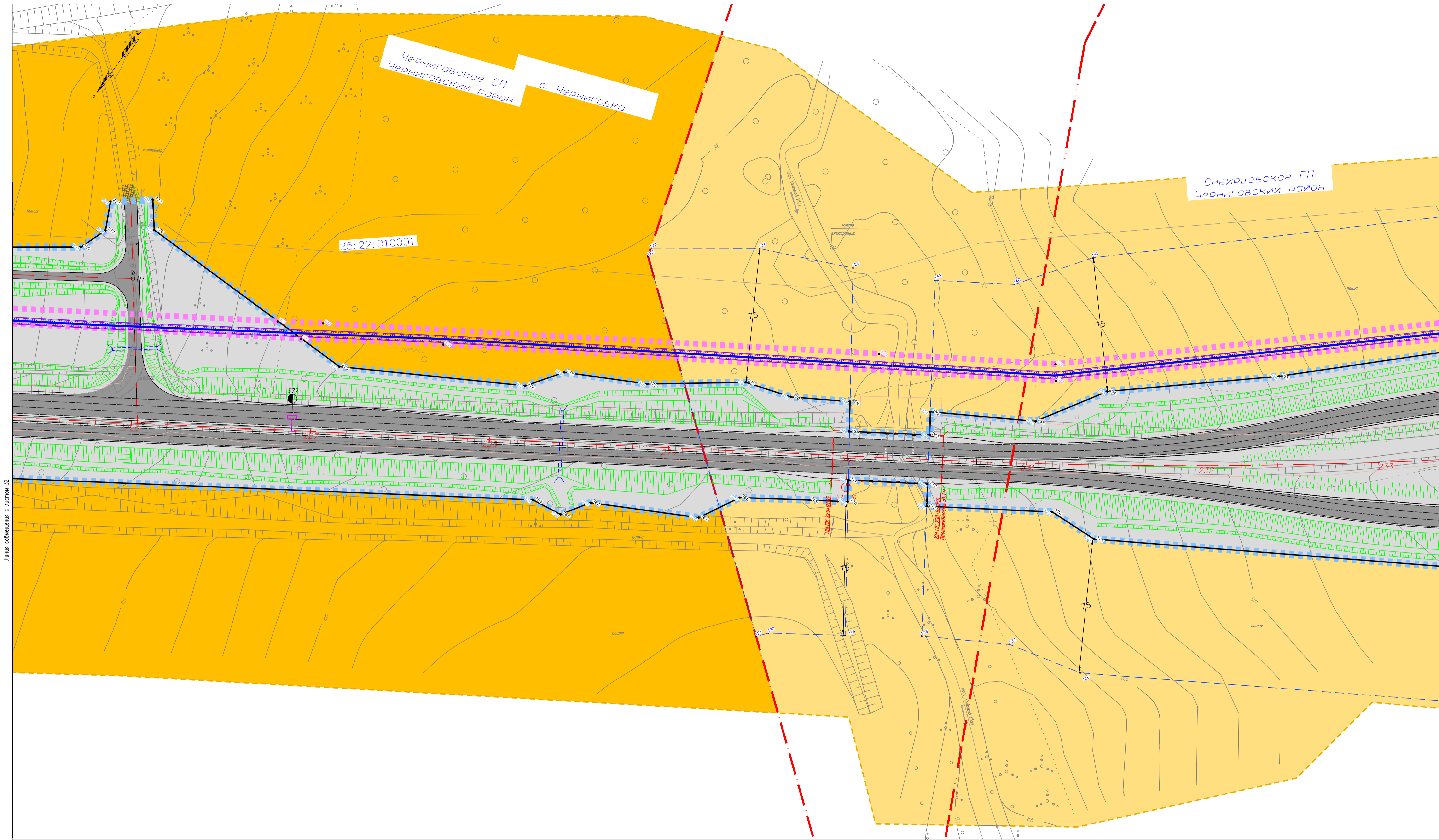
Условные обозначения:	
	проезжая часть автомобильной дороги
	объездные полосы
	земли
	проектируемая наземная пешеходная дорожка
	проектируемая линия ВП
	проектируемая линия связи
	существующая линия ВП
	параметры кабеля связи существующий
	проектируемый шумозащитный экран
	проектируемые мостовые переходы
	проектируемые откосы
	демонтируемые откосы существующей автомобильной дороги
	проектируемая водопроводная труба
	спроектированная дренажная канава
	реки, ручьи

Условные обозначения территориальных зон:	
	зона транспортной инфраструктуры
	зона земель лесного фонда
	зона земель сельскохозяйственного назначения
	производственная зона
	зона земель населенных пунктов

- Примечания:
1. Система координат МСК 25, зона 2;
  2. Границы существующей придорожной полосы в ЕФРН отсутствуют;
  3. Чертеж планировки территории составлен с чертёжными границами зон планируемого размещения линейных объектов и границ зон планируемого размещения линейных объектов, подлежащих переносу (перестройству) из зон планируемого размещения линейных объектов;
  4. Береговые полосы для рек и ручьёв установлены в соответствии с п. 6 ст. 6 Водного кодекса РФ. Для болот и поймы береговых полос не определяется;
  5. Существующее дорожное полотно в местах совпадения с проектируемой после снятия асфальтового покрытия используется для строительства проектируемой.

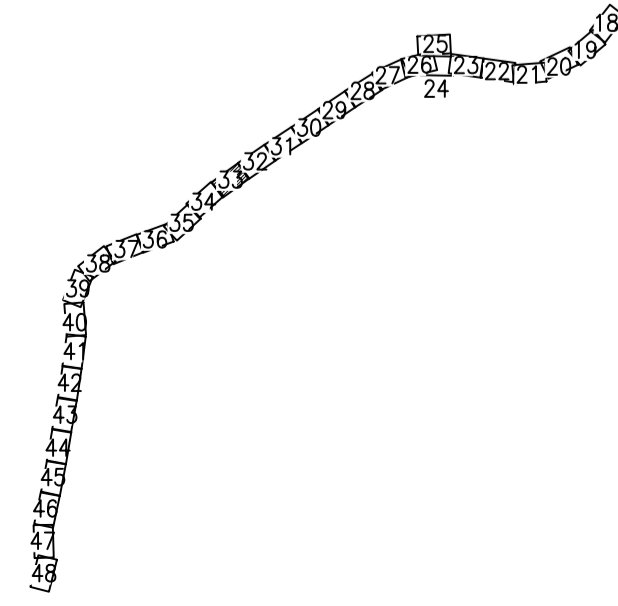
ГК N10-17/ПИР- ППТ-04				
Строительство и реконструкция автомобильной дороги М-60 "Усури" от Хабаровска до Владивостока. Реконструкция автомобильной дороги А-370 "Усури" Хабаровск - Владивосток км 557 - км 591, Приморский край				
Изм.	Кол.уч.	Лист	№ док.	Дата
Разроб.	Добавляев А.Ф.			18.06.17
Проверил	Самушкин М.Р.			18.06.17
ГИП	Кружкова Н.М.			18.06.17
Чертеж планировки территории		Стадия	Лист	Листов
		ПД	32	49
Масштаб 1:1000			ООО "ГИП"	



Линия со смещением с листом 32

Линия со смещением с листом 34

Схема расположения листов, фрагмент



Условные обозначения границ:	
[Symbol]	границы зоны планируемого размещения объекта капитального строительства федерального значения
[Symbol]	границы планируемой к установлению придорожной полосы
[Symbol]	устанавливаемые красные линии
[Symbol]	побортовые точки устанавливаемых красных линий
[Symbol]	границы территории, в отношении которой осуществляется подготовка проекта планировки
[Symbol]	границы кварталов кварталов, обозначение кварталов квартала
[Symbol]	границы береговой полосы
[Symbol]	ось проектируемой трассы
[Symbol]	лесной квартал/лесотаксационный квартал Олонецкого лесничества
[Symbol]	границы лесотаксационных кварталов Олонецкого лесничества
[Symbol]	границы зон планируемого размещения линейных объектов, не относящихся к объекту федерального значения, а также подлежащих переносу (перустройству) из зоны планируемого размещения линейного объекта федерального значения
[Symbol]	побортовые точки границ зон планируемого размещения линейных объектов, не относящихся к объекту федерального значения, а также подлежащих переносу (перустройству) из зоны планируемого размещения линейного объекта федерального значения
[Symbol]	границы охраняемых зон проектируемой воздушной линии
[Symbol]	границы охраняемых зон проектируемой линии связи
[Symbol]	побортовые точки границ зон планируемого размещения объекта капитального строительства федерального значения
[Symbol]	границы сельских и городских поселений Черниговского района Приморского края
[Symbol]	границы населенных пунктов
[Symbol]	побортовые точки границ устанавливаемой придорожной полосы

Условные обозначения:	
[Symbol]	проездная часть автомобильной дороги
[Symbol]	объездные остановки
[Symbol]	газон
[Symbol]	проектируемый наземный пешеходный переход
[Symbol]	припарковка
[Symbol]	проектируемая линия ВП
[Symbol]	проектируемая линия связи
[Symbol]	существующая линия ВП
[Symbol]	подземный кабель связи существующий
[Symbol]	проектируемый шумозащитный экран
[Symbol]	проектируемые насыпные периоды
[Symbol]	проектируемые опкосы
[Symbol]	демонтируемые опкосы существующей автомобильной дороги
[Symbol]	проектируемая воздушная труба
[Symbol]	стеленароблюющая дорожка
[Symbol]	реки, ручьи

Примечания:

1. Система координат МСК 25, зона 2;
2. Границы существующей придорожной полосы в ЕФРН отсутствуют;
3. Чертеж планировки территории составлен с чертежами границ зон планируемого размещения линейных объектов и границ зон планируемого размещения линейных объектов, подлежащих переносу (перустройству) из зон планируемого размещения линейных объектов;
4. Береговые полосы для рек и ручьев установлены в соответствии с п. 6 ст. 6 Водного кодекса РФ. Для болот и пойм береговая полоса не определяется;
5. Существующее дорожное покрытие в местах соприкосновения с проектируемой после снятия асфальтового покрытия используется для строительства проектируемой.

ГК N10-17/ПИР- ППТ-04					
Спроектировано и реконструкция автомобильной дороги М-60 "Уссури" от Хабаровска до Владивостока. Реконструкция автомобильной дороги А-370 "Уссури" Хабаровск - Владивосток км 557 - км 591, Приморский край					
Изм.	Кол.ч.	Лист	Н.др.	Подпись	Дата
Разраб.		Доблелов А.Ф.			18.06.17
Проверка		Самуилин М.Р.			18.06.17
ГИП		Курьякова Н. И.			18.06.17

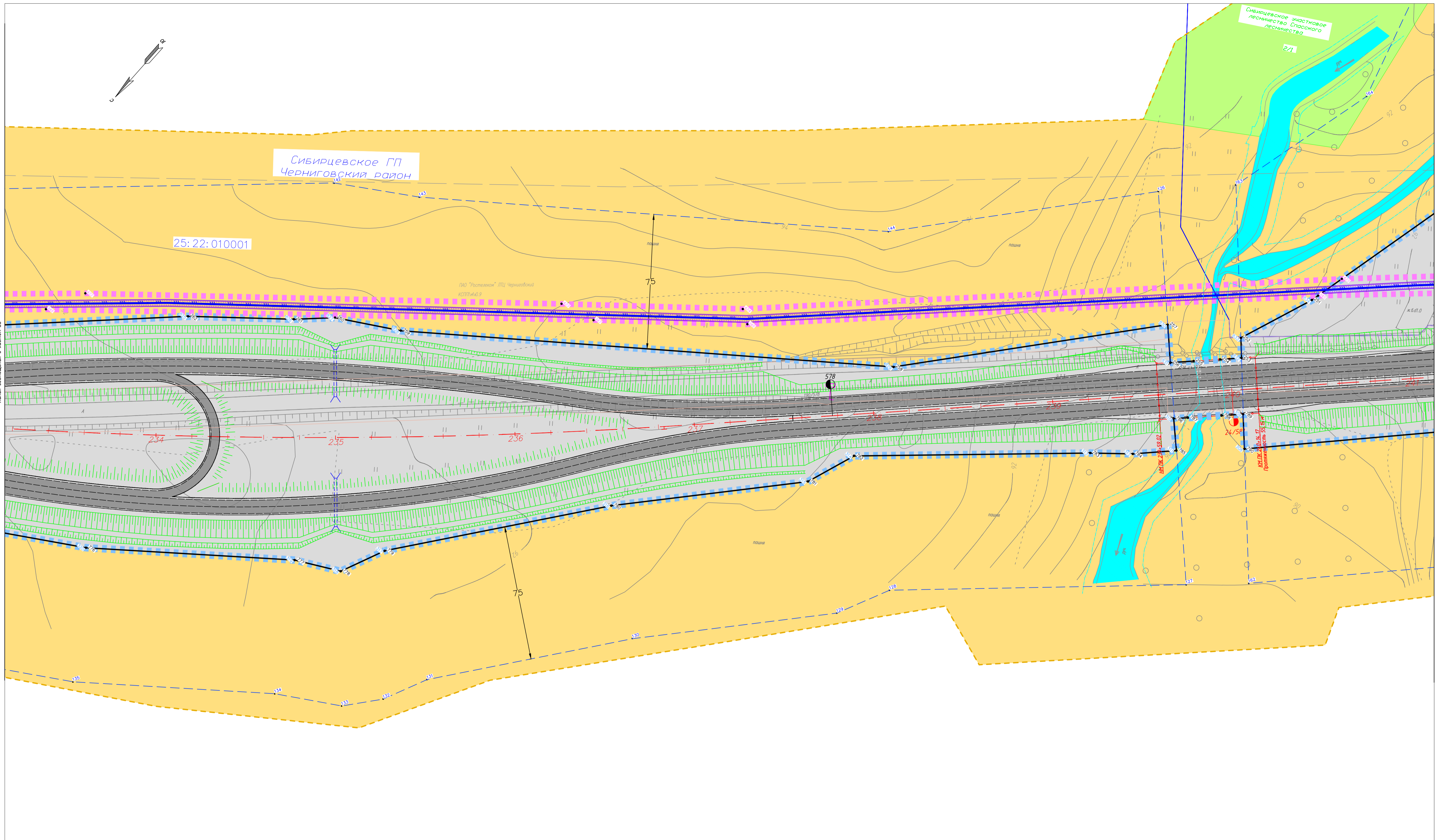
Чертеж планировки территории

Стадия	Лист	Листов
ПД	33	49

Масштаб 1:1000

ООО "ГИП"

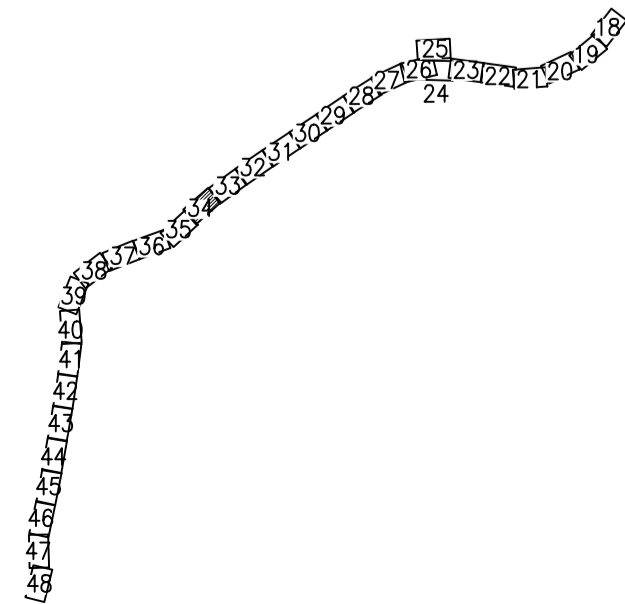
Формат А1



Линия соприкосновения с листом 33

Линия соприкосновения с листом 35

Схема расположения листов, фрагмент



Условные обозначения границ	
	граница зоны планируемого размещения объекта капитального строительства федерального значения
	граница планируемой к установлению придорожной полосы
	установленные красные линии
	лабораторные точки установливаемых красных линий
	границы территории, в отношении которой осуществляется подготовка проекта планировки территории
	границы кадастровых кварталов, обозначение кадастрового квартала
	границы кадастровых кварталов
	границы береговых полос
	оси проектируемой трассы
	лесной квартал/лесотоксикационная фаза Спасского лесничества
	границы лесотоксикационных выделов Спасского лесничества
	границы зон планируемого размещения линейных объектов, не относящихся к объекту федерального значения, а также подлежащих переносу (перестройству) из зон планируемого размещения линейных объектов федерального значения
	лабораторные точки границ зон планируемого размещения линейных объектов, не относящихся к объекту федерального значения, а также подлежащих переносу (перестройству) из зон планируемого размещения линейных объектов федерального значения
	границы охраняемых зон проектируемой воздушной линии
	границы охраняемых зон проектируемой линии связи
	лабораторные точки границ зон планируемого размещения объекта капитального строительства федерального значения
	границы сельских и городских поселений Черниговского района Приморского края
	границы населенных пунктов
	лабораторные точки границ установливаемой придорожной полосы

Условные обозначения:	
	проезжая часть автомобильной дороги
	автомобильные остановки
	сазки
	проектируемая наземная пешеходная дорожка
	проектируемая линия ВП
	проектируемая линия связи
	существующая линия ВП
	лабораторные кабели связи существующей
	проектируемый шумозащитный экран
	проектируемые мостовые переходы
	проектируемые откосы
	демонтируемые откосы существующей автомобильной дороги
	проектируемая водопроводная труба
	спроектированная дренажная труба
	реки, ручьи

Условные обозначения территориальных зон:	
	зона транспортной инфраструктуры
	зона земель лесного назначения
	зона земель сельскохозяйственного назначения
	производственная зона
	зона земель населенных пунктов

Примечания:				
1.	Система координат МСК 25, зона 2;			
2.	Границы существующей придорожной полосы в ЕГРН отсутствуют;			
3.	Чертеж планировки территории выполнен с черными границами зон планируемого размещения линейных объектов и границами зон планируемого размещения объектов, подлежащих переносу (перестройству) из зон планируемого размещения линейных объектов;			
4.	Береговые полосы для рек и ручьев установлены в соответствии с п. 6 ст. 6 Водного кодекса РФ. Для болот и поймы береговых полос не определяется;			
5.	Существующее дорожное покрытие в местах соприкосновения с проектируемой после снятия асфальтового покрытия используется для строительства проектируемой;			

ГК N10-17/ПИР- ППТ-04				
Строительство и реконструкция автомобильной дороги М-60 "Усури" от Хабаровска до Владивостока. Реконструкция автомобильной дороги А-370 "Усури" Хабаровск - Владивосток км 557 - км 591, Приморский край				
Изм.	Кол.уч.	Лист	№ док.	Дата
Разроб.	Добеляев А.Ф.			18.06.17
Проверил	Самушкин М.Р.			18.06.17
ГИП	Кружкова Н.М.			18.06.17

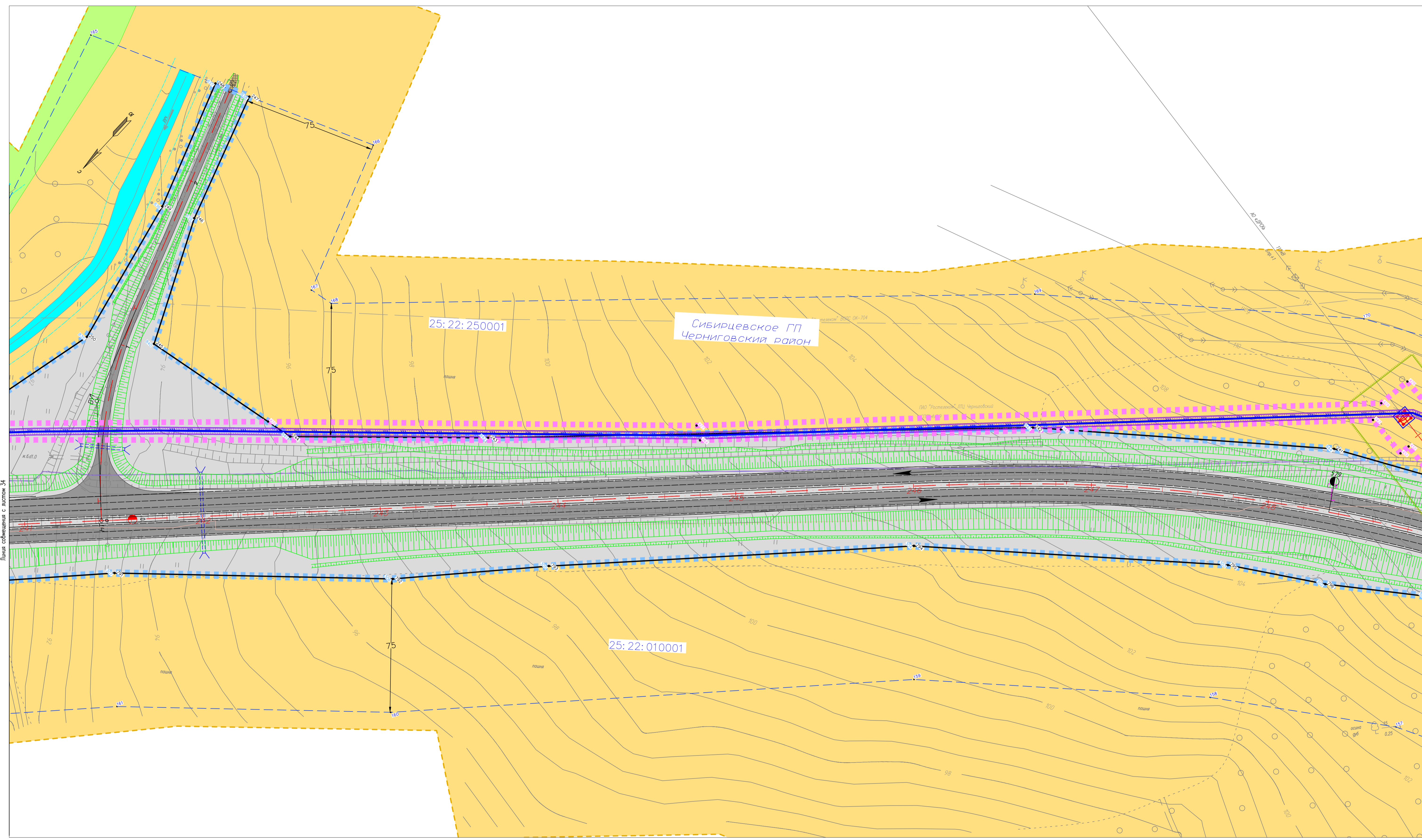
Чертеж планировки территории		
Стадия	Лист	Листов
ПД	34	49

Масштаб	
1:1000	

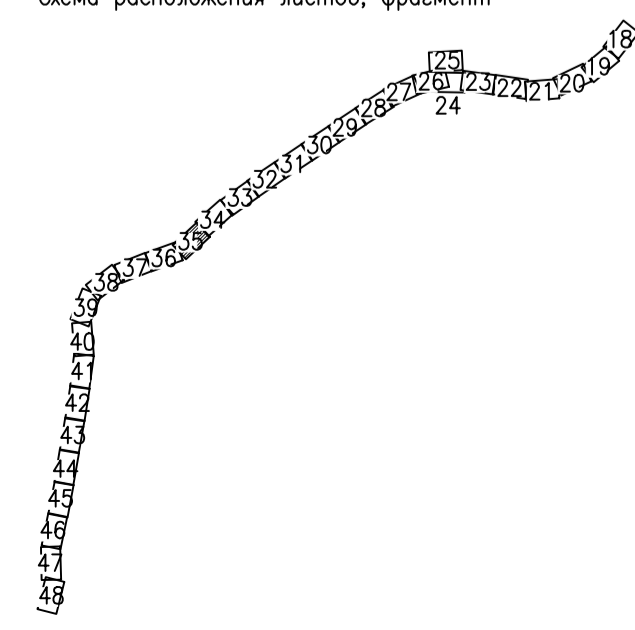
ООО "ГИП"	
Формат А1	



Линия обмещения с листом 34

Линия обмещения с листом 36

Схема расположения листов, фрагмент



Условные обозначения границ	
	границы зоны планируемого размещения объекта капитального строительства федерального значения
	границы планируемой к установлению придорожной полосы
	устанавливаемые красные линии
	лабораторные точки устанавливаемых красных линий
	границы территории, в отношении которой осуществляется подготовка проекта планировки
	границы кадастровых кварталов, обозначение кадастрового квартала
	границы береговой полосы
	оси проектируемой трассы
	лесной квартал/лесотоксикационная фаза Спасского лесничества
	границы лесотоксикационных выделов Спасского лесничества
	границы зон планируемого размещения линейных объектов, не относящихся к объекту федерального значения, а также подлежащих переносу (перестройству) из зон планируемого размещения линейных объектов федерального значения
	лабораторные точки границ зон планируемого размещения линейных объектов, не относящихся к объекту федерального значения, а также подлежащих переносу (перестройству) из зон планируемого размещения линейных объектов федерального значения
	границы охраняемых зон проектируемой воздушной линии
	границы охраняемых зон проектируемой линии связи
	лабораторные точки границ зон планируемого размещения объектов капитального строительства федерального значения
	границы сельских и городских поселений Черниговского района Приморского края
	границы населенных пунктов
	лабораторные точки границ устанавливаемой придорожной полосы

Условные обозначения:	
	проезжая часть автомобильной дороги
	автомобильные остановки
	сазки
	проектируемая наземная пешеходная дорожка
	проектируемая линия ВП
	проектируемая линия связи
	существующая линия ВП
	лабораторные кабели связи существующей
	проектируемый шумозащитный экран
	проектируемые мостовые переходы
	проектируемые откосы
	демонстрируемые откосы существующей автомобильной дороги
	проектируемая водопроводная труба
	спроектированная дренажная канава
	реки, ручьи

**Примечания:**

1. Система координат МСК 25, зона 2;
2. Границы существующей придорожной полосы в ЕГРН отсутствуют;
3. Чертеж планировки территории обмещен с чертежами границ зон планируемого размещения линейных объектов и границ зон планируемого размещения линейных объектов, подлежащих переносу (перестройству) из зон планируемого размещения линейных объектов;
4. Береговые полосы для рек и ручьев установлены в соответствии с п. 6 ст. 6 Водного кодекса РФ. Для болот и поймы береговая полоса не определяется;
5. Существующее дорожное полотно в местах соблюдения с проектируемой после снятия асфальтового покрытия используется для строительства проектируемой.

ГК N10-17/ПИР- ППТ-04				
Строительство и реконструкция автомобильной дороги М-60 "Усури" от Хабаровска до Владивостока. Реконструкция автомобильной дороги А-370 "Усури" Хабаровск - Владивосток км 557 - км 591, Приморский край				
Изм.	Кол.уч.	Лист	№ док.	Дата
Равр.	Доблетов А.Ф.	35	18.06.17	18.06.17
Проверил	Самушкин М.Р.	35	18.06.17	18.06.17
Гип	Крулякова Н.М.	35	18.06.17	18.06.17

Чертеж планировки территории

Стадия	Лист	Листов
ПД	35	49

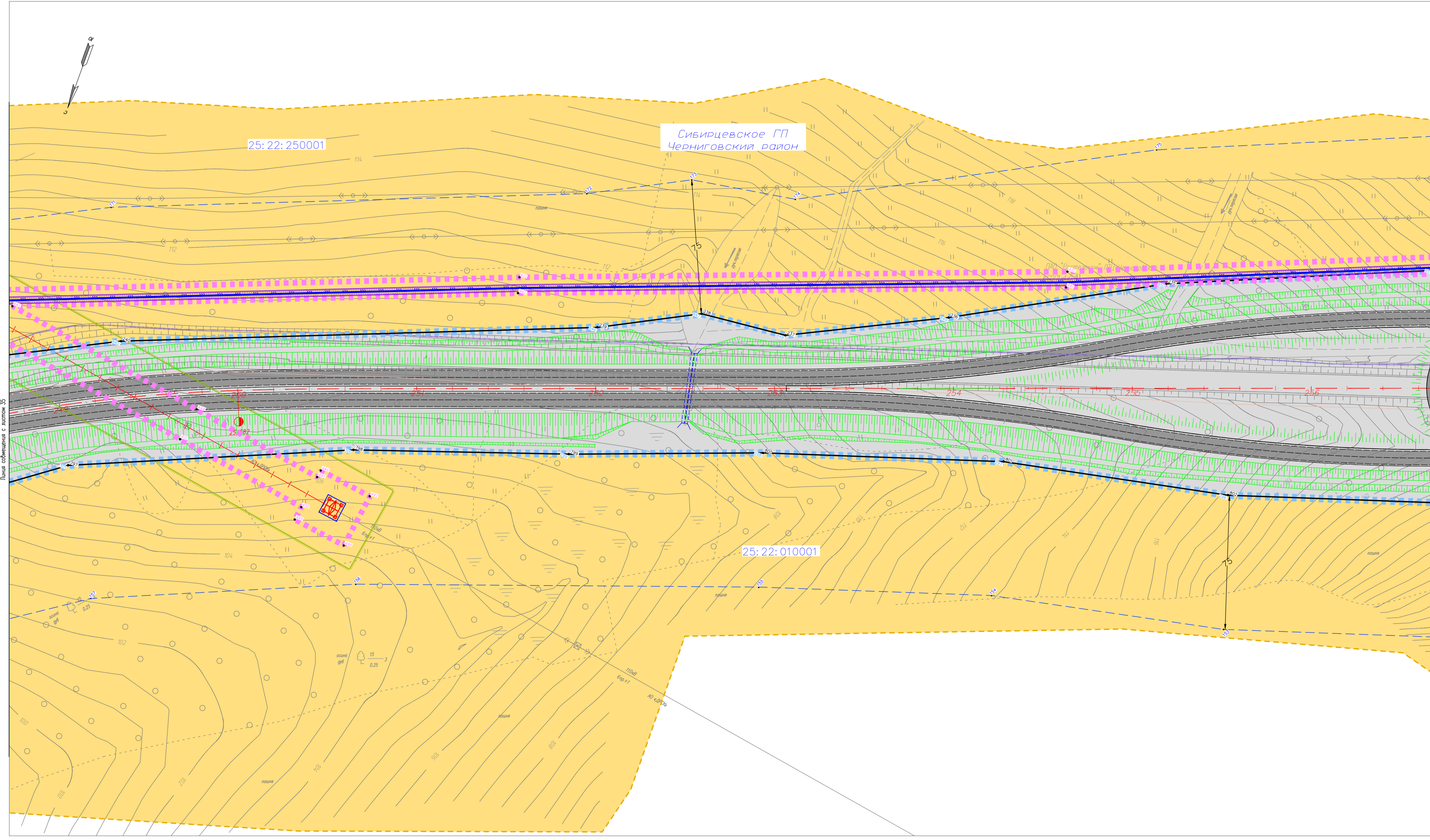
Масштаб 1:1000

ООО "ГИП"

Имя, N поз. Подпись и дата

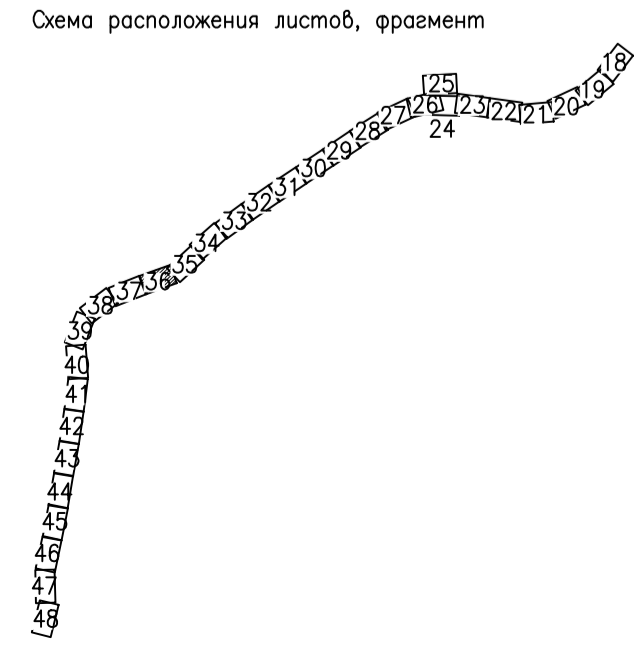
Имя, N поз. Подпись и дата

Имя, N поз. Подпись и дата



Линия соприкосновения с листом 35

Линия соприкосновения с листом 37



Условные обозначения границ	
	границы зоны планируемого размещения объекта капитального строительства федерального значения
	границы планируемой к установлению придорожной полосы
	границы территории, в отношении которой осуществляется подготовка проекта планировки территории
	границы кадастровых кварталов, обозначение кадастрового квартала
	границы береговой полосы
	оси проектируемой трассы
	лесной квартал/лесотоксикационная фаза Спасского лесничества
	границы лесотоксикационных выделов Спасского лесничества
	границы зон планируемого размещения линейных объектов, не относящихся к объекту федерального значения, а также подлежащих переносу (перестройке) из зон планируемого размещения линейных объектов федерального значения
	границы зон планируемого размещения линейных объектов, не относящихся к объекту федерального значения, а также подлежащих переносу (перестройке) из зон планируемого размещения линейных объектов федерального значения
	границы охраняемых зон проектируемой воздушной линии
	границы охраняемых зон проектируемой линии связи
	границы территории планируемого размещения объекта капитального строительства федерального значения
	границы сельских и городских поселений Черниговского района Приморского края
	границы населенных пунктов
	поборотные точки границ устанавливаемой придорожной полосы

Условные обозначения:	
	проезжая часть автомобильной дороги
	объездные остановки
	сазны
	проектируемая наземная пешеходная дорожка
	проектируемая линия ВП
	проектируемая линия связи
	существующая линия ВП
	параметры кабеля связи существующей
	проектируемый шумозащитный экран
	проектируемые мостовые переходы
	проектируемые откосы
	демонтируемые откосы существующей автомобильной дороги
	проектируемая водопроводная труба
	спроектированная дренажная канава
	реки, ручьи

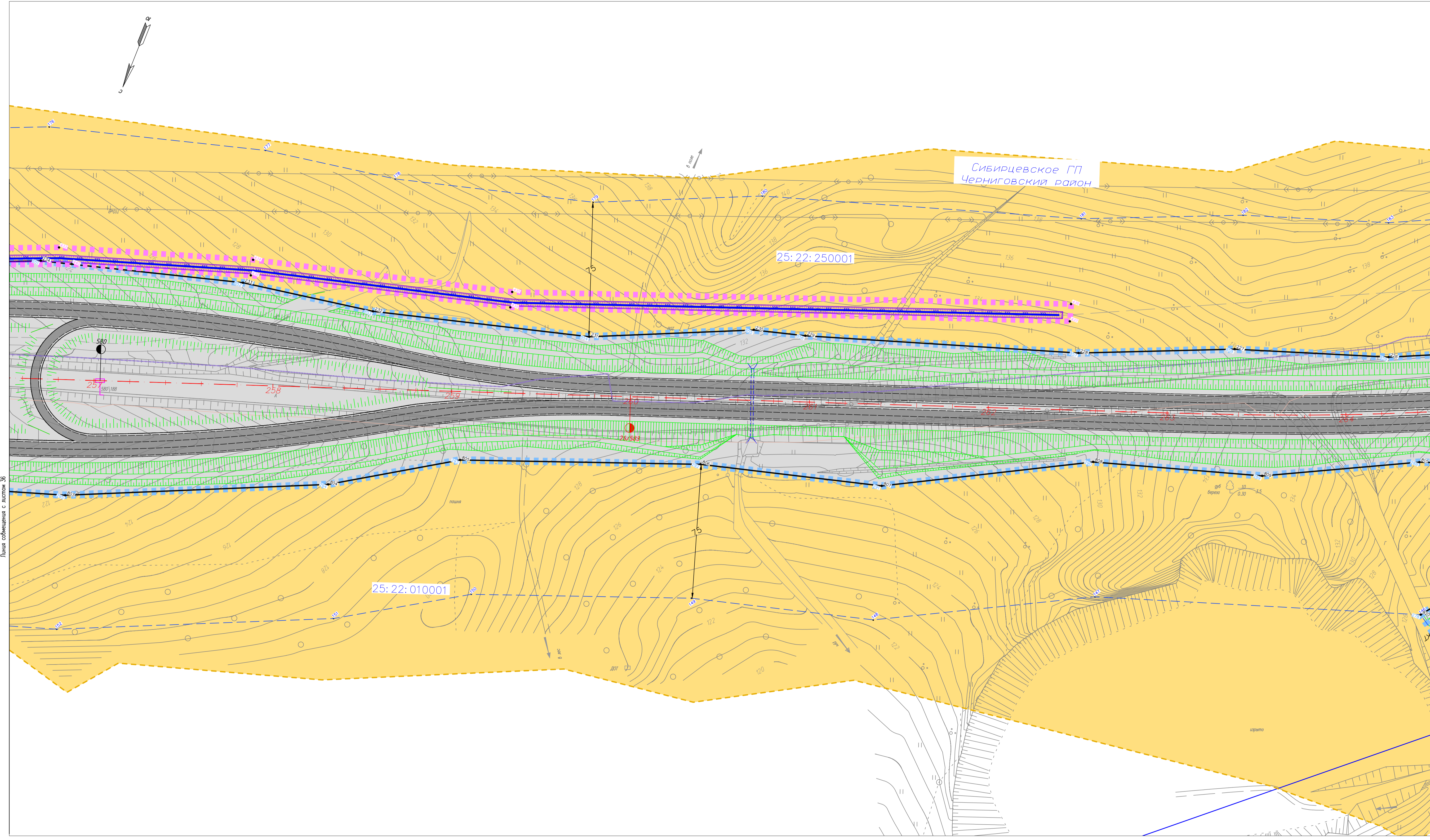
  

Условные обозначения территориальных зон:	
	зона транспортной инфраструктуры
	зона земель лесного фонда
	зона земель сельскохозяйственного назначения
	производственная зона
	зона земель населенных пунктов

Примечания:

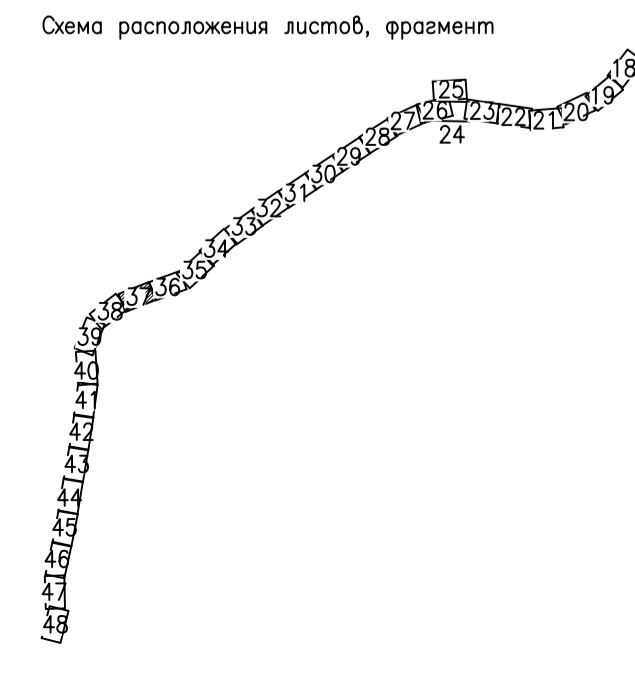
- Система координат МСК 25, зона 2;
- Границы существующей придорожной полосы в ЕФРН отсутствуют;
- Чертеж планировки территории объектов с черными границами зон планируемого размещения линейных объектов (перестройка) из зон планируемого размещения линейных объектов, подлежащих переносу (перестройке) из зон планируемого размещения линейных объектов;
- Береговые полосы для рек и ручьев установлены в соответствии с п. 6 ст. 6 Водного кодекса РФ. Для дорог и поездов береговые полосы не определяются;
- Существующее дорожное полотно в местах соприкосновения с проектируемой после снятия асфальтового покрытия используется для строительства проектируемой.

ГК N10-17/ПИР- ППТ-04				
Строительство и реконструкция автомобильной дороги М-60 "Усури" от Хабаровска до Владивостока. Реконструкция автомобильной дороги А-370 "Усури" Хабаровск - Владивосток км 557 - км 591, Приморский край				
Изм.	Кол.уч.	Лист	№ док.	Дата
Разроб.	Добавляев А.Ф.			18.06.17
Проверил	Самуйлов М.Р.			18.06.17
Гип	Кружкова Н.М.			18.06.17
Чертеж планировки территории		Стадия	Лист	Листов
		ПД	36	49
Масштаб 1:1000			ООО "ГИП"	



Линия со смещением с листом 36

Линия со смещением с листом 38



**Условные обозначения границ:**

—	граница зоны планируемого размещения объекта капитального строительства федерального значения
—	граница планируемой к установлению придорожной полосы
—	установившиеся красные линии
•	лабораторные точки установившихся красных линий
—	границы территории, в отношении которой осуществляется подготовка проекта планировки
—	границы кадастровых кварталов, обозначение кадастрового квартала
25:22:010001	границы береговой полосы
—	оси проектируемой трассы
75/14	лесной квартал/лесотоксикационная фаза Спасского лесничества
—	границы лесотоксикационных выделов Спасского лесничества
—	границы зон планируемого размещения линейных объектов, не относящихся к объекту федерального значения, а также подлежащих переносу (перестройству) из зон планируемого размещения линейных объектов федерального значения
•	лабораторные точки границ зон планируемого размещения линейных объектов, не относящихся к объекту федерального значения, а также подлежащих переносу (перестройству) из зон планируемого размещения линейных объектов федерального значения
—	границы охраняемых зон проектируемой воздушной линии
—	границы охраняемых зон проектируемой линии связи
•	лабораторные точки границ зон планируемого размещения объекта капитального строительства федерального значения
—	границы сельских и городских поселений Черниговского района Приморского края
—	границы населенных пунктов
•	лабораторные точки границ установившейся придорожной полосы

**Условные обозначения:**

—	проезжая часть автомобильной дороги
—	объездные полосы
—	земли
—	проектируемая наземная пешеходная дорожка
—	проектируемая линия ВЛ
—	проектируемая линия связи
—	существующая линия ВЛ
—	параметры кабеля связи существующей
—	проектируемая шумозащитная экран
—	проектируемые мостовые переходы
—	проектируемые откосы
—	демонтируемые откосы существующей автомобильной дороги
—	проектируемая водопроводная труба
—	спроектированная дренажная канава
—	реки, ручьи

**Условные обозначения территориальных зон:**

—	зона транспортной инфраструктуры
—	зона земель лесного назначения
—	зона земель сельскохозяйственного назначения
—	производственная зона
—	зона земель населенных пунктов

**Примечания:**

1. Система координат МСК 25, зона 2;
2. Границы существующей придорожной полосы в ЕФРН отсутствуют;
3. Чертеж планировки территории совмещен с чертежами границ зон планируемого размещения линейных объектов и границ зон планируемого размещения объектов, подлежащих переносу (перестройству) из зон планируемого размещения линейных объектов;
4. Береговая полоса для рек и ручьев установлена в соответствии с п. 6 ст. 6 Водного кодекса РФ. Для болот и поймы береговая полоса не определяется;
5. Существующее дорожное полотно в местах совпадения с проектируемой после снятия асфальтового покрытия используется для строительства проектируемой.

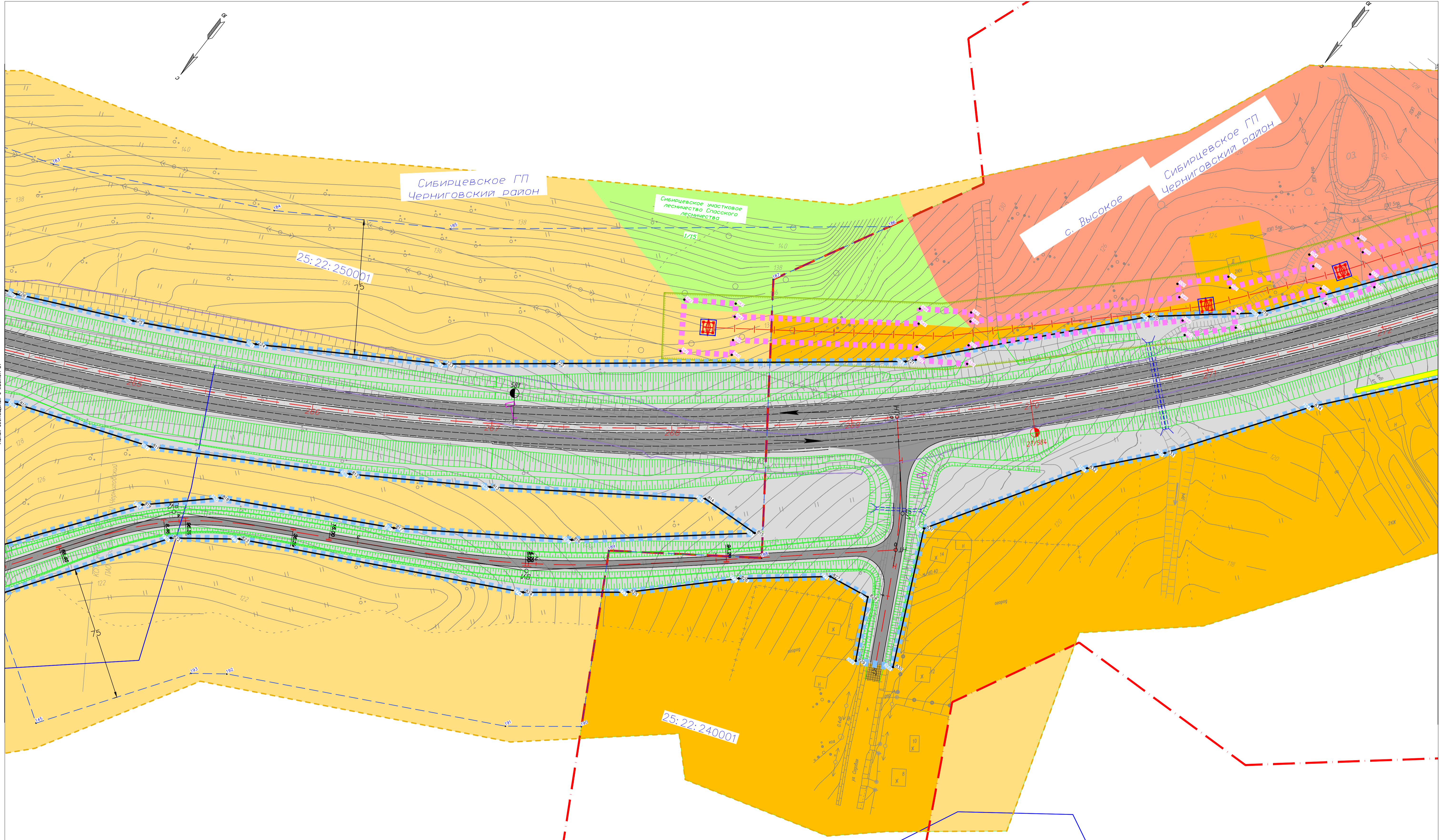
ГК N10-17/ПИР- ППТ-04					
Строительство и реконструкция автомобильной дороги М-60 "Усури" от Хабаровска до Владивостока. Реконструкция автомобильной дороги А-370 "Усури" Хабаровск - Владивосток км 557 - км 591, Приморский край					
Изм.	Кол.уч.	Лист	№ док.	Подпись	Дата
Разроб.	Добеляев А.Ф.				18.06.17
Проверил	Самуилин М.Р.				18.06.17
ГИП	Крулякова Н.М.				18.06.17
Чертеж планировки территории			Стадия	Лист	Листов
			ПД	37	49
Масштаб 1:1000			ООО "ГИП"		

Имя, И.И. Фамилия, И.И. Инициалы

Возраст, дата

Подпись и дата

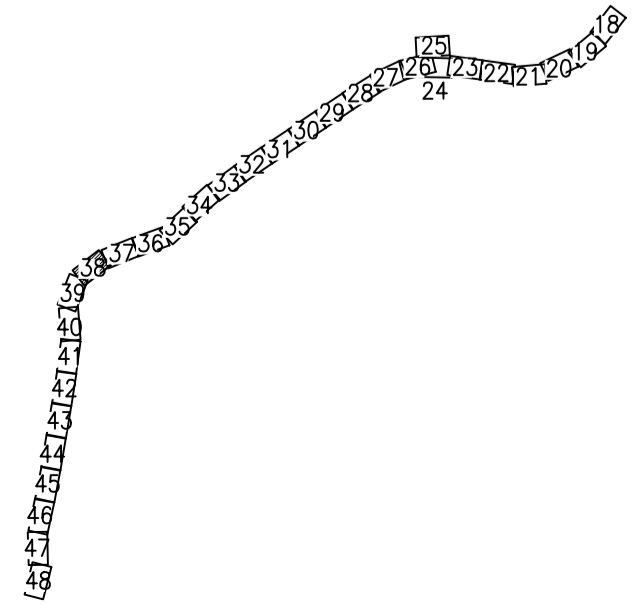
Возраст, дата



Линия совпадения с листом 37

Линия совпадения с листом 39

Схема расположения листов, фрагмент



Условные обозначения границ	
	граница зоны планируемого размещения объекта капитального строительства федерального значения
	граница планируемой к установлению придорожной полосы
	устанавливаемые красные линии
	лабораторные точки устанавливаемых красных линий
	границы территории, в отношении которой осуществляется подготовка проекта планировки
	границы кадастровых кварталов, обозначение кадастрового квартала
	границы береговых полос
	оси проектируемой трассы
	лесной квартал/лесотоксикационная фаза Спасского лесничества
	границы лесотоксикационных выделов Спасского лесничества
	границы зон планируемого размещения линейных объектов, не относящихся к объекту федерального значения, а также подлежащих переносу (перестройству) из зон планируемого размещения линейных объектов федерального значения
	лабораторные точки границ зон планируемого размещения линейных объектов, не относящихся к объекту федерального значения, а также подлежащих переносу (перестройству) из зон планируемого размещения линейных объектов федерального значения
	границы охраняемых зон проектируемой воздушной линии
	границы охраняемых зон проектируемой линии связи
	лабораторные точки границ зон планируемого размещения объекта капитального строительства федерального значения
	границы сельских и городских поселений Черниговского района Приморского края
	границы населенных пунктов
	лабораторные точки границ устанавливаемой придорожной полосы

Условные обозначения:	
	проезжая часть автомобильной дороги
	объездные полосы
	проектируемый наземный пешеходный переход
	проектируемая линия ВЛ
	проектируемая линия связи
	существующая линия ВЛ
	лабораторные точки связи существующей
	проектируемый шумозащитный экран
	проектируемые мостовые переходы
	проектируемые откосы
	демонтируемые откосы существующей автомобильной дороги
	проектируемая водопроводная труба
	спроектированная дренажная канава
	реки, ручьи

Условные обозначения территориальных зон:	
	зона транспортной инфраструктуры
	зона земель лесного фонда
	зона земель сельскохозяйственного назначения
	производственная зона
	зона земель населенных пунктов

**Примечания:**

1. Система координат МСК 25, зона 2;
2. Границы существующей придорожной полосы в ЕФРН отсутствуют;
3. Чертеж планировки территории совмещен с чертежами границ зон планируемого размещения линейных объектов (перестройству) из зон планируемого размещения линейных объектов;
4. Береговые полосы для рек и ручьев установлены в соответствии с п. 6 ст. 6 Водного кодекса РФ. Для болот и поймы береговых полос не определяется;
5. Существующее дорожное полотно в местах совпадения с проектируемой после снятия асфальтового покрытия используется для строительства проектируемой.

ГК N10-17/ПИР- ППТ-04					
Строительство и реконструкция автомобильной дороги М-60 "Уссури" от Хабаровского Владивостока. Реконструкция автомобильной дороги А-370 "Уссури" Хабаровск - Владивосток км 557 - км 591, Приморский край					
Изм.	Кол.уч.	Лист	№ док.	Подпись	Дата
Разроб.	Добавляев А.Ф.				18.06.17
Проверил	Самуилин М.Р.				18.06.17
Гип	Крулякова Н.М.				18.06.17

Стация	Лист	Листов
ПД	38	49

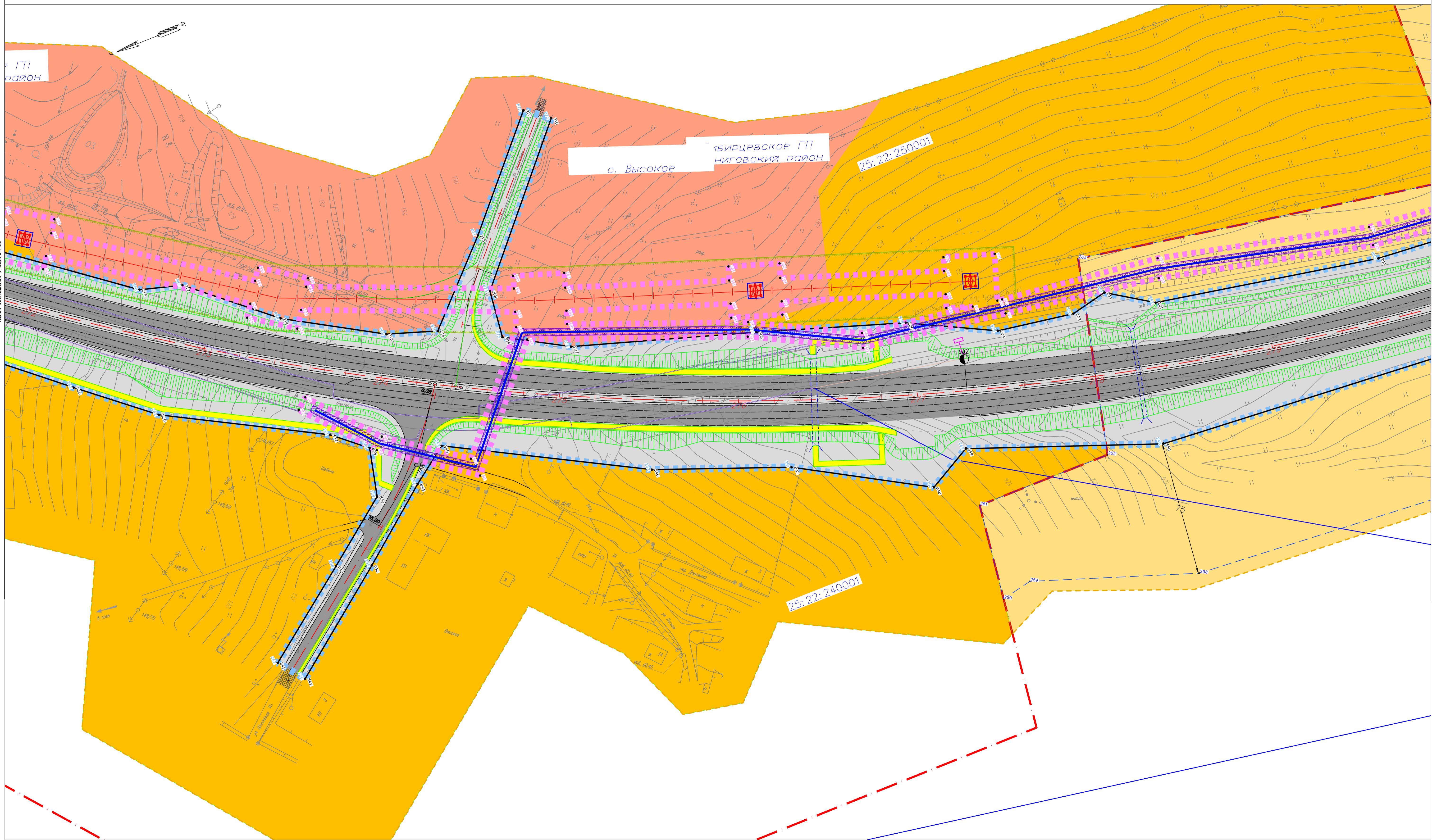
Масштаб 1:1000

ООО "ГИП"

Формат А1

Лист №, дата, Подпись и штамп, Взам. штамп №

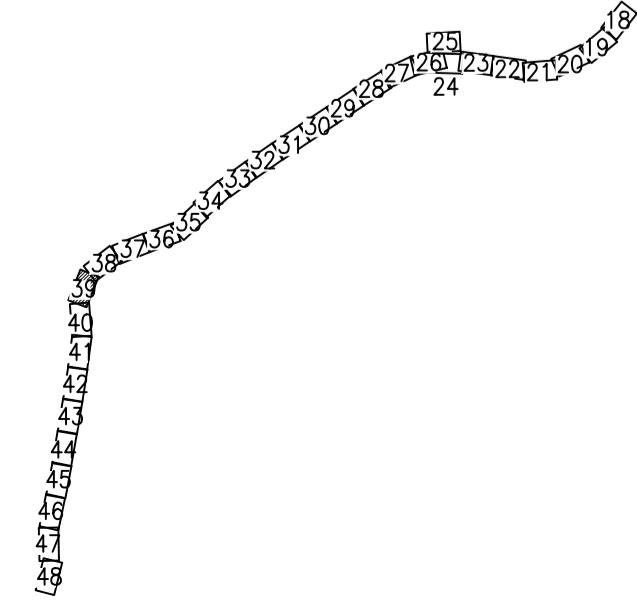




Линия соприкосновения с листом 38

Линия соприкосновения с листом 40

Схема расположения листов, фрагмент

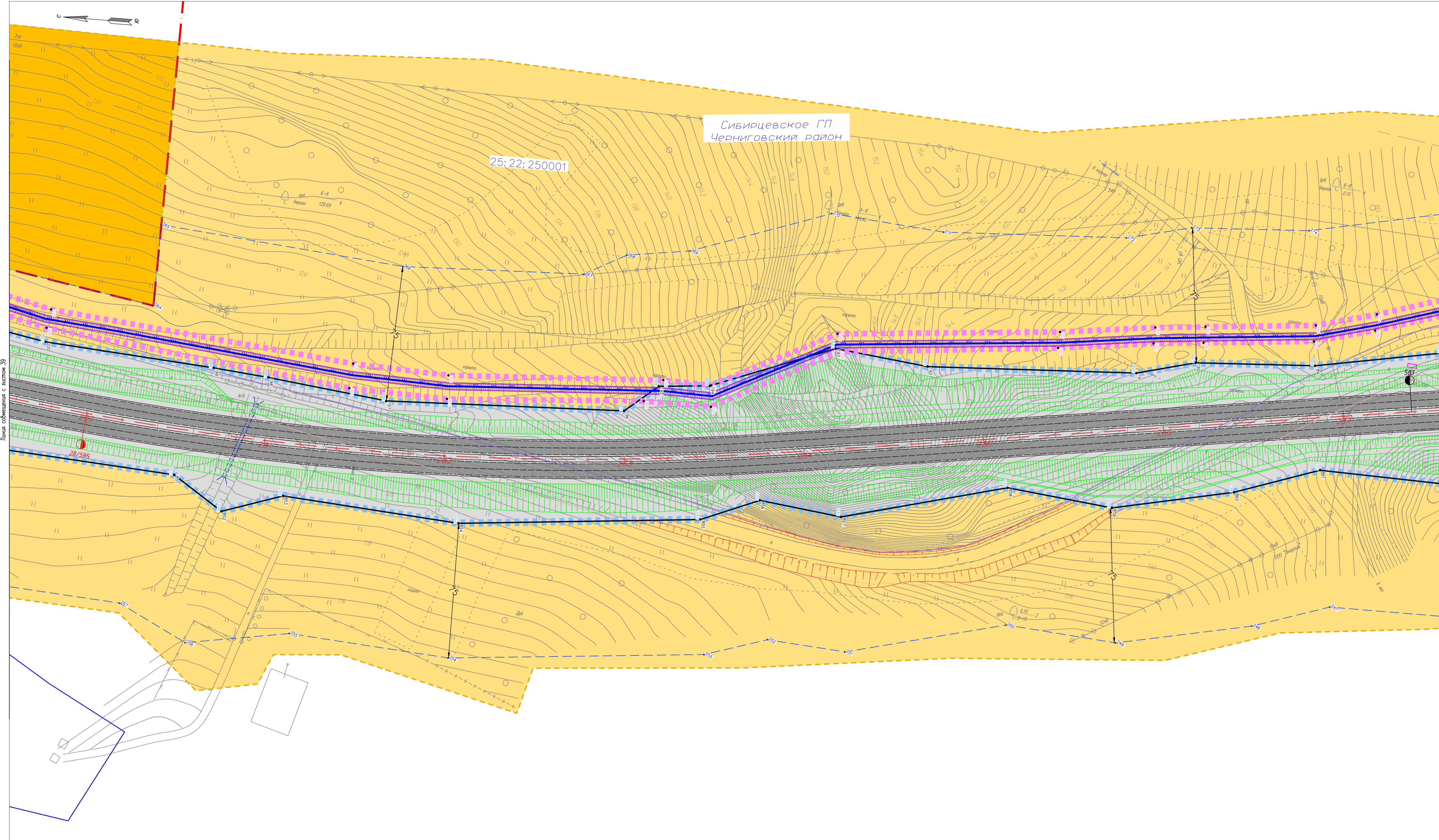


Условные обозначения границ	
[Blue dashed line]	граница зоны планируемого размещения объекта капитального строительства федерального значения
[Green dashed line]	граница планируемой к установлению придорожной полосы
[Red dashed line]	устанавливаемые красные линии
[Black dots]	лабораторные точки установливаемых красных линий
[Red dashed line]	границы территории, в отношении которой осуществляется подготовка проекта планировки территории
[Red dashed line]	границы кадастровых кварталов, обозначение кадастрового квартала
[Blue dashed line]	граница береговой полосы
[Red dashed line]	оса проектируемой трассы
[Green dashed line]	лесной квартал/лесотоксикационная фаза Спасского лесничества
[Red dashed line]	границы лесотоксикационных выделов Спасского лесничества
[Red dashed line]	границы зон планируемого размещения линейных объектов, не относящихся к объекту федерального значения, а также подлежащих переносу (перестройству) из зон планируемого размещения линейных объектов федерального значения
[Red dashed line]	лабораторные точки границ зон планируемого размещения линейных объектов, не относящихся к объекту федерального значения, а также подлежащих переносу (перестройству) из зон планируемого размещения линейных объектов федерального значения
[Red dashed line]	границы охраняемых зон проектируемой воздушной линии
[Red dashed line]	границы охраняемых зон проектируемой линии связи
[Red dashed line]	лабораторные точки границ зон планируемого размещения объекта капитального строительства федерального значения
[Red dashed line]	границы сельских и городских поселений Чегинского района Приморского края
[Red dashed line]	границы населенных пунктов
[Black dots]	лабораторные точки границ устанавливаемой придорожной полосы

Условные обозначения:	
[Red dashed line]	проезжая часть автомобильной дороги
[Blue dashed line]	автомобильные остановки
[Green dashed line]	сазки
[Green dashed line]	проектируемая наземная пешеходная дорожка
[Red dashed line]	проектируемая линия ВП
[Red dashed line]	проектируемая линия связи
[Red dashed line]	существующая линия ВП
[Red dashed line]	лабораторные кабели связи существующей
[Red dashed line]	проектируемый шумозащитный экран
[Red dashed line]	проектируемые мостовые переходы
[Red dashed line]	проектируемые откосы
[Red dashed line]	демонтируемые откосы существующей автомобильной дороги
[Red dashed line]	проектируемая водопроводная труба
[Red dashed line]	спрундропроводящая дренаж
[Red dashed line]	реки, ручьи

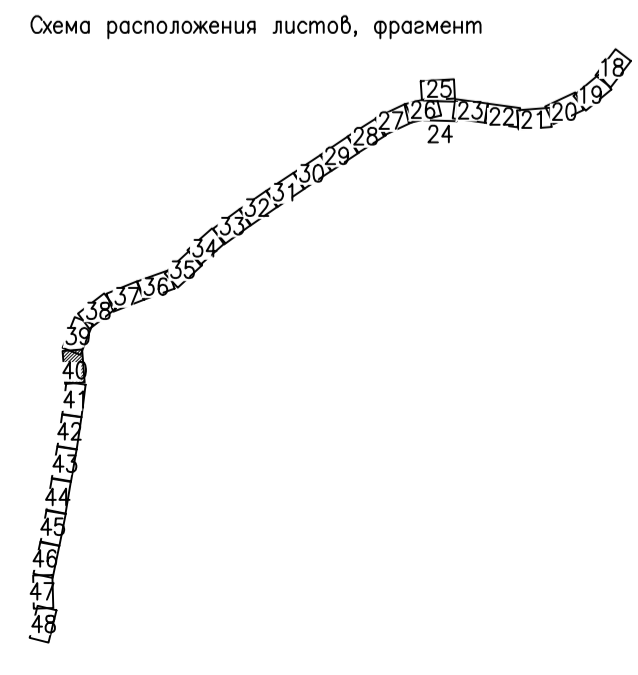
- Примечания:
1. Система координат МСК 25, зона 2;
  2. Границы существующей придорожной полосы в ЕФРН отсутствуют;
  3. Чертеж планировки территории составлен с черными границами зон планируемого размещения линейных объектов и границ зон планируемого размещения линейных объектов, подлежащих переносу (перестройству) из зон планируемого размещения линейных объектов;
  4. Береговые полосы для рек и ручьев установлены в соответствии с п. 6 ст. 6 Водного кодекса РФ. Для рек и ручьев береговые полосы не определяются;
  5. Существующее дорожное полотно в местах соприкосновения с проектируемой после снятия асфальтового покрытия используется для строительства проектируемой.

ГК N10-17/ПИР- ППТ-04				
Строительство и реконструкция автомобильной дороги М-60 "Усури" от Хабаровского Владивостока. Реконструкция автомобильной дороги А-370 "Усури" Хабаровск - Владивосток км 557 - км 591, Приморский край				
Изм.	Кол.уч.	Лист	№ док.	Дата
				18.06.17
Разроб.	Доблываев А.Ф.			
Проверил	Самушкин М.Р.			18.06.17
ГИП	Крулякова Н. М.			18.06.17
Чертеж планировки территории		Стадия	Лист	Листов
		ПД	39	49
Масштаб 1:1000			ООО "ГИП"	



Линия обобщения с листом 39

Линия обобщения с листом 41



**Условные обозначения границ:**

■ ■ ■ ■ ■	границы зон планируемого размещения объектов капитального строительства федерального значения
— — — — —	границы планируемой к установлению придорожной полосы
— — — — —	установившиеся красные линии
●	лабораторные точки установившихся красных линий
— — — — —	границы территории, в отношении которой осуществляется подготовка проекта планировки территории
25:22:250001	границы кадастровых кварталов, обозначение кадастрового квартала
— — — — —	границы береговой полосы
— — — — —	оси проектируемой трассы
— — — — —	лесной квартал/лесотаксационная выдел Спасского лесничества
— — — — —	границы лесотаксационных выделов Спасского лесничества
— — — — —	границы зон планируемого размещения линейных объектов, не относящихся к объекту федерального значения, а также подлежащих переносу (перестройке) из зон планируемого размещения линейных объектов федерального значения
●	лабораторные точки границ зон планируемого размещения линейных объектов, не относящихся к объекту федерального значения, а также подлежащих переносу (перестройке) из зон планируемого размещения линейных объектов федерального значения
— — — — —	границы охраняемых зон проектируемой воздушной линии
— — — — —	границы охраняемых зон проектируемой линии связи
●	лабораторные точки границ зон планируемого размещения объектов капитального строительства федерального значения
— — — — —	границы сельских и городских поселений Черниговского района Приморского края
— — — — —	границы населенных пунктов
●	лабораторные точки границ установившейся придорожной полосы

**Условные обозначения:**

— — — — —	проезжая часть автомобильной дороги
— — — — —	автомобильные остановки
— — — — —	сазки
— — — — —	проектируемая наземная пешеходная дорожка
— — — — —	проектируемая линия ВП
— — — — —	проектируемая линия связи
— — — — —	существующая линия ВП
— — — — —	параметры кабеля связи существующей
— — — — —	проектируемый шумозащитный экран
— — — — —	проектируемые мостовые переходы
— — — — —	проектируемые откосы
— — — — —	демонтируемые откосы существующей автомобильной дороги
— — — — —	проектируемая водопроводная труба
— — — — —	спрундровывающая дренаж
— — — — —	реки, ручьи

**Условные обозначения территориальных зон:**

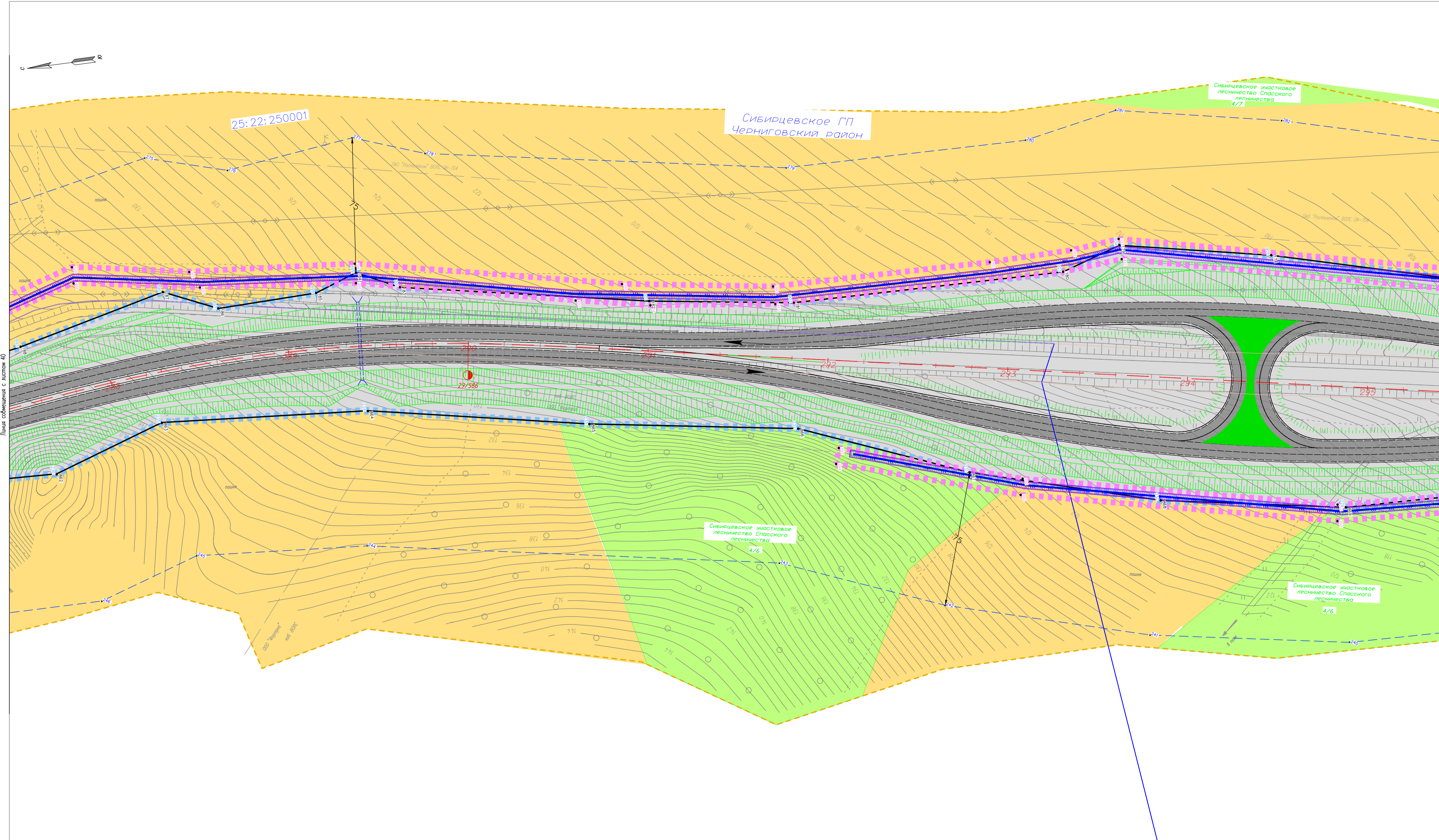
— — — — —	зона транспортной инфраструктуры
— — — — —	зона земель лесного фонда
— — — — —	зона земель сельскохозяйственного назначения
— — — — —	производственная зона
— — — — —	зона земель населенных пунктов

**Примечания:**

1. Система координат МСК 25, зона 2;
2. Границы существующей придорожной полосы в ЕФРН отсутствуют;
3. Чертеж планировки территории обобщен с чертежами границ зон планируемого размещения линейных объектов и границ зон планируемого размещения линейных объектов, подлежащих переносу (перестройке) из зон планируемого размещения линейных объектов;
4. Береговые полосы для рек и ручьев установлены в соответствии с п. 6 ст. 6 Водного кодекса РФ. Для болот и поймы береговая полоса не определяется;
5. Существующее дорожное покрытие в местах соблюдения с проектируемой после снятия асфальтового покрытия используется для строительства проектируемой.

ГК N10-17/ПИР- ППТ-04				
Строительство и реконструкция автомобильной дороги М-60 "Усури" от Хабаровского Владивостока. Реконструкция автомобильной дороги А-370 "Усури" Хабаровск - Владивосток км 557 - км 591, Приморский край				
Изм.	Кол.уч.	Лист	№ док.	Дата
Разроб.	Добавляев А.Ф.			18.06.17
Проверил	Самуилин М.Р.			18.06.17
ГИП	Крулякова Н.М.			18.06.17
Чертеж планировки территории		Стадия	Лист	Листов
		ПД	40	49
Масштаб 1:1000		ООО "ГИП"		

Имя, N поз. Подпись и дата. Вых. шиф. N



Линия соприкосновения с листом 40

Линия соприкосновения с листом 42

25: 22: 250001

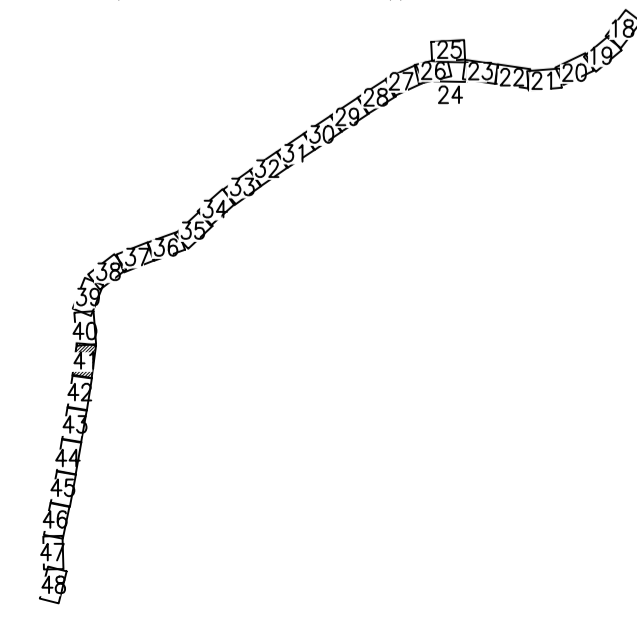
Сибирцевское ГП  
Черниговский район

Сибирцевское участковое  
лесничество Спасского  
лесничества  
4/7

Сибирцевское участковое  
лесничество Спасского  
лесничества  
4/6

Сибирцевское участковое  
лесничество Спасского  
лесничества  
4/6

Схема расположения листов, фрагмент



Условные обозначения границ	
	граница зоны планируемого размещения объекта капитального строительства федерального значения
	граница планируемой к установлению придорожной полосы
	граница устанавливаемых красных линий
	лабораторные точки устанавливаемых красных линий
	границы территории, в отношении которой осуществляется подготовка проекта планировки территории
	границы кадастровых кварталов, обозначение кадастрового квартала
	границы береговых полос
	оси проектируемой трассы
	лесной квартал/лесотоксикационная фаза Спасского лесничества
	границы лесотоксикационных выделов Спасского лесничества
	границы зон планируемого размещения линейных объектов, не относящихся к объекту федерального значения, а также подлежащих переносу (перестройке) из зоны планируемого размещения линейного объекта федерального значения
	лабораторные точки границ зон планируемого размещения линейных объектов, не относящихся к объекту федерального значения, а также подлежащих переносу (перестройке) из зоны планируемого размещения линейного объекта федерального значения
	границы охраняемых зон проектируемой воздушной линии
	границы охраняемых зон проектируемой линии связи
	лабораторные точки границ зон планируемого размещения объекта капитального строительства федерального значения
	границы сельских и городских поселений Черниговского района Приморского края
	границы населенных пунктов
	лабораторные точки границ устанавливаемой придорожной полосы

Условные обозначения:	
	проезжая часть автомобильной дороги
	обочинные остановки
	сазки
	проектируемая наземная пешеходная дорожка
	проектируемая линия ВП
	проектируемая линия связи
	существующая линия ВП
	лабораторные точки существующей
	проектируемый шумозащитный экран
	проектируемые мостовые переходы
	проектируемые откосы
	демонтируемые откосы существующей автомобильной дороги
	проектируемая водопроводная труба
	спроектированная дренажная канава
	реки, ручьи

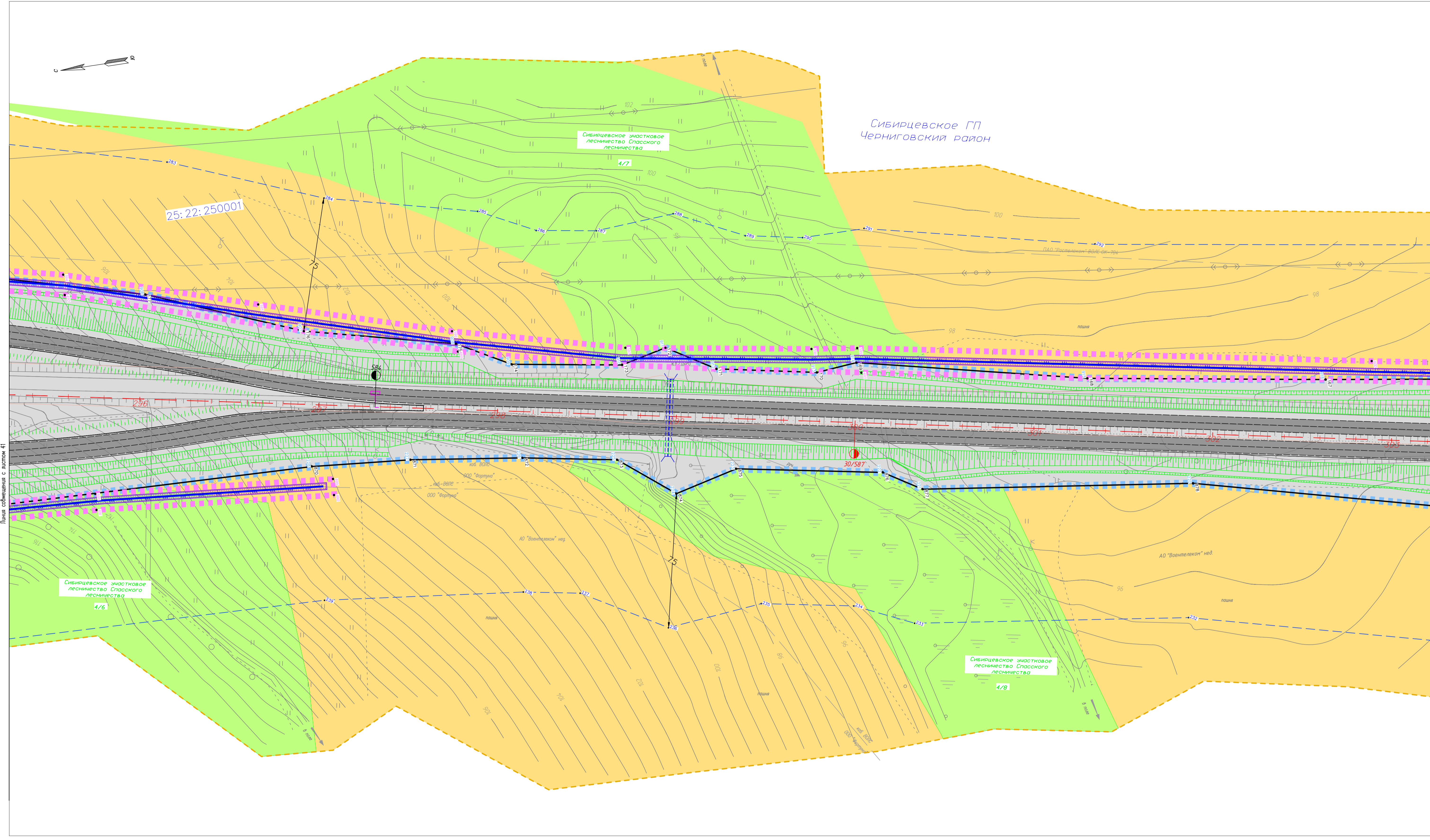
  

Условные обозначения территориальных зон:	
	зона транспортной инфраструктуры
	зона земель лесного фонда
	зона земель сельскохозяйственного назначения
	производственная зона
	зона земель населенных пунктов

Примечания:  
 1. Система координат МСК 25, зона 2;  
 2. Границы существующей придорожной полосы в ЕФРН отсутствуют;  
 3. Чертеж планировки территории совмещен с чертежами границ зон планируемого размещения линейных объектов и границ зон планируемого размещения объектов, подлежащих переносу (перестройке) из зон планируемого размещения линейных объектов;  
 4. Береговые полосы для рек и ручьев установлены в соответствии с п. 6 ст. 6 Водного кодекса РФ. Для болот и поймы береговых полос не определяется;  
 5. Существующее дорожное покрытие в местах совпадения с проектируемой после снятия асфальтового покрытия используется для строительства проектируемой.

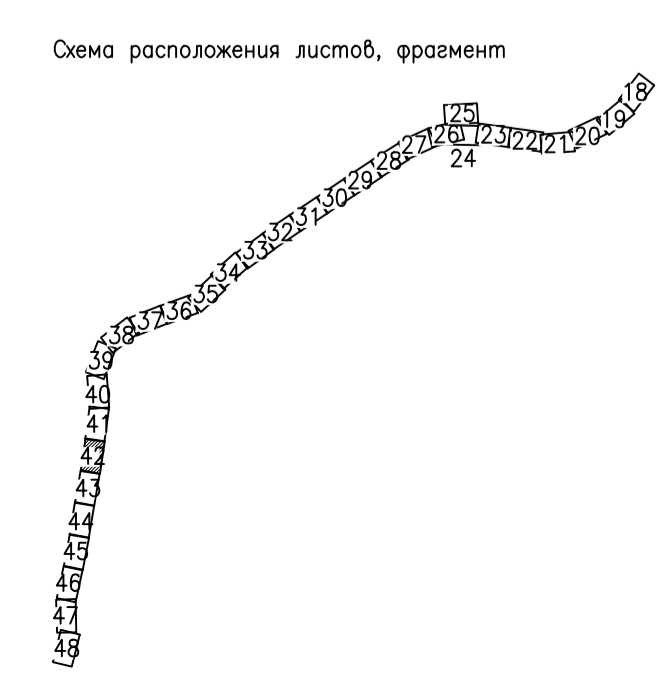
ГК N10-17/ПИР- ППТ-04				
Строительство и реконструкция автомобильной дороги М-60 "Уссури" от Хабаровска до Владивостока. Реконструкция автомобильной дороги А-370 "Уссури" Хабаровск - Владивосток км 557 - км 591, Приморский край				
Изм.	Кол.уч.	Лист	№ док.	Дата
Разроб.	Добавляев А.Ф.			18.06.17
Проверил	Самуилов М.Р.			18.06.17
ГИП	Крулякова Н.М.			18.06.17
Чертеж планировки территории		Стадия	Лист	Листов
		ПД	41	49
Масштаб 1:1000			ООО "ГИП"	

Имя, N поз. / Подпись и дата / Блок, шифр, N



Линия обмещения с листом 41

Линия обмещения с листом 43



**Условные обозначения границ:**

—	граница зоны планируемого размещения объекта капитального строительства федерального значения
- - -	граница планируемой к установлению придорожной полосы
—	устанавливаемые красные линии
•	лабораторные точки устанавливаемых красных линий
—	границы территории, в отношении которой осуществляется подготовка проекта планировки территории
25:22:250001	границы кадастровых кварталов, обозначение кадастрового квартала
—	границы береговых полос
—	оси проектируемой трассы
—	лесной квартал/лесотоксикационная фаза Спасского лесничества
—	границы лесотоксикационных выделов Спасского лесничества
—	границы зон планируемого размещения линейных объектов, не относящихся к объекту федерального значения, а также подлежащих переносу (перестройке) из зон планируемого размещения линейных объектов федерального значения
•	лабораторные точки границ зон планируемого размещения линейных объектов, не относящихся к объекту федерального значения, а также подлежащих переносу (перестройке) из зон планируемого размещения линейных объектов федерального значения
—	границы охраняемых зон проектируемой воздушной линии
—	границы охраняемых зон проектируемой линии связи
•	лабораторные точки границ зон планируемого размещения объекта капитального строительства федерального значения
—	границы сельских и городских поселений Черниговского района Приморского края
—	границы населенных пунктов
•	лабораторные точки границ устанавливаемой придорожной полосы

**Условные обозначения:**

—	проезжая часть автомобильной дороги
—	объездные остановки
—	броды
—	проектируемая наземная пешеходная дорожка
—	проектируемая линия ВП
—	проектируемая линия связи
—	существующая линия ВП
—	параметры кабеля связи существующий
—	проектируемый шумозащитный экран
—	проектируемые мостовые переходы
—	проектируемые откосы
—	демонтируемые откосы существующей автомобильной дороги
—	проектируемая водопроводная труба
—	спрунгерообразующий дренаж
—	реки, ручьи

**Условные обозначения территориальных зон:**

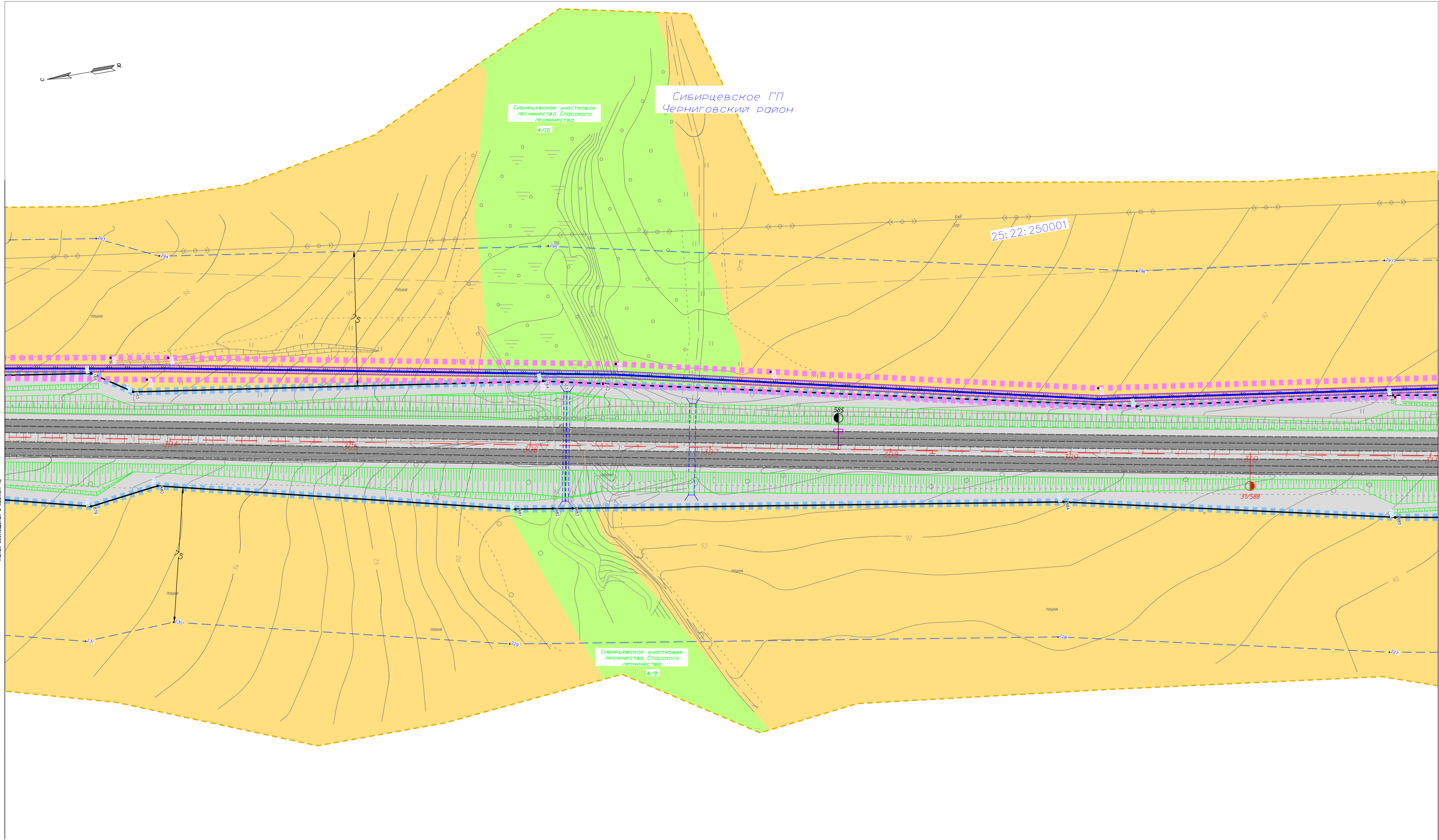
—	зона транспортной инфраструктуры
—	зона земель лесного назначения
—	зона земель сельскохозяйственного назначения
—	производственная зона
—	зона земель населенных пунктов

**Примечания:**

1. Система координат МСК 25, зона 2;
2. Границы существующей придорожной полосы в ЕФРН отсутствуют;
3. Чертеж планировки территории обмещен с чертежами границ зон планируемого размещения линейных объектов (перестройке) из зон планируемого размещения линейных объектов;
4. Береговые полосы для рек и ручьев установлены в соответствии с п. 6 ст. 6 Водного кодекса РФ. Для бродов и парей береговых полос не определяется;
5. Существующее дорожное полотно в местах соблюдения с проектируемой после снятия асфальтового покрытия используется для строительства проектируемой.

ГК N10-17/ПИР- ППТ-04					
Строительство и реконструкция автомобильной дороги М-60 "Усури" от Хабаровского Владивостока. Реконструкция автомобильной дороги А-370 "Усури" Хабаровск - Владивосток км 557 - км 591, Приморский край					
Изм.	Кол.уч.	Лист	№ док.	Подпись	Дата
Разроб.	Доблетов А.Ф.	18.06.17			
Проверил	Самушкин М.Р.	18.06.17			
ГИП	Кружкова Н.М.	18.06.17			
Чертеж планировки территории					
Масштаб 1:1000					
Стация ПД					
Лист 42					
Листов 49					
ООО "ГИП"					
Формат А1					

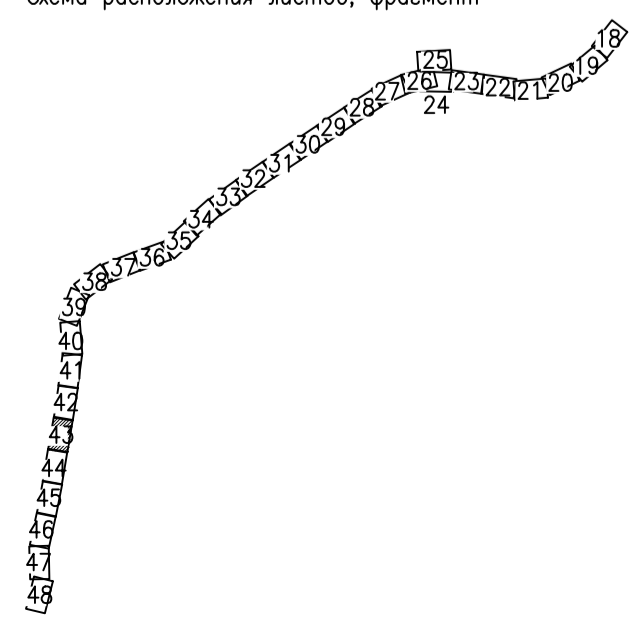
Имя, N поз. / Подпись и дата / Блок, шифр, N



Линия со смещением с восток 42

Линия со смещением с восток 44

Схема расположения листов, фрагмент

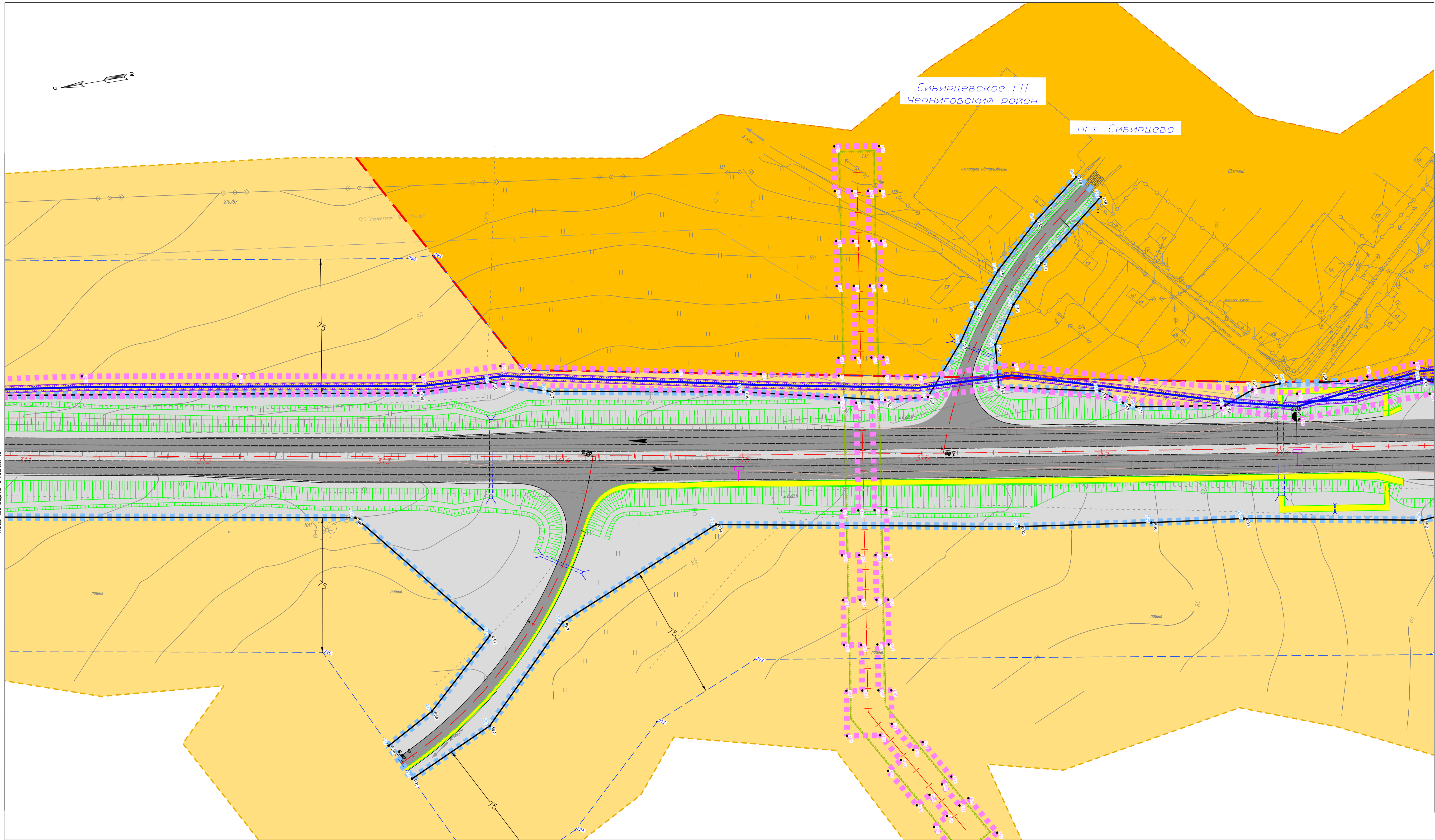


Условные обозначения границ	
	границы зоны планируемого размещения объекта капитального строительства федерального значения
	границы планируемой к установлению придорожной полосы
	устанавливаемые красные линии
	лабораторные точки установливаемых красных линий
	границы территории, в отношении которой осуществляется подготовка проекта планировки
	границы кадастровых кварталов, обозначение кадастрового квартала
	границы береговой полосы
	оси проектируемой трассы
	лесной квартал/лесотоксикационная фаза Спасского лесничества
	границы лесотоксикационных выделов Спасского лесничества
	границы зон планируемого размещения линейных объектов, не относящихся к объекту федерального значения, а также подлежащих переносу (перестройке) из зон планируемого размещения линейных объектов федерального значения
	лабораторные точки границ зон планируемого размещения линейных объектов, не относящихся к объекту федерального значения, а также подлежащих переносу (перестройке) из зон планируемого размещения линейных объектов федерального значения
	границы охраняемых зон проектируемой воздушной линии
	границы охраняемых зон проектируемой линии связи
	лабораторные точки границ зон планируемого размещения объекта капитального строительства федерального значения
	границы сельских и городских поселений Черниговского района Приморского края
	границы населенных пунктов
	лабораторные точки границ устанавливаемой придорожной полосы

Условные обозначения:	
	проезжая часть автомобильной дороги
	автомобильные остановки
	сазки
	проектируемая наземная пешеходная дорожка
	проектируемая линия ВП
	проектируемая линия связи
	существующая линия ВП
	параметры кабеля связи существующий
	проектируемый шумозащитный экран
	проектируемые мостовые переходы
	проектируемые откосы
	демонтируемые откосы существующей автомобильной дороги
	проектируемая водопроводная труба
	спрунгеры/разводящая труба
	реки, ручьи

Примечания:  
 1. Система координат МСК 25, зона 2;  
 2. Границы существующей придорожной полосы в ЕФРН отсутствуют;  
 3. Чертеж планировки территории совмещен с чертежами границ зон планируемого размещения линейных объектов и границ зон планируемого размещения линейных объектов, подлежащих переносу (перестройке) из зон планируемого размещения линейных объектов;  
 4. Береговые полосы для рек и ручьев установлены в соответствии с п. 6 ст. 6 Водного кодекса РФ. Для болот и поймы береговая полоса не определяется;  
 5. Существующее дорожное полотно в местах совпадения с проектируемой после снятия асфальтового покрытия используется для строительства проектируемой.

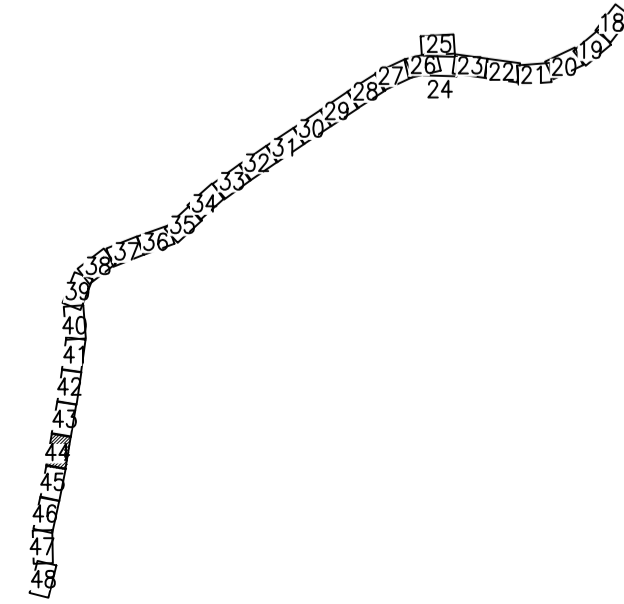
ГК N10-17/ПИР- ППТ-04				
Строительство и реконструкция автомобильной дороги М-60 "Уссури" от Хабаровска до Владивостока. Реконструкция автомобильной дороги А-370 "Уссури" Хабаровск - Владивосток км 557 - км 591, Приморский край				
Изм.	Кол.уч.	Лист	№ док.	Дата
Разроб.	Добавляев А.Ф.			18.06.17
Проверил	Самушкин М.Р.			18.06.17
ГИП	Кружкова Н. М.			18.06.17
Чертеж планировки территории			Стадия	Лист
			ПД	43
			Листов 49	
Масштаб 1:1000			ООО "ГИП"	



Линия соприкосновения с листом 43

Линия соприкосновения с листом 45

Схема расположения листов, фрагмент



Условные обозначения границ	
	граница зоны планируемого размещения объекта капитального строительства федерального значения
	граница планируемой к установлению придорожной полосы
	установленные красные линии
	лабораторные точки установливаемых красных линий
	границы территории, в отношении которой осуществляется подготовка проекта планировки территории
	границы кадастровых кварталов, обозначение кадастрового квартала
	границы береговых полос
	оси проектируемой трассы
	лесной квартал/лесотоксикационная фаза Спасского лесничества
	границы лесотоксикационных выделов Спасского лесничества
	границы зон планируемого размещения линейных объектов, не относящихся к объекту федерального значения, а также подлежащих переносу (перестройству) из зоны планируемого размещения линейного объекта федерального значения
	лабораторные точки границ зон планируемого размещения линейных объектов, не относящихся к объекту федерального значения, а также подлежащих переносу (перестройству) из зоны планируемого размещения линейного объекта федерального значения
	границы охраняемых зон проектируемой воздушной линии
	границы охраняемых зон проектируемой линии связи
	лабораторные точки границ зон планируемого размещения объекта капитального строительства федерального значения
	границы сельских и городских поселений Черниговского района Приморского края
	границы населенных пунктов
	лабораторные точки границ установливаемой придорожной полосы

Условные обозначения:	
	проезжая часть автомобильной дороги
	автомобильные остановки
	сазны
	проектируемая наземная пешеходная дорожка
	проектируемая линия ВЛ
	проектируемая линия связи
	существующая линия ВЛ
	параметры кабеля связи существующей
	проектируемый шумозащитный экран
	проектируемые мостовые переходы
	проектируемые откосы
	демонтируемые откосы существующей автомобильной дороги
	проектируемая водопроводная труба
	спрундровывающая дренаж
	реки, ручьи

Условные обозначения территориальных зон:	
	зона транспортной инфраструктуры
	зона земель лесного фонда
	зона земель сельскохозяйственного назначения
	производственная зона
	зона земель населенных пунктов

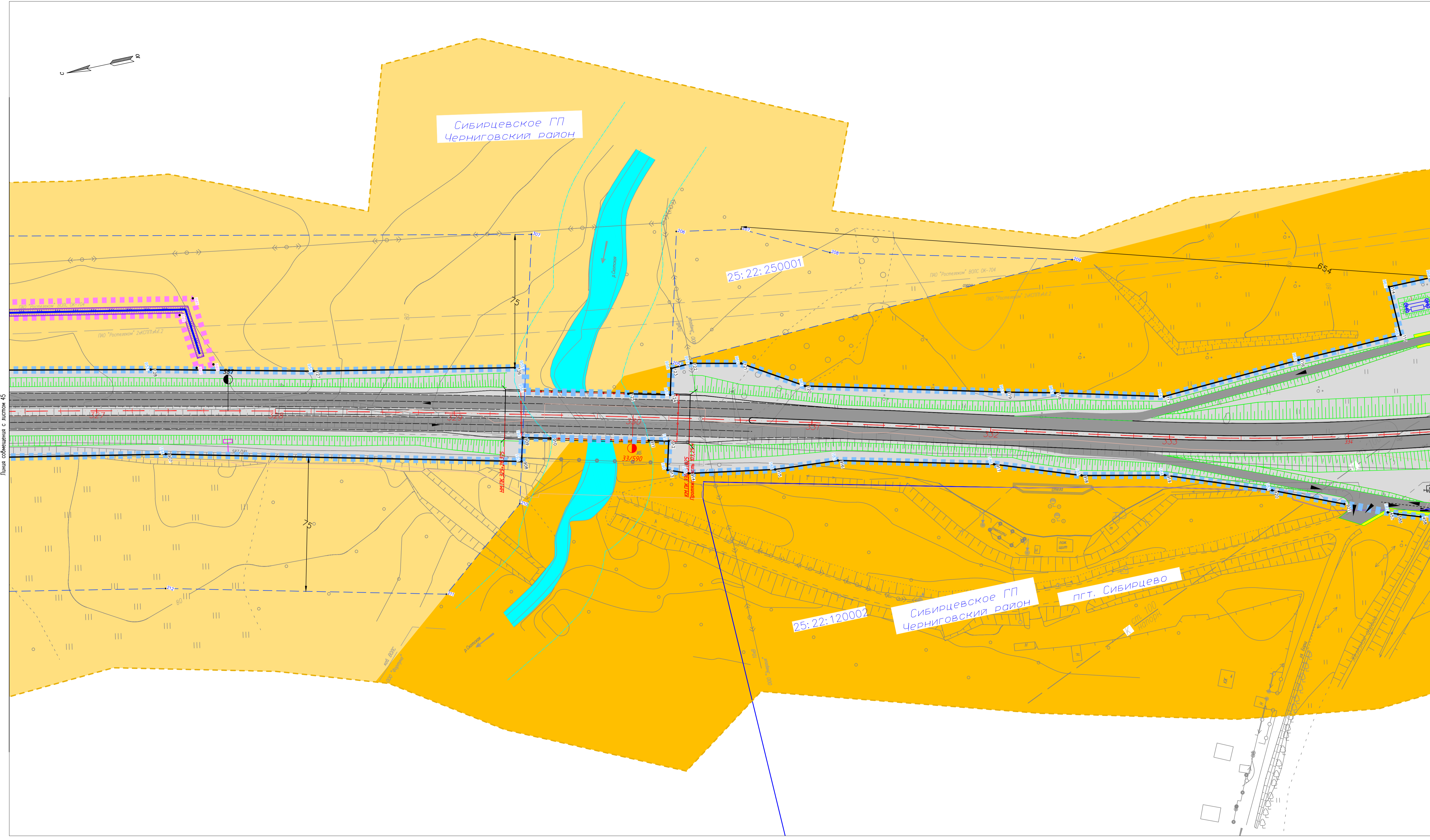
**Примечания:**

- Система координат МСК 25, зона 2;
- Границы существующей придорожной полосы в ЕФРН отсутствуют;
- Чертеж планировки территории совмещен с чертежами границ зон планируемого размещения линейных объектов и границ зон планируемого размещения линейных объектов, подлежащих переносу (перестройству) из зон планируемого размещения линейных объектов;
- Береговые полосы для рек и ручьев установлены в соответствии с п. 6 ст. 6 Водного кодекса РФ. Для болот и поймы береговых полос не определяется;
- Существующее дорожное покрытие в местах совпадения с проектируемой после снятия асфальтового покрытия используется для строительства проектируемой.

ГК N10-17/ПИР- ППТ-04					
Строительство и реконструкция автомобильной дороги М-60 "Усури" от Хабаровска до Владивостока. Реконструкция автомобильной дороги А-370 "Усури" Хабаровск - Владивосток км 557 - км 591, Приморский край					
Изм.	Кол.уч.	Лист	№ док.	Подпись	Дата
					18.06.17
Разроб.	Доблетов А.Ф.				18.06.17
Проверил	Самушкин М.Р.				18.06.17
ГИП	Кружкова Н.М.				18.06.17
Чертеж планировки территории		Стадия	Лист	Листов	
		ПД	44	49	
Масштаб 1:1000			ООО "ГИП"		



Сибирцевское ГП  
Черниговский район



Линия съединения с листом 45

Линия съединения с листом 47

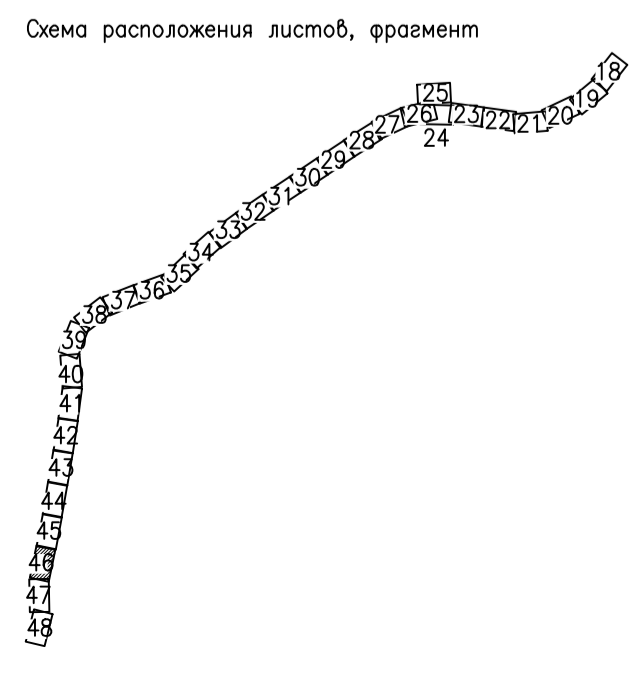


Схема расположения листов, фрагмент

Условные обозначения границ	
	граница зоны планируемого размещения объекта капитального строительства федерального значения
	граница планируемой к установлению придорожной полосы
	установившиеся красные линии
	лабораторные точки установившихся красных линий
	границы территории, в отношении которой осуществляется подготовка проекта планировки
	границы кадастровых кварталов, обозначение кадастрового квартала
	границы береговых полос
	оси проектируемой трассы
	лесной квартал/лесотоксикационная фаза Спасского лесничества
	границы лесотоксикационных выделов Спасского лесничества
	границы зон планируемого размещения линейных объектов, не относящихся к объекту федерального значения, а также подлежащих переносу (перестройству) из зоны планируемого размещения линейного объекта федерального значения
	лабораторные точки границ зон планируемого размещения линейных объектов, не относящихся к объекту федерального значения, а также подлежащих переносу (перестройству) из зоны планируемого размещения линейного объекта федерального значения
	границы охраняемых зон проектируемой воздушной линии
	границы охраняемых зон проектируемой линии связи
	лабораторные точки границ зон планируемого размещения объекта капитального строительства федерального значения
	границы сельских и городских поселений Черниговского района Приморского края
	границы населенных пунктов
	лабораторные точки границ установившейся придорожной полосы

Условные обозначения:	
	проезжая часть автомобильной дороги
	автобусные остановки
	сазки
	проектируемая надземная пешеходная дорожка
	проектируемая линия ВЛ
	проектируемая линия связи
	существующая линия ВЛ
	лабораторные кабели связи существующей
	проектируемый шумозащитный экран
	проектируемые мостовые переходы
	проектируемые откосы
	демонтируемые откосы существующей автомобильной дороги
	проектируемая водопроводная труба
	спроектированная дренажная труба
	реки, ручьи

Условные обозначения территориальных зон:	
	зона транспортной инфраструктуры
	зона земель лесного фонда
	зона земель сельскохозяйственного назначения
	производственная зона
	зона земель населенных пунктов

Примечания:

1. Система координат МСК 25, зона 2;
2. Границы существующей придорожной полосы в ЕФРН отсутствуют;
3. Чертеж планировки территории совмещен с чертежами границ зон планируемого размещения линейных объектов и границ зон планируемого размещения линейных объектов, подлежащих переносу (перестройству) из зон планируемого размещения линейных объектов;
4. Береговые полосы для рек и ручьев установлены в соответствии с п. 6 ст. 6 Водного кодекса РФ. Для болот и поймы береговых полос не определяется;
5. Существующее дорожное полотно в местах совпадения с проектируемой после снятия асфальтового покрытия используется для строительства проектируемой.

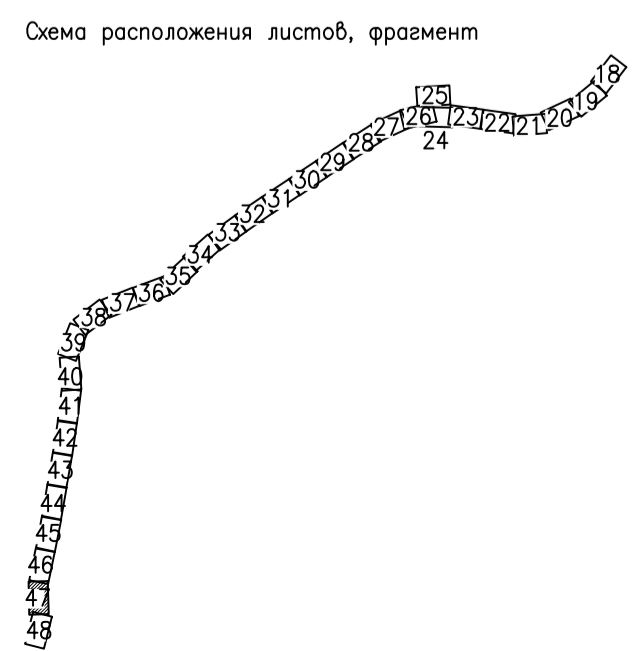
ГК N10-17/ПИР- ППТ-04				
Строительство и реконструкция автомобильной дороги М-60 "Усури" от Хабаровского Владивостока. Реконструкция автомобильной дороги А-370 "Усури" Хабаровск - Владивосток км 557 - км 591, Приморский край				
Изм.	Кол.уч.	Лист	№ док.	Дата
Разроб.	Добавляев А.Ф.			18.06.17
Проверил	Самуилин М.Р.			18.06.17
ГИП	Крулякова Н.М.			18.06.17
Чертеж планировки территории		Стадия	Лист	Листов
		ПД	46	49
Масштаб 1:1000			ООО "ГИП"	





Линия соприкосновения с листом 46

Линия соприкосновения с листом 48



**Условные обозначения границ:**

—	граница зон планируемого размещения объектов капитального строительства федерального значения
—	граница планируемой к установлению придорожной полосы
—	устанавливаемые красные линии
•	лабораторные точки установливаемых красных линий
—	границы территории, в отношении которой осуществляется подготовка проекта планировки территории
—	границы кадастровых кварталов, обозначение кадастрового квартала
25:22:000001	граница береговой полосы
—	оси проектируемой трассы
75/14	лесной квартал/лесотоксикационная фава Спасского лесничества
—	границы лесотоксикационных выделов Спасского лесничества
—	границы зон планируемого размещения линейных объектов, не относящихся к объекту федерального значения, а также подлежащих переносу (перестройству) из зон планируемого размещения линейных объектов федерального значения
•	лабораторные точки границ зон планируемого размещения линейных объектов, не относящихся к объекту федерального значения, а также подлежащих переносу (перестройству) из зон планируемого размещения линейных объектов федерального значения
—	границы охраняемых зон проектируемой воздушной линии
—	границы охраняемых зон проектируемой линии связи
•	лабораторные точки границ зон планируемого размещения объектов капитального строительства федерального значения
—	границы сельских и городских поселений Черниговского района Приморского края
—	границы населенных пунктов
•	лабораторные точки границ устанавливаемой придорожной полосы

**Условные обозначения:**

—	проезжая часть автомобильной дороги
—	объездные остановки
—	сазны
—	проектируемая наземная пешеходная дорожка
—	проектируемая линия ВП
—	проектируемая линия связи
—	существующая линия ВП
—	лабораторные кабели связи существующей
—	проектируемый шумозащитный экран
—	проектируемые мостовые переходы
—	проектируемые откосы
—	демонтируемые откосы существующей автомобильной дороги
—	проектируемая водопроводная труба
—	спроектированная дренажная канава
—	реки, ручьи

**Условные обозначения территориальных зон:**

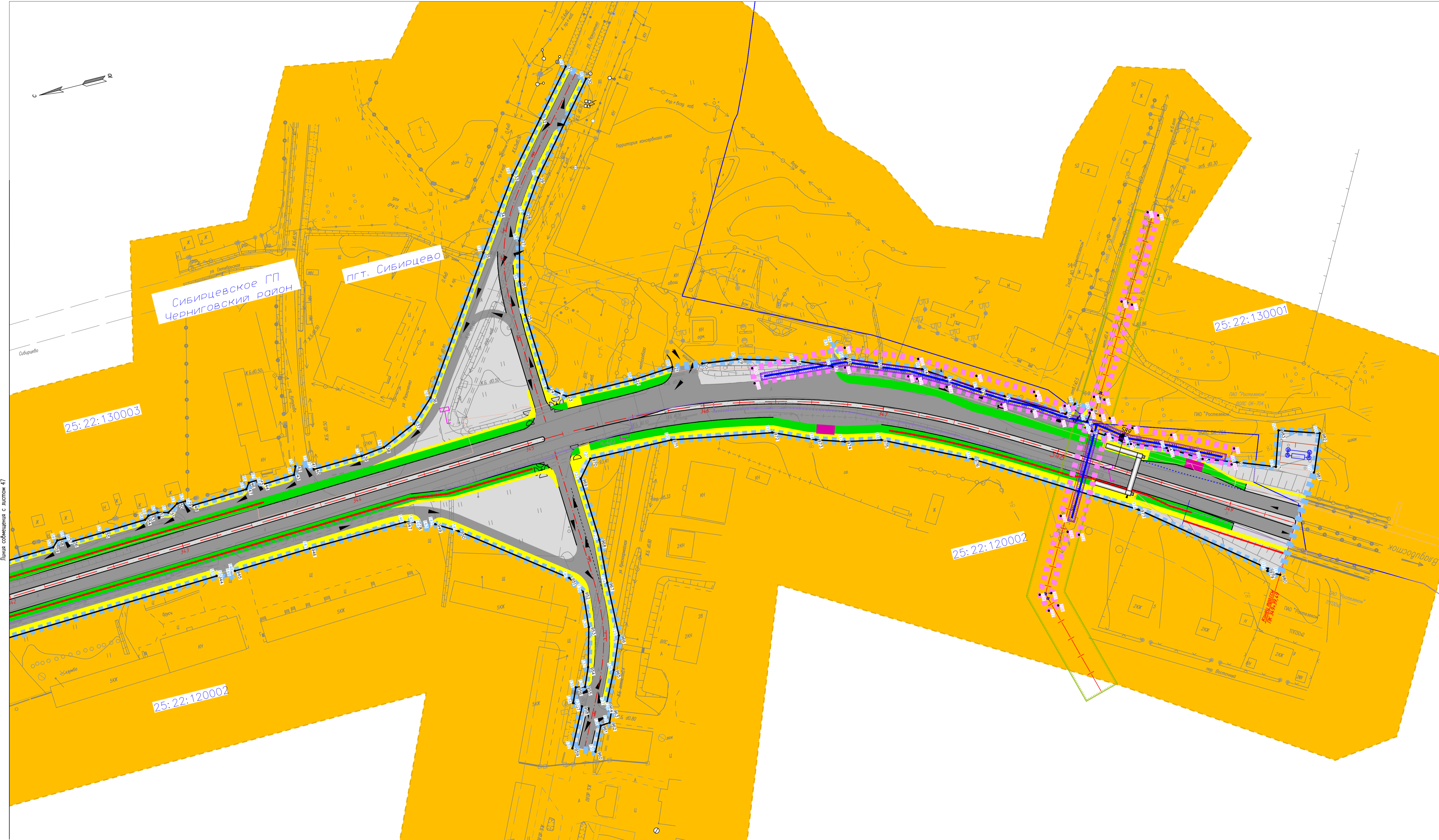
—	зона транспортной инфраструктуры
—	зона земель лесного фонда
—	зона земель сельскохозяйственного назначения
—	производственная зона
—	зона земель населенных пунктов

**Примечания:**

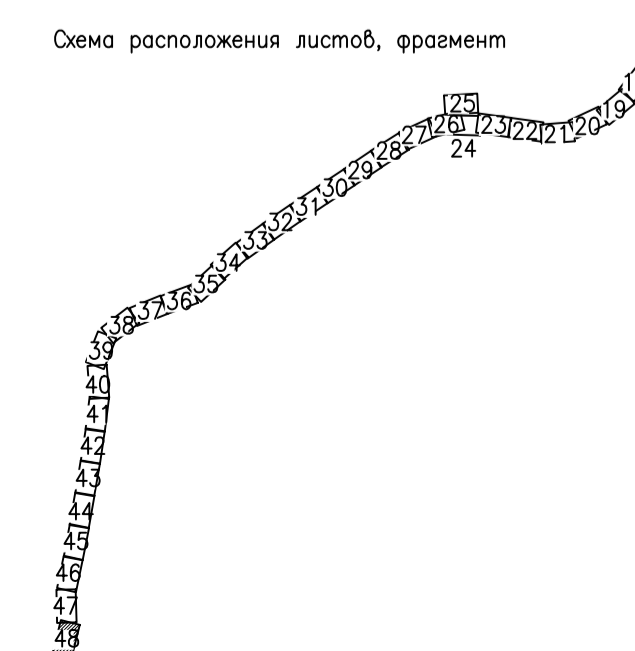
1. Система координат МСК 25, зона 2;
2. Границы существующей придорожной полосы в ЕФРН отсутствуют;
3. Чертеж планировки территории выполнен с черными границами зон планируемого размещения линейных объектов и границ зон планируемого размещения объектов, подлежащих переносу (перестройству) из зон планируемого размещения линейных объектов;
4. Береговые полосы для рек и ручьев установлены в соответствии с п. 6 ст. 6 Водного кодекса РФ. Для болот и поймы береговая полоса не определяется;
5. Существующее дорожное полотно в местах соприкосновения с проектируемой после снятия асфальтового покрытия используется для строительства проектируемой.

ГК N10-17/ПИР- ППТ-04					
Строительство и реконструкция автомобильной дороги М-60 "Усури" от Хабаровского Владивостока. Реконструкция автомобильной дороги А-370 "Усури" Хабаровск - Владивосток км 557 - км 591, Приморский край					
Изм.	Кол.уч.	Лист	№ док.	Подпись	Дата
Разроб.	Добеляев А.Ф.				18.06.17
Проверил	Сосулин М.Р.				18.06.17
Гип	Крулякова Н.М.				18.06.17
Чертеж планировки территории			Стадия	Лист	Листов
			ПД	47	49
Масштаб 1:1000			ООО "ГИП"		

Имя, N подл.  
Подпись и дата  
Взнос, шифр, N



Линия смещения с восток 47



Условные обозначения границ	
[Symbol]	граница зоны планируемого размещения объекта капитального строительства федерального значения
[Symbol]	граница планируемой к установлению придорожной полосы
[Symbol]	устанавливаемые красные линии
[Symbol]	лабораторные точки устанавливаемых красных линий
[Symbol]	границы территории, в отношении которой осуществляется подготовка проекта планировки территории
[Symbol]	границы кадастровых кварталов, обозначение кадастрового квартала
[Symbol]	границы береговой полосы
[Symbol]	границы лесной полосы
[Symbol]	границы лесотоксикационных выделов Спасского лесничества
[Symbol]	границы зон планируемого размещения линейных объектов, не относящихся к объекту федерального значения, а также подлежащих переносу (перестройству) из зоны планируемого размещения линейного объекта федерального значения
[Symbol]	лабораторные точки границ зон планируемого размещения линейных объектов, не относящихся к объекту федерального значения, а также подлежащих переносу (перестройству) из зоны планируемого размещения линейного объекта федерального значения
[Symbol]	границы охраняемых зон проектируемой воздушной линии
[Symbol]	границы охраняемых зон проектируемой линии связи
[Symbol]	лабораторные точки границ зон планируемого размещения объекта капитального строительства федерального значения
[Symbol]	границы сельских и городских поселений Черниговского района Приморского края
[Symbol]	границы населенных пунктов
[Symbol]	лабораторные точки границ устанавливаемой придорожной полосы

Условные обозначения:	
[Symbol]	проезжая часть автомобильной дороги
[Symbol]	объездные остановки
[Symbol]	сазки
[Symbol]	проектируемая надземная пешеходная дорожка
[Symbol]	проектируемая линия ВП
[Symbol]	проектируемая линия связи
[Symbol]	существующая линия ВП
[Symbol]	существующая линия связи
[Symbol]	лабораторные кабели связи существующей
[Symbol]	проектируемый шумозащитный экран
[Symbol]	проектируемые мостовые переходы
[Symbol]	проектируемые откосы
[Symbol]	демонтируемые откосы существующей автомобильной дороги
[Symbol]	проектируемая водопроводная труба
[Symbol]	спроектированная дренажная труба
[Symbol]	реки, ручьи

**Примечания:**

1. Система координат МСК 25, зона 2;
2. Граница существующей придорожной полосы в ЕФРН отсутствуют;
3. Чертеж планировки территории смещен с чертежами границ зон планируемого размещения линейных объектов и границ зон планируемого размещения линейных объектов, подлежащих переносу (перестройству) из зон планируемого размещения линейных объектов;
4. Береговая полоса для рек и ручьев установлены в соответствии с п. 6 ст. 6 Водного кодекса РФ. Для болот и поймы береговая полоса не определяется;
5. Существующее дорожное полотно в местах совпадения с проектируемой после снятия асфальтового покрытия используется для строительства проектируемой.

ГК N10-17/ПИР- ППТ-04				
Строительство и реконструкция автомобильной дороги М-60 "Уссури" от Хабаровска до Владивостока. Реконструкция автомобильной дороги А-370 "Уссури" Хабаровск - Владивосток км 557 - км 591, Приморский край				
Изм.	Кол.уч.	Лист	№ док.	Дата
Разроб.	Доблетов А.Ф.			18.06.17
Проверил	Самушкин М.Р.			18.06.17
ГИП	Кружкова Н.М.			18.06.17

Стация	Лист	Листов
ПД	48	49

Масштаб 1:1000

ООО "ГИП"

Имя, N поз. Подпись и дата



## Каталог координат поворотных точек красных линии

№ точки	МСК-25, зона 2	
	Х	У
1	480286,50	2198569,29
2	480306,75	2198577,00
3	480324,87	2198583,42
4	480342,80	2198594,12
5	480361,51	2198601,17
6	480380,94	2198613,43
7	480382,07	2198619,29
8	480378,01	2198624,88
9	480386,15	2198630,37
10	480392,79	2198626,20
11	480423,24	2198643,97
12	480435,75	2198651,15
13	480452,32	2198661,99
14	480463,92	2198669,64
15	480487,93	2198679,19
16	480503,83	2198685,60
17	480511,83	2198683,19
18	480531,08	2198691,26
19	480562,03	2198699,92
20	480581,60	2198702,33
21	480598,21	2198704,47
22	480620,63	2198702,87
23	480659,31	2198703,14
24	480667,94	2198709,91
25	480670,19	2198752,50
26	480668,89	2198771,20
27	480663,59	2198793,20
28	480657,13	2198806,98
29	480644,95	2198824,70
30	480605,79	2198871,54
31	480615,14	2198880,84
32	480635,79	2198856,32
33	480658,43	2198829,47
34	480670,87	2198811,62
35	480684,54	2198791,58
36	480732,58	2198720,66
37	480745,03	2198708,86
38	480764,36	2198700,23
39	480777,48	2198698,61
40	480805,16	2198697,77
41	480806,60	2198701,78
42	480814,70	2198701,90
43	480816,62	2198697,52
44	480834,65	2198696,54
45	480836,91	2198699,63

№ точки	МСК-25, зона 2	
	Х	У
46	480842,00	2198699,40
47	480844,23	2198696,16
48	480875,59	2198694,65
49	480878,36	2198698,03
50	480883,39	2198697,81
51	480889,35	2198694,19
52	480895,21	2198695,61
53	480900,52	2198695,16
54	480902,86	2198693,41
55	480927,11	2198692,24
56	480945,16	2198691,54
57	480947,88	2198694,20
58	480952,98	2198694,07
59	480956,08	2198691,02
60	480985,05	2198689,80
61	480987,53	2198693,30
62	480992,62	2198693,07
63	480994,69	2198689,40
64	481031,67	2198688,22
65	481034,58	2198691,22
66	481039,67	2198691,00
67	481042,16	2198687,68
68	481072,01	2198686,67
69	481074,07	2198689,73
70	481079,17	2198689,68
71	481081,43	2198686,31
72	481114,14	2198685,11
73	481116,48	2198688,55
74	481121,57	2198688,29
75	481123,70	2198685,03
76	481151,63	2198683,35
77	481196,96	2198681,35
78	481199,05	2198684,31
79	481204,14	2198684,08
80	481205,79	2198681,21
81	481233,78	2198679,81
82	481235,48	2198680,86
83	481241,09	2198680,72
84	481242,54	2198679,47
85	481271,15	2198678,03
86	481281,32	2198677,76
87	481311,91	2198676,27
88	481313,68	2198679,53
89	481318,77	2198679,31
90	481320,50	2198676,04

№ точки	МСК-25, зона 2	
	Х	У
91	481364,94	2198674,14
92	481367,18	2198677,14
93	481372,27	2198676,92
94	481373,73	2198673,77
95	481411,00	2198672,18
96	481463,77	2198670,16
97	481465,94	2198672,80
98	481465,94	2198673,57
99	481471,03	2198673,42
100	481473,96	2198669,88
101	481528,54	2198668,38
102	481530,77	2198670,48
103	481536,23	2198670,22
104	481538,71	2198668,11
105	481548,89	2198667,84
106	481581,71	2198670,55
107	481591,53	2198673,49
108	481658,46	2198702,61
109	481673,20	2198708,53
110	481701,81	2198718,57
111	481713,94	2198718,16
112	481720,09	2198717,96
113	481719,88	2198744,96
114	481744,83	2198744,76
115	481743,96	2198717,16
116	481802,77	2198715,25
117	481880,64	2198710,97
118	481939,65	2198725,60
119	481966,62	2198731,72
120	482075,58	2198758,36
121	482107,91	2198778,11
122	482135,38	2198784,01
123	482146,70	2198783,46
124	482150,29	2198769,18
125	482173,14	2198774,63
126	482232,14	2198802,09
127	482342,42	2198823,52
128	482431,41	2198843,33
129	482630,00	2198884,69
130	482667,54	2198900,14
131	482708,90	2198899,82
132	482732,46	2198919,05
133	483003,14	2198957,75
134	483151,67	2198986,65
135	483179,17	2198979,42

№ точки	МСК-25, зона 2	
	Х	У
136	483245,76	2198990,66
137	483269,70	2199001,71
138	483322,01	2199012,83
139	483363,27	2199011,46
140	483379,62	2199005,34
141	483428,64	2199012,95
142	483435,72	2199016,44
143	483447,31	2199025,10
144	483502,38	2199036,59
145	483500,17	2199060,24
146	483486,56	2199080,56
147	483467,32	2199100,79
148	483428,58	2199131,48
149	483440,20	2199144,79
150	483466,30	2199124,39
151	483491,68	2199100,78
152	483507,74	2199081,78
153	483518,91	2199065,15
154	483542,20	2199037,83
155	483565,84	2199040,25
156	483642,94	2199057,88
157	483750,38	2199076,62
158	483780,87	2199086,90
159	483821,52	2199087,81
160	484058,56	2199126,84
161	484200,04	2199144,82
162	484490,03	2199206,99
163	484512,44	2199211,80
164	484522,65	2199213,99
165	484748,04	2199246,38
166	484769,48	2199260,46
167	484862,02	2199274,18
168	484993,51	2199294,86
169	485119,89	2199322,95
170	485142,41	2199320,83
171	485197,70	2199331,22
172	485224,13	2199347,17
173	485249,50	2199341,30
174	485310,47	2199350,91
175	485339,59	2199366,94
176	485422,54	2199386,69
177	485507,03	2199420,26
178	485660,40	2199461,33
179	485743,29	2199477,90
180	485776,17	2199467,41

№ точки	МСК-25, зона 2	
	Х	У
181	485926,74	2199470,11
182	486006,21	2199481,64
183	486142,45	2199507,48
184	486165,66	2199518,73
185	486189,04	2199510,50
186	486244,04	2199509,13
187	486273,41	2199522,30
188	486355,68	2199502,47
189	486425,22	2199490,08
190	486491,56	2199486,64
191	486523,87	2199478,41
192	486639,64	2199473,15
193	486691,43	2199479,23
194	486759,56	2199453,27
195	486787,78	2199450,82
196	486805,92	2199435,75
197	486938,03	2199431,17
198	487004,33	2199439,15
199	487035,03	2199442,14
200	487129,24	2199449,38
201	487253,88	2199472,19
202	487278,45	2199488,01
203	487298,85	2199483,37
204	487341,56	2199490,00
205	487387,75	2199513,15
206	487467,30	2199539,02
207	487566,27	2199569,60
208	487599,95	2199588,57
209	487596,96	2199615,05
210	487529,61	2199692,17
211	487542,31	2199702,01
212	487542,35	2199702,03
213	487591,71	2199646,44
214	487632,16	2199605,15
215	487659,60	2199614,04
216	487711,13	2199643,89
217	487755,23	2199681,35
218	487778,51	2199687,81
219	487874,38	2199760,13
220	487913,26	2199807,52
221	488015,53	2199899,69
222	488135,12	2200053,54
223	488172,73	2200102,12
224	488227,73	2200191,71
225	488258,90	2200253,63

Инд. № подл.
Подп. и дата
Взам. инв. №

Изм.	Кол.уч.	Лист	№ док.	Подп.	Дата
------	---------	------	--------	-------	------

ГК №10-17/ПИР – ППТ-ОЧ

Лист

50

№ точки	МСК-25, зона 2	
	Х	У
226	488286,61	2200314,07
227	488314,17	2200395,69
228	488348,35	2200476,02
229	488395,64	2200621,52
230	488403,23	2200649,43
231	488440,67	2200733,59
232	488472,00	2200851,23
233	488483,92	2200924,59
234	488514,18	2201034,18
235	488571,98	2201171,93
236	488631,11	2201279,94
237	488671,46	2201362,45
238	488676,03	2201410,61
239	488703,00	2201462,70
240	488800,73	2201710,60
241	488850,68	2201809,37
242	488957,01	2201941,77
243	489169,35	2202162,38
244	489244,52	2202244,54
245	489258,30	2202336,02
246	489191,04	2202367,45
247	489119,91	2202391,24
248	489127,41	2202410,26
249	489198,39	2202385,16
250	489281,05	2202366,43
251	489385,88	2202390,88
252	489427,85	2202406,44
253	489435,99	2202398,74
254	489444,52	2202407,18
255	489454,96	2202417,52
256	489464,22	2202426,70
257	489449,38	2202441,83
258	489568,41	2202540,38
259	489735,55	2202758,95
260	489754,39	2202791,17
261	489770,34	2202807,75
262	489808,22	2202852,94
263	489928,19	2202975,99
264	489991,30	2203048,87
265	490028,26	2203071,53
266	490058,28	2203122,16
267	490068,98	2203114,85
268	490093,61	2203152,37
269	490079,97	2203161,79
270	490097,18	2203190,20
271	490105,29	2203215,17
272	490138,20	2203259,18

№ точки	МСК-25, зона 2	
	Х	У
273	490160,10	2203300,54
274	490178,96	2203313,80
275	490231,06	2203404,09
276	490229,85	2203532,50
277	490216,62	2203543,03
278	490231,22	2203561,56
279	490245,91	2203554,42
280	490261,39	2203560,05
281	490384,56	2203729,47
282	490431,80	2203800,78
283	490479,63	2203870,76
284	490520,35	2203933,49
285	490536,89	2203903,56
286	490543,79	2203885,35
287	490568,41	2203912,67
288	490591,04	2203946,70
289	490608,20	2203935,99
290	490611,09	2203940,39
291	490604,02	2203957,08
292	490695,66	2204088,75
293	490699,10	2204122,01
294	490775,49	2204225,96
295	490886,74	2204401,89
296	490949,54	2204493,42
297	491133,12	2204769,34
298	491145,88	2204806,10
299	491167,96	2204822,90
300	491318,39	2205040,73
301	491358,36	2205119,18
302	491410,79	2205218,16
303	491457,52	2205288,67
304	491499,37	2205349,79
305	491599,54	2205465,17
306	491623,36	2205499,05
307	491660,65	2205528,65
308	491884,06	2205860,62
309	492032,35	2206068,85
310	492049,87	2206103,83
311	492073,92	2206132,25
312	492127,01	2206212,71
313	492157,67	2206325,08
314	492132,87	2206391,24
315	492158,57	2206400,70
316	492176,93	2206353,21
317	492224,77	2206376,43
318	492251,27	2206358,03
319	492266,88	2206380,56

№ точки	МСК-25, зона 2	
	Х	У
320	492257,17	2206387,29
321	492260,17	2206413,68
322	492294,92	2206457,17
323	492374,37	2206564,67
324	492465,66	2206694,57
325	492480,98	2206729,68
326	492509,24	2206760,68
327	492673,89	2206995,55
328	492754,36	2207141,06
329	492757,18	2207162,79
330	492772,54	2207180,78
331	492836,51	2207306,85
332	492888,17	2207432,06
333	492938,01	2207602,34
334	492977,95	2207777,36
335	492992,20	2207867,56
336	492983,52	2207884,15
337	492943,42	2207887,79
338	492904,76	2207904,11
339	492869,07	2207923,05
340	492847,08	2207945,50
341	492813,90	2207935,37
342	492779,25	2207878,66
343	492759,34	2207821,34
344	492762,89	2207758,75
345	492783,17	2207518,78
346	492760,58	2207459,38
347	492622,74	2207233,23
348	492627,16	2207220,23
349	492588,94	2207238,53
350	492601,30	2207242,82
351	492727,95	2207453,07
352	492751,29	2207505,78
353	492755,79	2207558,93
354	492736,51	2207755,35
355	492733,06	2207825,28
356	492739,25	2207870,64
357	492782,31	2207957,81
358	492787,97	2208019,25
359	492696,80	2208157,12
360	492719,94	2208172,63
361	492858,77	2207982,54
362	492871,69	2207984,77
363	492889,21	2208023,74
364	492985,66	2208097,49
365	493007,64	2208137,15
366	493010,94	2208163,53

№ точки	МСК-25, зона 2	
	Х	У
367	493007,00	2208222,35
368	492999,01	2208328,28
369	492977,98	2208534,11
370	492967,12	2208577,11
371	492960,26	2208657,80
372	492870,27	2209272,97
373	492823,76	2209586,78
374	492810,04	2209636,30
375	492771,90	2209962,80
376	492742,15	2210132,88
377	492725,74	2210330,58
378	492726,29	2210476,95
379	492731,05	2210627,22
380	492749,10	2210768,10
381	492783,84	2210945,34
382	492825,44	2211090,73
383	492873,05	2211228,13
384	492921,97	2211351,86
385	492957,37	2211415,08
386	492980,19	2211467,12
387	493065,09	2211622,83
388	493089,27	2211634,63
389	493111,80	2211668,05
390	493175,00	2211761,79
391	493183,54	2211792,31
392	493217,50	2211820,74
393	493318,31	2211941,14
394	493328,61	2211954,66
395	493468,67	2212081,04
396	493541,94	2212141,62
397	493551,14	2212163,56
398	493631,44	2212226,42
399	493661,05	2212244,65
400	493803,69	2212356,28
401	493798,77	2212399,07
402	493917,01	2212482,49
403	493960,31	2212468,27
404	494150,58	2212612,07
405	494190,78	2212642,19
406	494208,35	2212656,11
407	494242,95	2212666,94
408	494287,67	2212704,42
409	494369,52	2212755,26
410	494375,25	2212767,99
411	494411,30	2212792,02
412	494588,85	2212921,55
413	494613,44	2212949,34

№ точки	МСК-25, зона 2	
	Х	У
414	494642,82	2212961,45
415	494739,67	2213039,80
416	494753,73	2213076,14
417	494879,01	2213176,95
418	494990,14	2213271,10
419	495086,09	2213358,88
420	495155,14	2213401,84
421	495328,63	2213488,02
422	495362,26	2213507,89
423	495388,23	2213523,23
424	495422,52	2213543,50
425	495458,81	2213569,79
426	495525,13	2213629,28
427	495631,74	2213692,90
428	495652,81	2213731,56
429	495689,61	2213751,54
430	495947,86	2213927,22
431	496099,36	2214021,03
432	496357,11	2214150,03
433	496457,97	2214187,13
434	496605,62	2214246,06
435	496789,00	2214296,39
436	496984,82	2214348,42
437	497016,08	2214363,06
438	497081,58	2214363,78
439	497296,20	2214391,33
440	497560,15	2214407,81
441	497659,22	2214395,47
442	497678,88	2214407,66
443	497904,59	2214385,95
444	498018,83	2214376,85
445	498192,13	2214339,22
446	498315,72	2214313,24
447	498437,75	2214273,44
448	498508,67	2214256,71
449	498623,48	2214221,98
450	498760,69	2214166,38
451	498970,19	2214078,31
452	498973,34	2214075,94
453	498983,18	2214068,61
454	499001,33	2214055,04
455	499177,80	2213954,37
456	499209,62	2213917,88
457	499242,63	2213906,64
458	499254,03	2213902,75
459	499258,56	2213901,21
460	499521,18	2213706,38

Инд. № подл. Подп. и дата. Взам. инв. №

Изм.	Кол.уч.	Лист	№ док.	Подп.	Дата
------	---------	------	--------	-------	------

ГК №10-17/ПИР – ППТ-ОЧ

Лист

51

№ точки	МСК-25, зона 2	
	Х	У
461	499540,15	2213694,48
462	499864,59	2213442,05
463	499893,51	2213436,91
464	499970,49	2213378,93
465	500132,48	2213264,54
466	500249,99	2213155,10
467	500485,43	2212987,13
468	500658,74	2212853,63
469	500806,21	2212759,29
470	500998,97	2212671,22
471	501286,00	2212579,82
472	501477,43	2212558,43
473	501599,84	2212539,06
474	501828,30	2212540,26
475	502027,90	2212571,92
476	502192,93	2212621,41
477	502283,98	2212645,29
478	502423,75	2212703,59
479	502571,05	2212785,58
480	502722,83	2212891,48
481	502819,74	2212965,69
482	502964,37	2213109,02
483	503023,69	2213181,79
484	503062,50	2213216,13
485	503157,23	2213345,69
486	503564,75	2213998,00
487	503630,61	2214115,20
488	503647,88	2214143,46
489	503664,99	2214171,46
490	503624,70	2214215,45
491	503596,16	2214250,62
492	503574,01	2214300,27
493	503551,18	2214383,40
494	503571,65	2214390,81
495	503571,68	2214390,80
496	503610,39	2214274,09
497	503682,93	2214192,71
498	503730,24	2214251,88
499	503742,19	2214242,84
500	503750,19	2214253,73
501	503783,14	2214298,80
502	503790,92	2214309,43
503	503779,24	2214317,98
504	503796,41	2214341,60
505	503769,24	2214347,51
506	503734,18	2214374,41
507	503730,84	2214414,55

№ точки	МСК-25, зона 2	
	Х	У
508	503730,12	2214421,90
509	503738,20	2214445,40
510	503690,39	2214429,48
511	503684,18	2214452,41
512	503729,59	2214467,48
513	503996,78	2214568,99
514	504088,54	2214647,20
515	504150,73	2214693,05
516	504166,29	2214719,13
517	504258,41	2214770,80
518	504290,60	2214724,11
519	504207,50	2214640,90
520	504173,09	2214631,79
521	504095,90	2214565,32
522	504062,74	2214518,90
523	504048,04	2214473,10
524	504054,94	2214447,53
525	504056,50	2214439,84
526	504067,17	2214402,86
527	504113,92	2214348,87
528	504170,35	2214296,72
529	504203,85	2214268,10
530	504247,47	2214225,02
531	504305,19	2214140,05
532	504284,77	2214124,75
533	504235,68	2214196,50
534	504208,54	2214228,55
535	504159,43	2214273,11
536	504089,43	2214328,50
537	504071,04	2214343,21
538	504026,18	2214327,38
539	504005,33	2214303,53
540	503953,29	2214289,39
541	503903,69	2214302,83
542	503897,58	2214310,17
543	503878,38	2214345,26
544	503840,97	2214299,21
545	503786,70	2214249,41
546	503767,72	2214223,55
547	503780,59	2214213,82
548	503757,89	2214189,56
549	503740,78	2214143,35
550	503656,73	2214018,96
551	503437,58	2213671,32
552	503223,88	2213314,16
553	503206,90	2213309,47
554	503087,21	2213128,12

№ точки	МСК-25, зона 2	
	Х	У
555	502938,43	2212987,08
556	502779,33	2212849,44
557	502647,58	2212756,11
558	502517,88	2212672,41
559	502476,52	2212654,74
560	502343,46	2212592,83
561	502209,96	2212547,11
562	502128,96	2212524,29
563	501962,53	2212489,51
564	501833,47	2212475,90
565	501733,17	2212468,48
566	501610,40	2212468,47
567	501469,55	2212477,03
568	501324,82	2212502,57
569	501180,38	2212537,13
570	501070,72	2212567,91
571	500935,71	2212625,31
572	500769,69	2212713,24
573	500662,52	2212780,64
574	500456,99	2212923,95
575	500284,57	2213060,32
576	500191,97	2213128,62
577	500082,24	2213197,07
578	500007,80	2213254,25
579	499910,41	2213326,10
580	499888,18	2213358,92
581	499703,67	2213494,89
582	499472,35	2213660,87
583	499456,52	2213675,08
584	499292,07	2213799,02
585	499283,98	2213800,72
586	483347,79	2199012,18
587	499262,48	2213805,23
588	499241,82	2213837,02
589	499183,22	2213875,17
590	499154,90	2213882,16
591	498998,12	2213982,88
592	498935,24	2214012,63
593	498907,16	2214019,42
594	498900,75	2214020,97
595	498885,12	2214037,51
596	498726,44	2214110,92
597	498626,24	2214146,45
598	498423,78	2214224,17
599	498308,37	2214250,50
600	498194,59	2214283,04
601	497998,09	2214308,13

№ точки	МСК-25, зона 2	
	Х	У
602	497874,64	2214326,04
603	497719,39	2214332,65
604	497696,62	2214345,82
605	497623,33	2214347,72
606	497592,15	2214338,83
607	497575,50	2214345,95
608	497540,69	2214335,59
609	497414,25	2214335,48
610	497165,05	2214312,37
611	497111,81	2214303,34
612	497092,67	2214288,73
613	497067,41	2214294,75
614	496984,24	2214283,81
615	496880,71	2214262,00
616	496783,88	2214236,95
617	496676,57	2214200,71
618	496593,98	2214172,74
619	496494,78	2214139,92
620	496364,13	2214075,68
621	496208,70	2214004,33
622	496000,54	2213882,33
623	495891,07	2213813,18
624	495718,45	2213680,14
625	495678,08	2213664,39
626	495571,10	2213573,78
627	495459,58	2213499,35
628	495425,92	2213468,01
629	495399,56	2213443,45
630	495375,55	2213421,09
631	495276,55	2213314,03
632	495172,39	2213237,66
633	494964,66	2213122,60
634	494688,03	2212933,15
635	494651,92	2212896,12
636	494618,26	2212882,08
637	494436,13	2212743,78
638	494433,77	2212741,66
639	494365,22	2212704,67
640	494370,36	2212696,16
641	494366,58	2212686,52
642	494322,40	2212657,67
643	494281,53	2212630,42
644	494273,52	2212608,78
645	494224,34	2212570,56
646	494140,34	2212511,95
647	493934,88	2212366,82
648	493722,14	2212207,10

№ точки	МСК-25, зона 2	
	Х	У
649	493677,21	2212166,35
650	493594,54	2212105,17
651	493570,12	2212099,99
652	493481,09	2212019,55
653	493380,73	2211910,70
654	493368,21	2211897,76
655	493255,33	2211770,89
656	493247,90	2211742,80
657	493238,53	2211738,27
658	493218,80	2211728,74
659	493163,74	2211654,75
660	493158,93	2211630,12
661	493131,28	2211600,39
662	493047,18	2211450,41
663	492987,56	2211325,95
664	492915,01	2211154,96
665	492873,22	2211023,55
666	492833,91	2210855,11
667	492810,60	2210723,67
668	492803,23	2210650,31
669	492804,52	2210617,84
670	492796,62	2210572,04
671	492791,98	2210420,71
672	492798,22	2210266,88
673	492812,56	2210114,62
674	492843,84	2209892,66
675	492860,04	2209811,60
676	492853,74	2209770,55
677	492865,35	2209700,46
678	492884,19	2209643,54
679	492888,61	2209585,74
680	492920,40	2209369,43
681	492940,76	2209257,29
682	492959,07	2209185,22
683	492999,80	2209172,31
684	493023,25	2209008,73
685	492984,31	2208970,52
686	493035,64	2208622,56
687	493048,64	2208587,09
688	493044,17	2208547,81
689	493069,35	2208368,56
690	493058,49	2208338,92
691	493070,29	2208179,68
692	493071,40	2208126,19
693	493075,83	2208080,92
694	493093,88	2208050,35
695	493111,61	2208042,38

Взам. инв. №

Подп. и дата

Инв. № подл.

Изм.	Кол.уч.	Лист	№ док.	Подп.	Дата

ГК №10-17/ПИР – ППТ-ОЧ

Лист

52

№ точки	МСК-25, зона 2	
	Х	У
696	493112,36	2208033,90
697	493144,57	2208002,71
698	493186,88	2207991,28
699	493219,85	2207990,68
700	493241,06	2207998,39
701	493282,72	2208018,78
702	493310,45	2208044,15
703	493391,23	2208119,09
704	493409,35	2208100,01
705	493310,39	2207989,48
706	493289,08	2207977,11
707	493185,06	2207863,51
708	493175,77	2207839,16
709	493168,36	2207832,75
710	493078,88	2207760,09
711	493041,29	2207705,27
712	492976,85	2207523,21
713	492939,38	2207411,77
714	492910,75	2207337,11
715	492841,24	2207180,20
716	492834,63	2207124,60
717	492803,20	2207098,78
718	492733,67	2206983,59
719	492734,95	2206959,69
720	492704,13	2206909,56
721	492669,55	2206864,39
722	492566,18	2206720,08
723	492550,38	2206682,30
724	492526,71	2206664,39
725	492374,34	2206450,07
726	492310,51	2206350,30
727	492292,55	2206362,70
728	492276,97	2206340,19
729	492281,25	2206337,21
730	492285,27	2206328,11
731	492284,59	2206317,12
732	492279,80	2206309,22
733	492233,30	2206240,92
734	492172,11	2206138,21
735	492130,34	2206081,71
736	492119,99	2206054,18
737	492095,96	2206041,83
738	491704,21	2205471,65
739	491701,23	2205450,42
740	491682,46	2205433,75
741	491606,54	2205279,88
742	491550,94	2205190,70

№ точки	МСК-25, зона 2	
	Х	У
743	491475,20	2205102,21
744	491408,27	2205031,15
745	491327,58	2204934,36
746	491207,47	2204749,74
747	491195,80	2204614,99
748	491212,41	2204578,56
749	491189,11	2204568,48
750	491176,29	2204589,74
751	491077,34	2204560,10
752	490869,57	2204249,28
753	490742,47	2204041,08
754	490719,03	2204029,12
755	490649,93	2203925,92
756	490632,85	2203926,16
757	490630,38	2203922,40
758	490638,57	2203917,03
759	490641,54	2203906,65
760	490624,27	2203888,26
761	490616,04	2203875,72
762	490567,86	2203790,73
763	490537,39	2203740,14
764	490228,02	2203273,02
765	490225,58	2203255,82
766	490210,40	2203246,08
767	490181,86	2203192,28
768	490159,35	2203180,30
769	490137,83	2203148,20
770	490125,88	2203130,08
771	490115,99	2203137,10
772	490091,87	2203099,79
773	490102,13	2203092,91
774	490063,69	2203034,21
775	490062,32	2203006,54
776	489942,31	2202809,81
777	489870,23	2202718,29
778	489857,92	2202695,03
779	489833,10	2202684,31
780	489730,48	2202606,58
781	489647,78	2202533,64
782	489620,08	2202523,92
783	489531,50	2202426,62
784	489516,10	2202408,58
785	489498,59	2202391,65
786	489486,31	2202404,59
787	489480,66	2202398,99
788	489467,36	2202385,82
789	489458,79	2202377,33

№ точки	МСК-25, зона 2	
	Х	У
790	489472,76	2202363,90
791	489367,88	2202264,79
792	489263,99	2202147,83
793	489199,06	2202088,36
794	489051,30	2201945,59
795	488939,19	2201808,82
796	488909,86	2201761,43
797	488876,00	2201714,67
798	488813,69	2201567,68
799	488775,07	2201453,72
800	488737,50	2201351,88
801	488696,38	2201223,66
802	488671,45	2201099,47
803	488630,92	2200973,20
804	488571,13	2200838,84
805	488531,28	2200775,33
806	488483,99	2200649,48
807	488457,91	2200550,91
808	488401,91	2200445,96
809	488374,36	2200355,31
810	488334,82	2200276,45
811	488308,51	2200203,53
812	488253,19	2200106,51
813	488211,39	2200040,18
814	488143,78	2199941,41
815	488142,13	2199907,97
816	488207,06	2199986,34
817	488261,98	2200068,77
818	488307,54	2200155,44
819	488336,78	2200187,35
820	488413,81	2200244,33
821	488428,10	2200222,56
822	488341,84	2200163,59
823	488319,08	2200133,01
824	488246,58	2199990,03
825	488210,98	2199943,80
826	488167,58	2199899,72
827	488135,66	2199860,01
828	488132,05	2199836,64
829	488164,28	2199820,32
830	488154,44	2199801,79
831	488082,87	2199835,04
832	488001,18	2199783,55
833	487968,17	2199754,48
834	487897,81	2199705,31
835	487832,68	2199650,55
836	487794,22	2199618,97

№ точки	МСК-25, зона 2	
	Х	У
837	487709,33	2199573,32
838	487691,63	2199558,35
839	487697,72	2199531,63
840	487733,49	2199503,88
841	487783,48	2199465,77
842	487772,51	2199451,92
843	487714,66	2199496,99
844	487674,15	2199529,83
845	487653,82	2199544,71
846	487549,60	2199489,11
847	487476,59	2199461,65
848	487406,94	2199421,93
849	487382,48	2199435,47
850	487278,96	2199397,38
851	487052,43	2199381,25
852	487024,67	2199363,02
853	486991,20	2199374,18
854	486892,95	2199366,44
855	486759,14	2199378,80
856	486726,93	2199391,95
857	486681,28	2199386,24
858	486590,32	2199409,46
859	486531,71	2199402,73
860	486464,78	2199416,58
861	486418,07	2199432,42
862	486345,09	2199429,93
863	486283,48	2199450,48
864	486169,23	2199441,90
865	486048,20	2199418,35
866	485933,58	2199400,55
867	485842,38	2199363,79
868	485739,30	2199334,44
869	485637,81	2199317,02
870	485429,34	2199311,21
871	485374,34	2199306,68
872	485312,36	2199298,35
873	485260,21	2199289,35
874	485230,34	2199265,67
875	485195,20	2199274,35
876	485114,50	2199260,06
877	485093,91	2199247,43
878	484943,97	2199228,02
879	484781,75	2199187,61
880	484743,53	2199192,66
881	484549,73	2199146,53
882	484529,17	2199143,30
883	484518,34	2199141,59

№ точки	МСК-25, зона 2	
	Х	У
884	484249,09	2199099,24
885	484068,89	2199059,87
886	483867,71	2199025,25
887	483804,88	2198947,95
888	483843,95	2198911,71
889	483870,78	2198897,00
890	483861,03	2198876,65
891	483861,03	2198876,64
892	483813,58	2198898,32
893	483763,77	2198948,39
894	483670,37	2198987,70
895	483504,14	2198958,19
896	483431,20	2198947,99
897	483380,00	2198941,54
898	483282,20	2198923,92
899	483242,97	2198927,47
900	483166,48	2198914,31
901	483115,95	2198915,30
902	483079,89	2198899,31
903	482788,78	2198849,35
904	482755,51	2198860,24
905	482684,29	2198830,91
906	482636,09	2198834,49
907	482433,02	2198795,26
908	482239,31	2198750,02
909	482235,96	2198762,93
910	482220,83	2198759,32
911	482167,41	2198746,61
912	482156,53	2198744,04
913	482160,56	2198728,41
914	482149,29	2198724,09
915	482101,59	2198716,22
916	482066,22	2198713,83
917	481981,28	2198693,66
918	481934,69	2198677,31
919	481889,19	2198667,83
920	481832,31	2198647,09
921	481794,29	2198631,19
922	481771,12	2198621,48
923	481724,10	2198605,47
924	481696,85	2198603,14
925	481669,21	2198603,78
926	481614,52	2198616,91
927	481573,16	2198619,99
928	481531,89	2198624,00
929	481519,70	2198625,10
930	481483,55	2198627,35

Взам. инв. №

Подп. и дата

Инв. № подл.

Изм.	Кол.уч.	Лист	№ док.	Подп.	Дата

ГК №10-17/ПИР – ППТ-ОЧ

Лист

53

№ точки	МСК-25, зона 2	
	Х	У
931	481481,67	2198621,97
932	481477,31	2198620,85
933	481474,06	2198627,96
934	481445,59	2198629,92
935	481382,72	2198631,83
936	481307,28	2198634,80
937	481297,19	2198635,16
938	481129,31	2198641,87
939	481119,78	2198641,71
940	481089,85	2198642,80
941	481069,92	2198645,02

№ точки	МСК-25, зона 2	
	Х	У
942	481007,93	2198647,56
943	481000,74	2198647,88
944	480871,98	2198653,44
945	480861,42	2198653,69
946	480818,20	2198655,72
947	480763,18	2198657,12
948	480757,65	2198655,74
949	480747,17	2198651,80
950	480735,58	2198645,01
951	480682,17	2198604,75
952	480676,68	2198595,41

№ точки	МСК-25, зона 2	
	Х	У
953	480678,31	2198575,72
954	480684,08	2198554,20
955	480688,40	2198544,01
956	480693,44	2198544,97
957	480697,00	2198536,91
958	480692,71	2198533,82
959	480703,50	2198512,57
960	480691,50	2198507,63
961	480685,19	2198520,95
962	480680,01	2198521,45
963	480677,16	2198528,14

№ точки	МСК-25, зона 2	
	Х	У
964	480679,31	2198531,53
965	480670,63	2198549,22
966	480663,21	2198567,19
967	480662,37	2198597,09
968	480660,83	2198621,39
969	480662,68	2198656,67
970	480654,79	2198666,19
971	480608,68	2198665,41
972	480553,29	2198655,70
973	480530,69	2198645,96
974	480515,29	2198641,06

№ точки	МСК-25, зона 2	
	Х	У
975	480495,40	2198637,03
976	480448,89	2198614,43
977	480366,26	2198564,74
978	480304,45	2198515,51
979	480305,14	2198514,40
980	480298,92	2198510,48
981	480266,58	2198561,08
982	480258,25	2198581,44
983	480280,18	2198588,56

Инд. № подл.	Подп. и дата	Взам. инв. №

Изм.	Кол.уч.	Лист	№ док.	Подп.	Дата

ГК №10-17/ПИР – ППТ-ОЧ

Лист

54