

Заказчик – ФКУ ДСД «Дальний Восток»

ДОКУМЕНТАЦИЯ ПО ПЛАНИРОВКЕ ТЕРРИТОРИИ
(Проект планировки и проект межевания территории)

**«Строительство и реконструкция автомобильной
дороги М-60 «Уссури» от Хабаровска до Владивостока.
Реконструкция автомобильной дороги А-370 «Уссури»
Хабаровск-Владивосток, км 557 - км 591, Приморский
край»**

Основная (утверждаемая) часть проекта планировки территории
Проект планировки территории. Графическая часть

Том 1.1. Книга 1



ООО «ГИП»

Адрес: 129 344 Москва, ул. Искры 17А, стр.3 офис 101

Тел.: (495) 737-92-56 Факс: (495) 737-92-56

сайт: www.gk-cascad.ru

Заказчик – ФКУ ДСД «Дальний Восток»

ДОКУМЕНТАЦИЯ ПО ПЛАНИРОВКЕ ТЕРРИТОРИИ
(Проект планировки и проект межевания территории)

**«Строительство и реконструкция автомобильной
дороги М-60 «Уссури» от Хабаровска до Владивостока.
Реконструкция автомобильной дороги А-370 «Уссури»
Хабаровск-Владивосток, км 557 - км 591, Приморский
край»**

Основная (утверждаемая) часть проекта планировки территории
Проект планировки территории. Графическая часть

Том 1.1. Книга 1

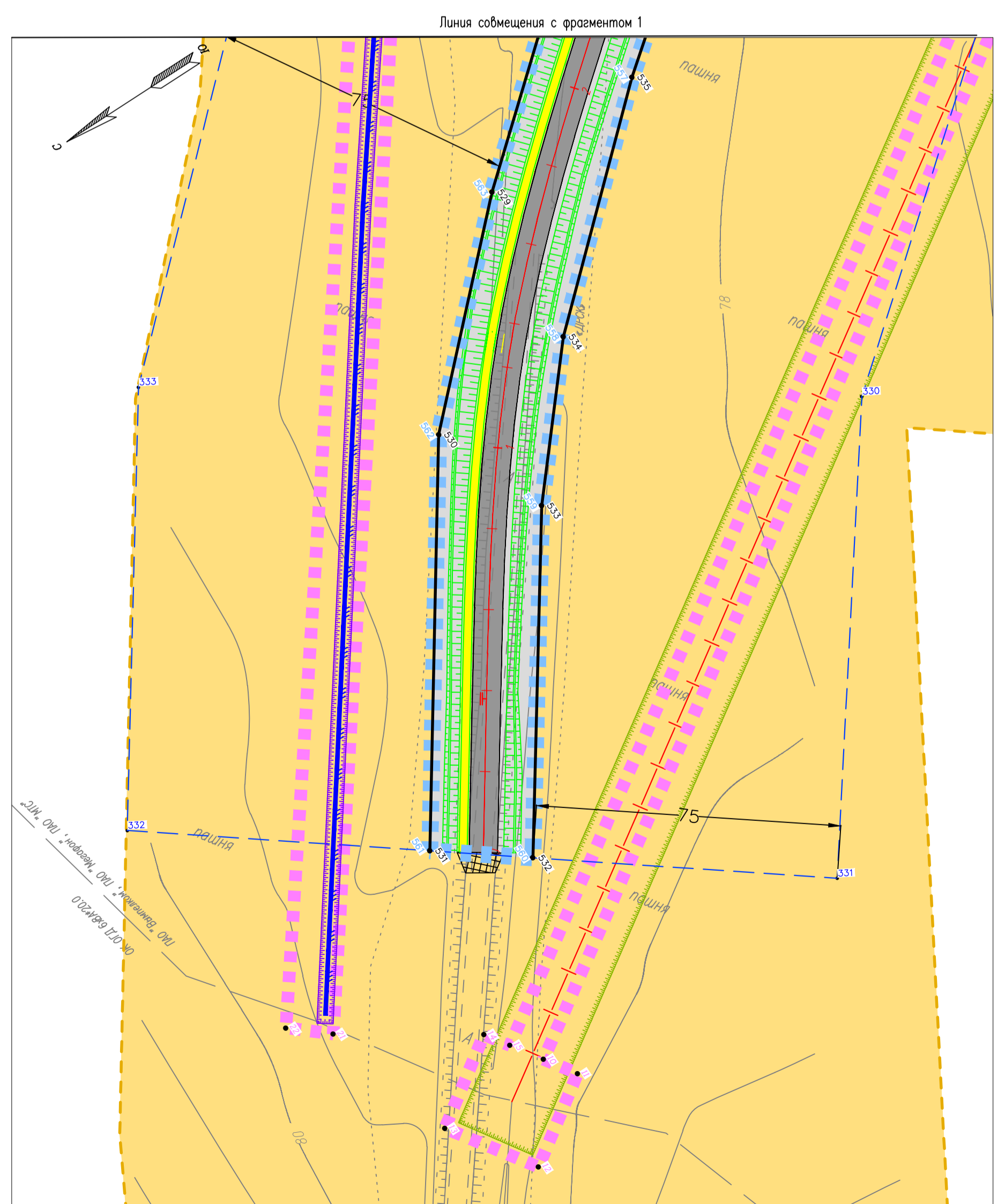
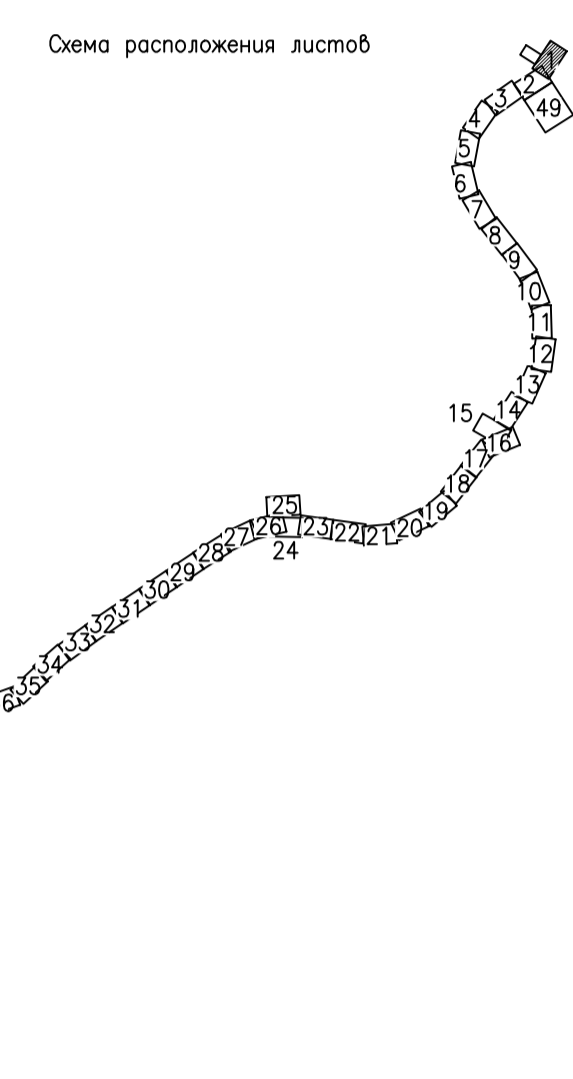
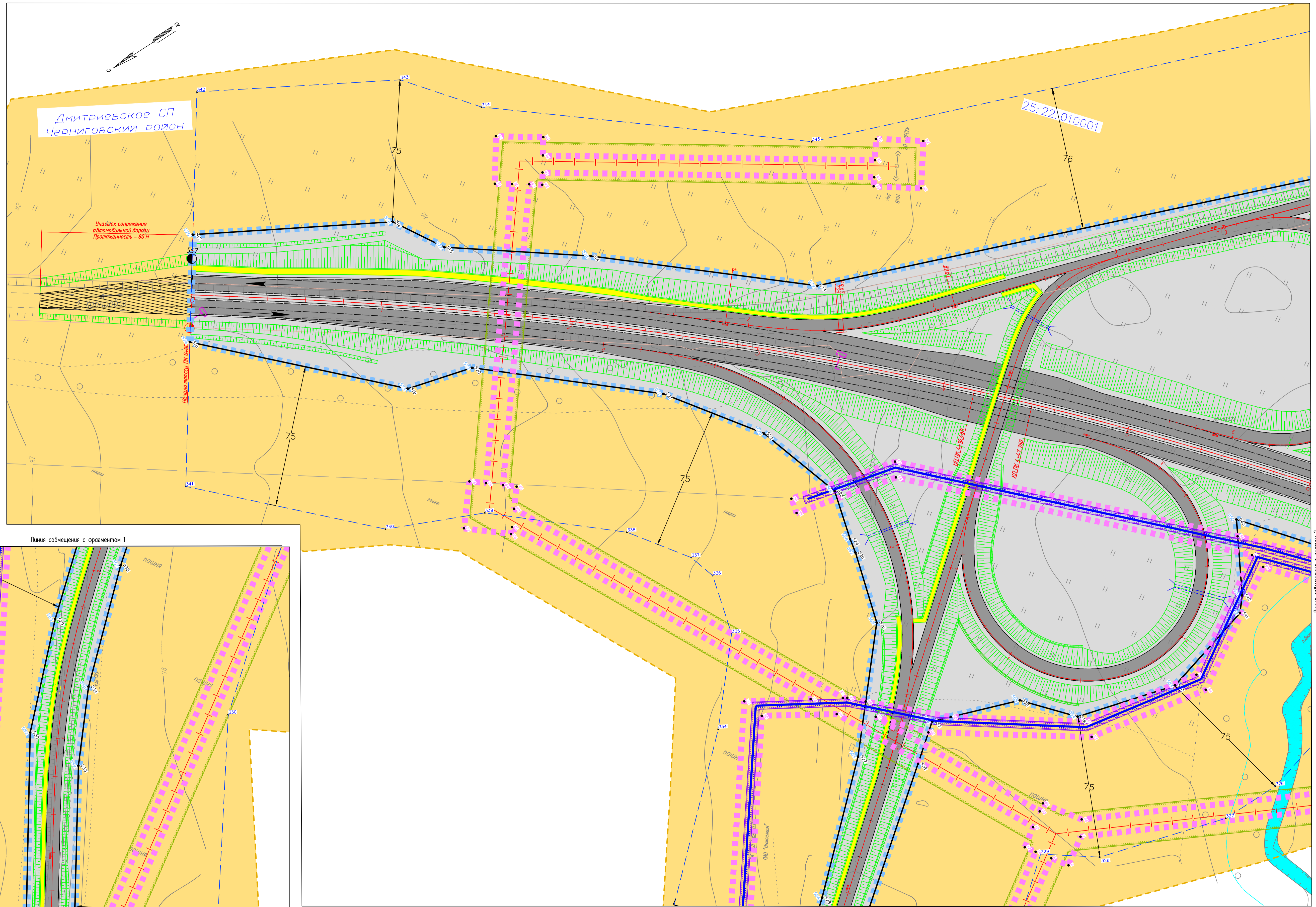
Генеральный директор ООО «ГИП»

Е.С. Карагезян

Содержание тома 1.1

Обозначение	Наименование	Примечание
	Содержание тома 1.1	2
	Проект планировки территории. Графическая часть	
Том 1.1, л.1-54	Чертеж планировки территории	3-56

Инв. № подл.	Подп. и дата	Взам. Инв. №	ГК №10-17/ПИР- ППТ-ОЧ						Стадия	Лист	Листов
			Изм.	Копч.	Лист	№ док.	Подп.	Дата			
								Проект планировки территории. Графическая часть	ПП	1	
			Разработал	Давлетбаев		20.06.18			ООО «ГИП»		
			Проверил	Сахиуллин		20.06.18					
			ГИП	Круглякова		20.06.18					



Линия соещения с фрагментом 2

Условные обозначения границ:

	граница зоны планируемого размещения объекта капитального строительства федерального значения
	граница планируемой к устройству придорожной полосы
	установившиеся красные линии
	лабораторные точки установившихся красных линий
	границы территории, в отношении которой осуществляется подготовка проекта планировки территории
	границы кадастровых кварталов, обозначение кадастрового квартала
	границы береговой полосы
	оси проектируемой трассы
	лесной квартал/лесотоксикационная выделка Спасского лесничества
	границы лесотоксикационных выделок Спасского лесничества
	границы зон планируемого размещения линейных объектов, не относящихся к объекту федерального значения, а также подлежащих переносу (перестройке) из зон планируемого размещения линейных объектов федерального значения
	лабораторные точки границ зон планируемого размещения линейных объектов, не относящихся к объекту федерального значения, а также подлежащих переносу (перестройке) из зон планируемого размещения линейных объектов федерального значения
	границы охраняемых зон проектируемой воздушной линии
	границы охраняемых зон проектируемой линии связи
	лабораторные точки границ зон планируемого размещения объектов капитального строительства федерального значения
	границы сельских и городских поселений Черниговского района Приморского края
	границы населенных пунктов
	лабораторные точки границ установившейся придорожной полосы

Условные обозначения:

	проездная часть автомобильной дороги
	объездные полосы
	границы
	проектируемая надземная пешеходная дорожка
	проектируемая тротуарная дорожка
	проектируемая линия ВП
	проектируемая линия связи
	существующая линия ВП
	лабораторные точки линии существующей трассы
	проектируемый шумозащитный экран
	проектируемые мостовые переходы
	проектируемые откосы
	демонтируемые откосы существующей автомобильной дороги
	проектируемая водопроводная труба
	спускноукрепительная дамба
	реки, ручьи

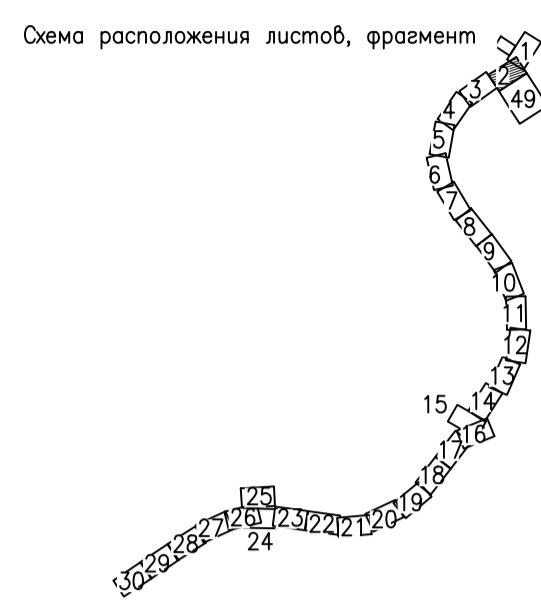
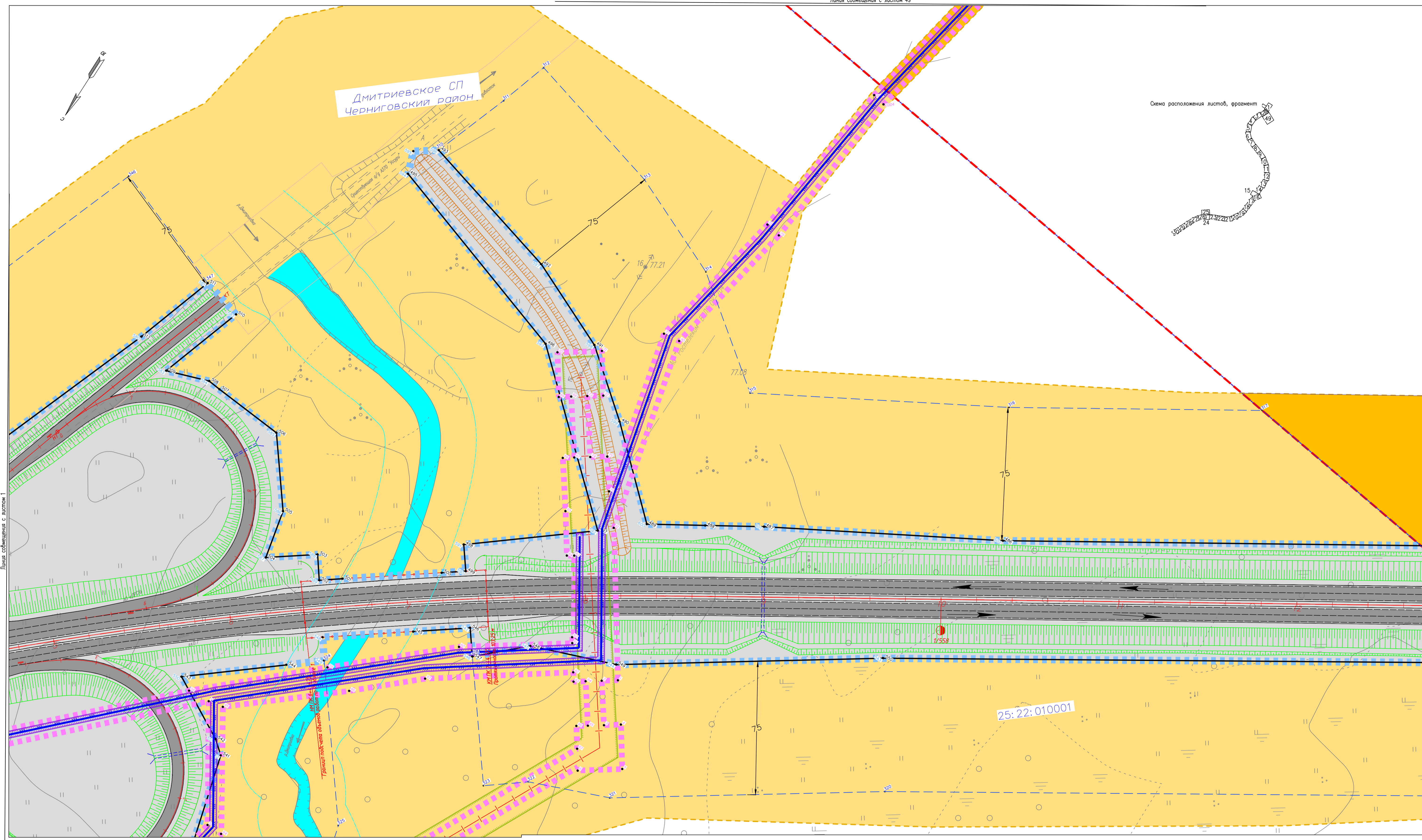
Условные обозначения территориальных зон:

	зона транзитной инфраструктуры
	зона земель лесного фонда
	зона земель сельскохозяйственного назначения
	производственная зона
	зона земель населенных пунктов

Примечания:

- Система координат МСК 25, зона 2;
- Границы существующей придорожной полосы в ЕФРН отсутствуют;
- Чертеж планировки территории выполнен с черными границами зон планируемого размещения линейных объектов и границами зон планируемого размещения линейных объектов, подлежащих переносу (перестройке) из зон планируемого размещения линейных объектов;
- Береговая полоса для рек и ручьев установлена в соответствии с п. 6 ст. 6 Водного кодекса РФ. Для болот и поймы береговая полоса не определяется;
- Существующее дорожное покрытие в местах соприкосновения с проектируемой после снятия асфальтового покрытия используется для строительства проектируемой.

ГК N10-17/ПИР- ППТ-04							
Строительство и реконструкция автомобильной дороги М-60 "Уссури" от Хабаровского Владивостока. Реконструкция автомобильной дороги А-370 "Уссури" Хабаровск - Владивосток км 557 - км 591, Приморский край							
Изм.	Кол.уч.	Лист	№ док.	Подпись	Дата		
Разроб.		Доблетов А.Ф.			18.06.17		
Проверил		Самуилин М.Р.			18.06.17		
ГИП		Крулякова Н.М.			18.06.17		
Чертеж планировки территории					Стадия	Лист	Листов
					ПД	1	49
Масштаб 1:1000					ООО "ГИП"		



Линия сообщения с листом 1

Линия сообщения с листом 3

Условные обозначения границ:

—	граница зоны планируемого размещения объекта капитального строительства федерального значения
—	граница планируемой к установлению придорожной полосы
—	устанавливаемые красные линии
•	лабораторные точки устанавливаемых красных линий
—	границы территории, в отношении которой осуществляется подготовка проекта планировки
—	границы кадастровых кварталов, обозначение кадастрового квартала
25:22:010001	граница береговой полосы
—	оси проектируемой трассы
75/14	лесной квартал/лесотаксационная выдел Спасского лесничества
—	границы лесотаксационных выделов Спасского лесничества
—	границы зон планируемого размещения линейных объектов, не относящихся к объекту федерального значения, а также подлежащих переносу (перестройству) из зон планируемого размещения линейных объектов федерального значения
•	лабораторные точки границ зон планируемого размещения линейных объектов, не относящихся к объекту федерального значения, а также подлежащих переносу (перестройству) из зон планируемого размещения линейных объектов федерального значения
—	границы охранных зон проектируемой воздушной линии
—	границы охранных зон проектируемой линии связи
•	лабораторные точки границ зон планируемого размещения объектов капитального строительства федерального значения
—	границы сельских и городских поселений Черниговского района Приморского края
—	границы населенных пунктов
•	лабораторные точки границ устанавливаемой придорожной полосы

Условные обозначения:

—	проезжая часть автомобильной дороги
—	автомобильные остановки
—	сазки
—	проектируемая наземная пешеходная переход
—	протопура
—	проектируемая линия ВП
—	проектируемая линия связи
—	существующая линия ВП
—	параметры кабеля связи существующий
—	проектируемый шумозащитный экран
—	проектируемые мостовые переходы
—	проектируемые откосы
—	демонтируемые откосы существующей автомобильной дороги
—	проектируемая водопроводная труба
—	спроектированная дренажная труба
—	реки, ручьи

Условные обозначения территориальных зон:

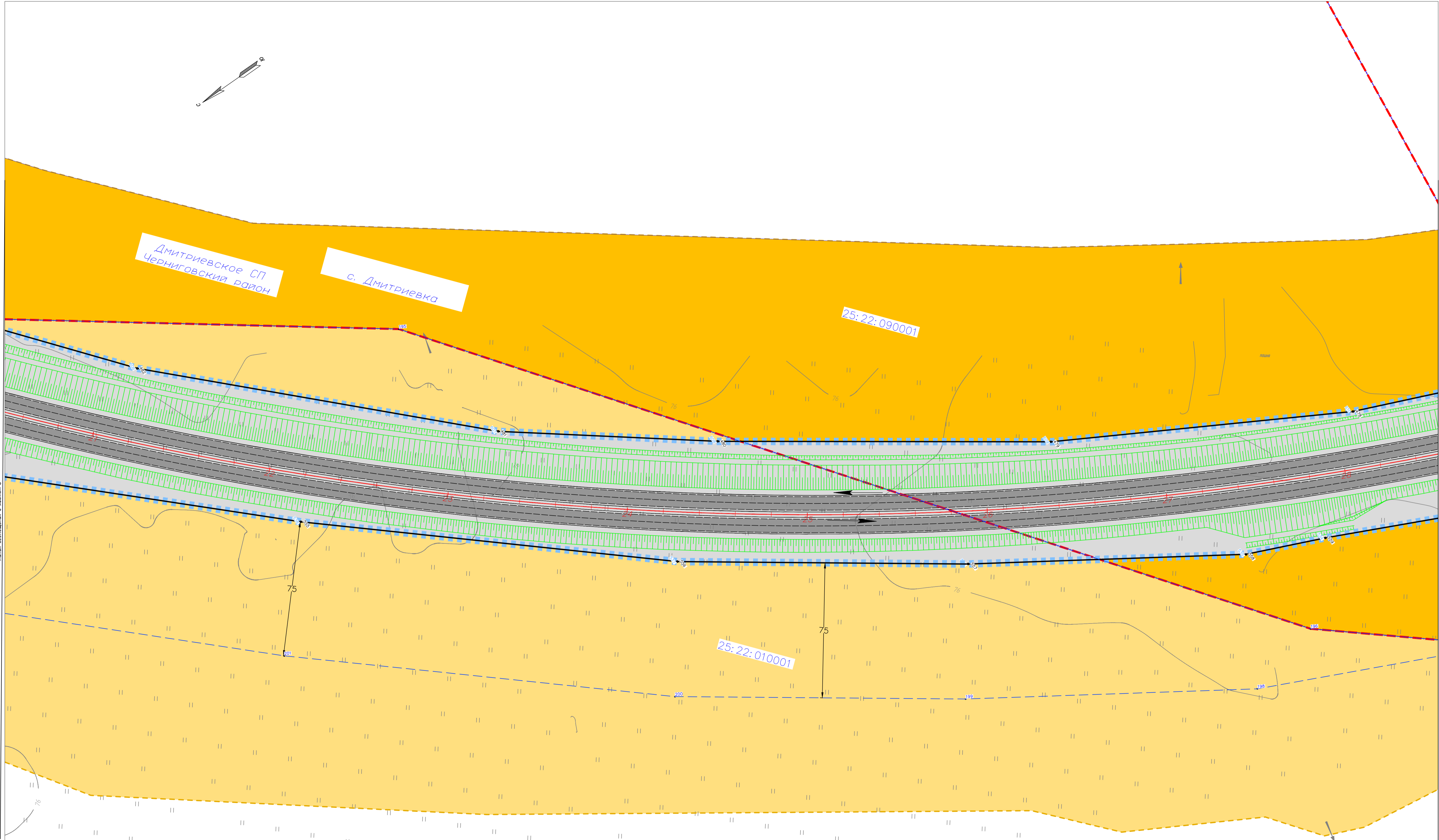
—	зона транспортной инженерной инфраструктуры
—	зона земель лесного назначения
—	зона земель сельскохозяйственного назначения
—	производственная зона
—	зона земель населенных пунктов

Примечания:

1. Система координат МСК 25, зона 2;
2. Границы существующей придорожной полосы в ЕГРН отсутствуют;
3. Чертеж планировки территории составлен с черными границами зон планируемого размещения линейных объектов (перестройству) из зон планируемого размещения линейных объектов;
4. Береговые полосы для рек и ручьев установлены в соответствии с п. 6 ст. 6 Водного кодекса РФ. Для болот и поймы береговая полоса не определяется;
5. Существующее дорожное полотно в местах соблюдения с проектируемой после снятия асфальтового покрытия используется для строительства проектируемой.

ГК N10-17/ПИР- ППТ-ОЧ							
Строительство и реконструкция автомобильной дороги М-60 "Усури" от Хабаровска до Владивостока. Реконструкция автомобильной дороги А-370 "Усури" Хабаровск - Владивосток км 557 - км 591, Приморский край							
Изм.	Кол.уч.	Лист	№ док.	Подпись	Дата		
Разроб.	Доблетов А.Ф.				18.06.17		
Проверил	Самушкин М.Р.				18.06.17		
ГИП	Кружкова Н.М.				18.06.17		
Чертеж планировки территории					Стадия	Лист	Листов
					ПД	2	49
Масштаб 1:1000					000 "ГИП"		
					Формат А1		

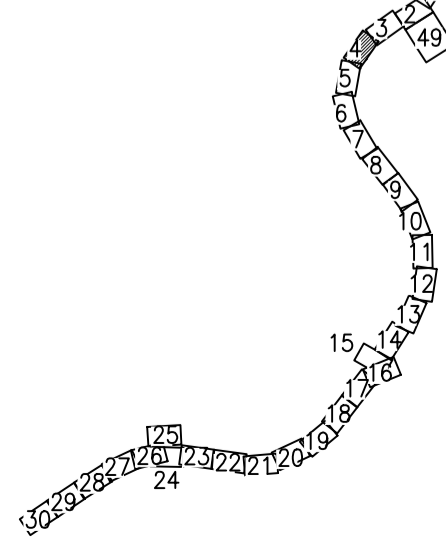
Имя, N подл. Подпись и дата Фамилия, Имя, N



Линия соприкосновения с листом 3

Линия соприкосновения с листом 5

Схема расположения листов, фрагмент



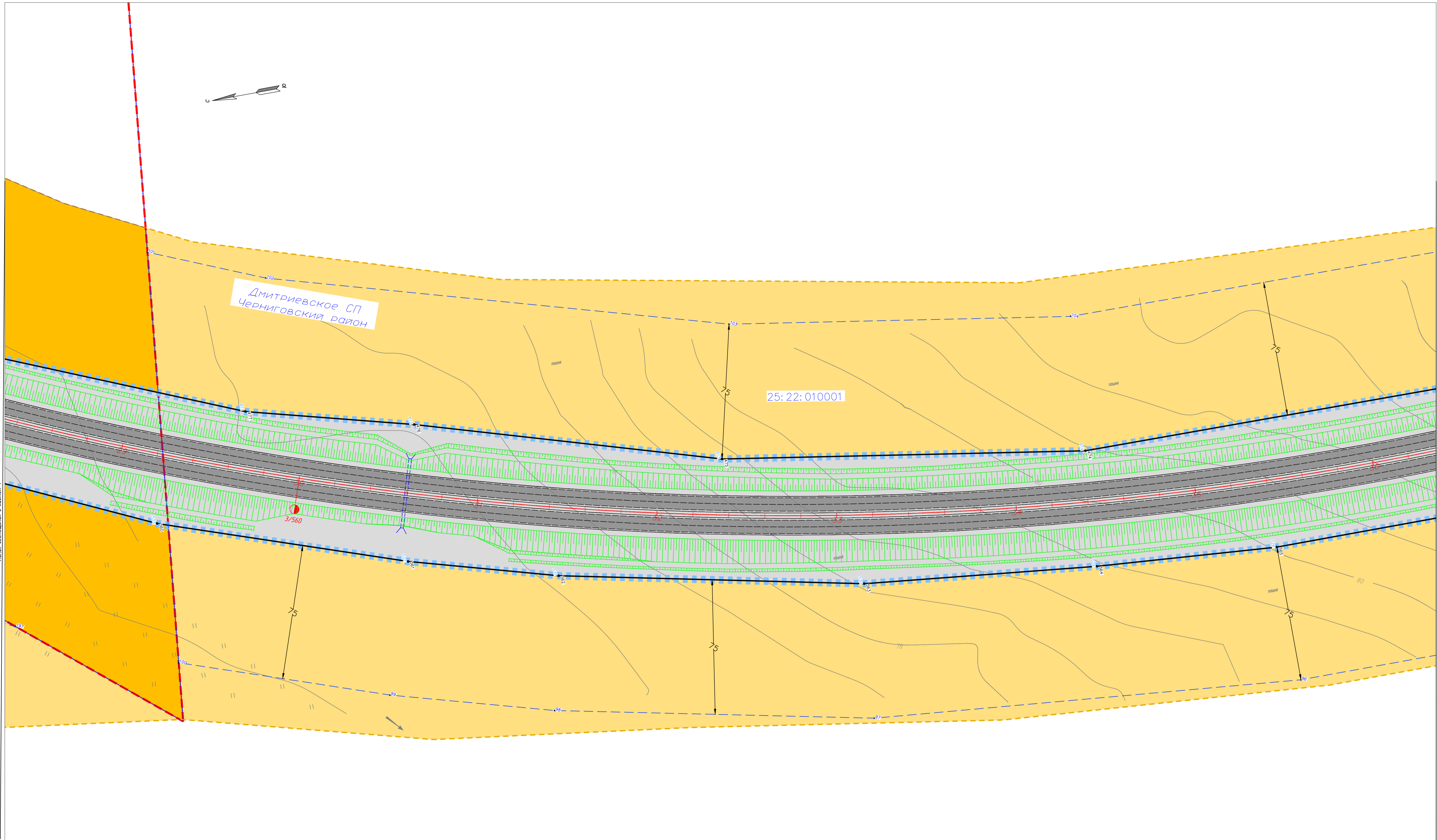
Условные обозначения границ	
	граница зоны планируемого размещения объекта капитального строительства федерального значения
	граница планируемой к установлению придорожной полосы
	установившиеся красные линии
	лабораторные точки установившихся красных линий
	границы территории, в отношении которой осуществляется подготовка проекта планировки территории
	границы кадастровых кварталов, обозначение кадастрового квартала
	граница береговой полосы
	оси проектируемой трассы
	лесной квартал/лесотимберная выдел Спасского лесничества
	границы лесотимберных выделов Спасского лесничества
	границы зон планируемого размещения линейных объектов, не относящихся к объекту федерального значения, а также подлежащих переносу (перестройке) из зон планируемого размещения линейных объектов федерального значения
	лабораторные точки границ зон планируемого размещения линейных объектов, не относящихся к объекту федерального значения, а также подлежащих переносу (перестройке) из зон планируемого размещения линейных объектов федерального значения
	границы охраняемых зон проектируемой воздушной линии
	границы охраняемых зон проектируемой линии связи
	лабораторные точки границ зон планируемого размещения объектов капитального строительства федерального значения
	границы сельских и городских поселений Черниговского района Приморского края
	границы населенных пунктов
	лабораторные точки границ установившейся придорожной полосы

Условные обозначения:	
	проезжая часть автомобильной дороги
	автомобильные остановки
	земли
	проектируемый наземный пешеходный переход
	проектируемая линия ВП
	проектируемая линия связи
	существующая линия ВП
	лабораторные точки существующей
	проектируемый шумозащитный экран
	проектируемые мостовые переходы
	проектируемые откосы
	демонтируемые откосы существующей автомобильной дороги
	проектируемая водопроводная труба
	спрундровывающая дренаж
	реки, ручьи

Условные обозначения территориальных зон:	
	зона транспортной инфраструктуры
	зона земель лесного фонда
	зона земель сельскохозяйственного назначения
	производственная зона
	зона земель населенных пунктов

Примечания:				
1.	Система координат МСК 25, зона 2;			
2.	Границы существующей придорожной полосы в ЕФРН отсутствуют;			
3.	Чертеж планировки территории совмещен с чертежами границ зон планируемого размещения линейных объектов и границ зон планируемого размещения линейных объектов, подлежащих переносу (перестройке) из зон планируемого размещения линейных объектов;			
4.	Береговые полосы для рек и ручьев установлены в соответствии с п. 6 ст. 6 Водного кодекса РФ. Для болот и поймы береговая полоса не определяется;			
5.	Существующее дорожное полотно в местах совпадения с проектируемой после снятия асфальтового покрытия используется для строительства проектируемой.			

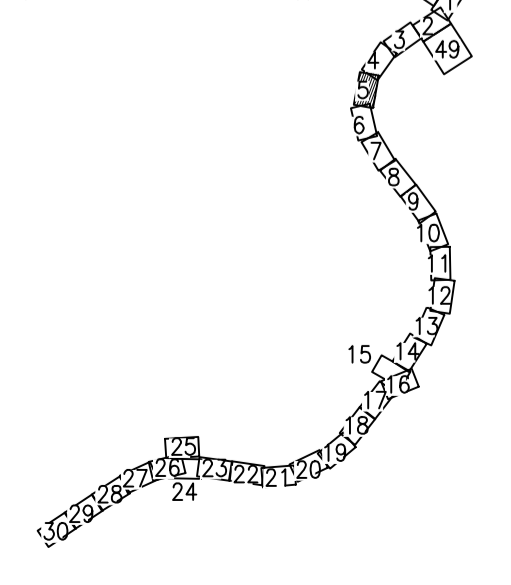
ГК N10-17/ПИР- ППТ-04				
Строительство и реконструкция автомобильной дороги М-60 "Уссури" от Хабаровска до Владивостока. Реконструкция автомобильной дороги А-370 "Уссури" Хабаровск - Владивосток км 557 - км 591, Приморский край				
Изм.	Кол.уч.	Лист	№ док.	Дата
Разроб.	Добавляев А.Ф.			18.06.17
Проверил	Соскулин М.Р.			18.06.17
ГИП	Крулякова Н.М.			18.06.17
Чертеж планировки территории			Стадия	Лист
			ПД	4
			Листов	49
Масштаб			000 "ГИП"	
1:1000				



Дмитриевское СП
Черниговский район

25:22:010001

Схема расположения листов, фрагмент



Условные обозначения границ	
	границы зоны планируемого размещения объекта капитального строительства федерального значения
	границы планируемой к установлению придорожной полосы
	установившиеся красные линии
	лабораторные точки установившихся красных линий
	границы территории, в отношении которой осуществляется подготовка проекта планировки
	границы кварталов, обозначение квартального
	границы береговых полос
	оси проектируемой трассы
	лесной квартал/лесотоксическая выделка Спасского лесничества
	границы лесотоксических выделок Спасского лесничества
	границы зон планируемого размещения линейных объектов, не относящихся к объекту федерального значения, а также подлежащих переносу (перестройке) из зон планируемого размещения линейных объектов федерального значения
	лабораторные точки границ зон планируемого размещения линейных объектов, не относящихся к объекту федерального значения, а также подлежащих переносу (перестройке) из зон планируемого размещения линейных объектов федерального значения
	границы охранных зон проектируемой воздушной линии
	границы охранных зон проектируемой линии связи
	лабораторные точки границ зон планируемого размещения объектов капитального строительства федерального значения
	границы сельских и городских поселений Черниговского района Приморского края
	границы населенных пунктов
	лабораторные точки границ установившейся придорожной полосы

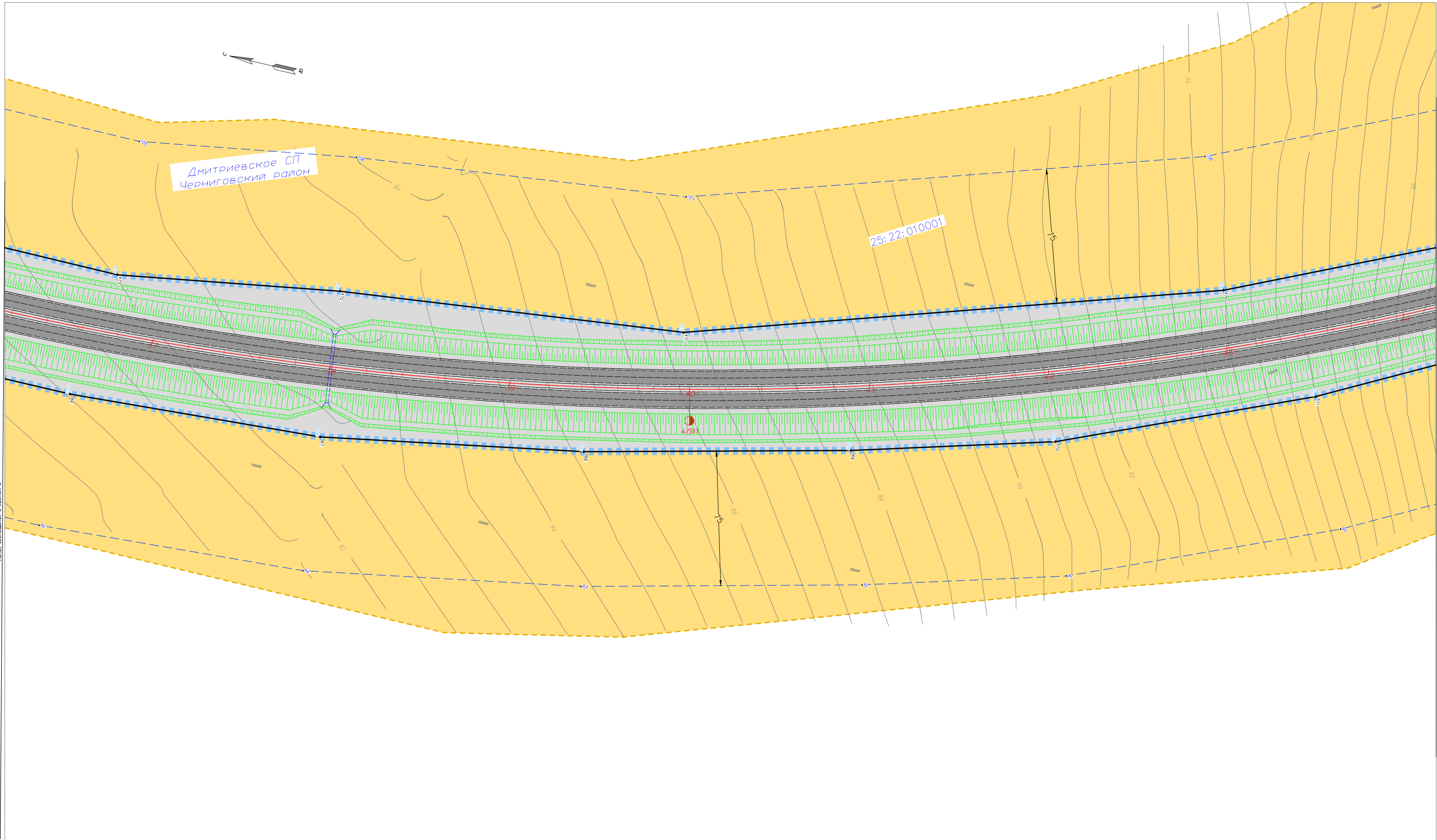
Условные обозначения:	
	проезжая часть автомобильной дороги
	объездные остановки
	земли
	проектируемая наземная пешеходная дорожка
	проектируемая линия ВП
	проектируемая линия связи
	существующая линия ВП
	лабораторные кабели связи существующей
	проектируемый шумозащитный экран
	проектируемые мостовые переходы
	проектируемые откосы
	демонтируемые откосы существующей автомобильной дороги
	проектируемая водопроводная труба
	спроектированная дренажная труба
	реки, ручьи

Условные обозначения территориальных зон:	
	зона транспортной инфраструктуры
	зона земель лесного фонда
	зона земель сельскохозяйственного назначения
	производственная зона
	зона земель населенных пунктов

Примечания:

- Система координат МСК 25, зона 2;
- Границы существующей придорожной полосы в ЕГРН отсутствуют;
- Чертеж планировки территории совмещен с чертежами границ зон планируемого размещения линейных объектов и границ зон планируемого размещения линейных объектов, подлежащих переносу (перестройке) из зон планируемого размещения линейных объектов;
- Береговые полосы для рек и ручьев установлены в соответствии с п. 6 ст. 6 Водного кодекса РФ. Для рек и ручьев береговые полосы не определяются;
- Существующее дорожное полотно в местах совпадения с проектируемой после снятия асфальтового покрытия используется для строительства проектируемой.

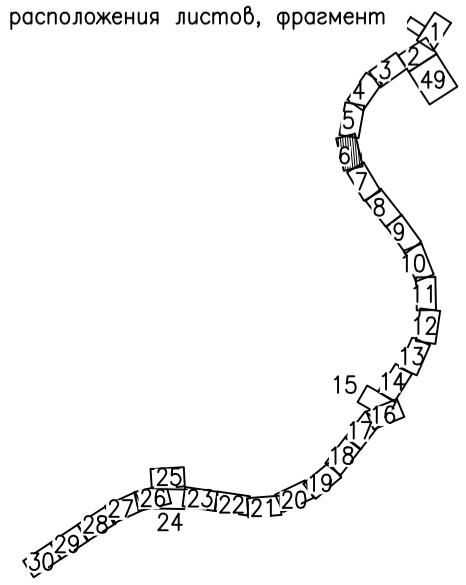
ГК N10-17/ПИР- ППТ-04					
Строительство и реконструкция автомобильной дороги М-60 "Уссури" от Хабаровска до Владивостока. Реконструкция автомобильной дороги А-370 "Уссури" Хабаровск - Владивосток км 557 - км 591, Приморский край					
Изм.	Кол.уч.	Лист	№ док.	Подпись	Дата
Разроб.	Добеляев А.Ф.				18.06.17
Проверил	Самуилин М.Р.				18.06.17
ГИП	Кружкова Н.М.				18.06.17
Чертеж планировки территории			Стадия	Лист	Листов
			ПД	5	49
Масштаб			000 "ГИП"		
1:1000					



Линия соприкосновения с листом 5

Линия соприкосновения с листом 7

Схема расположения листов, фрагмент

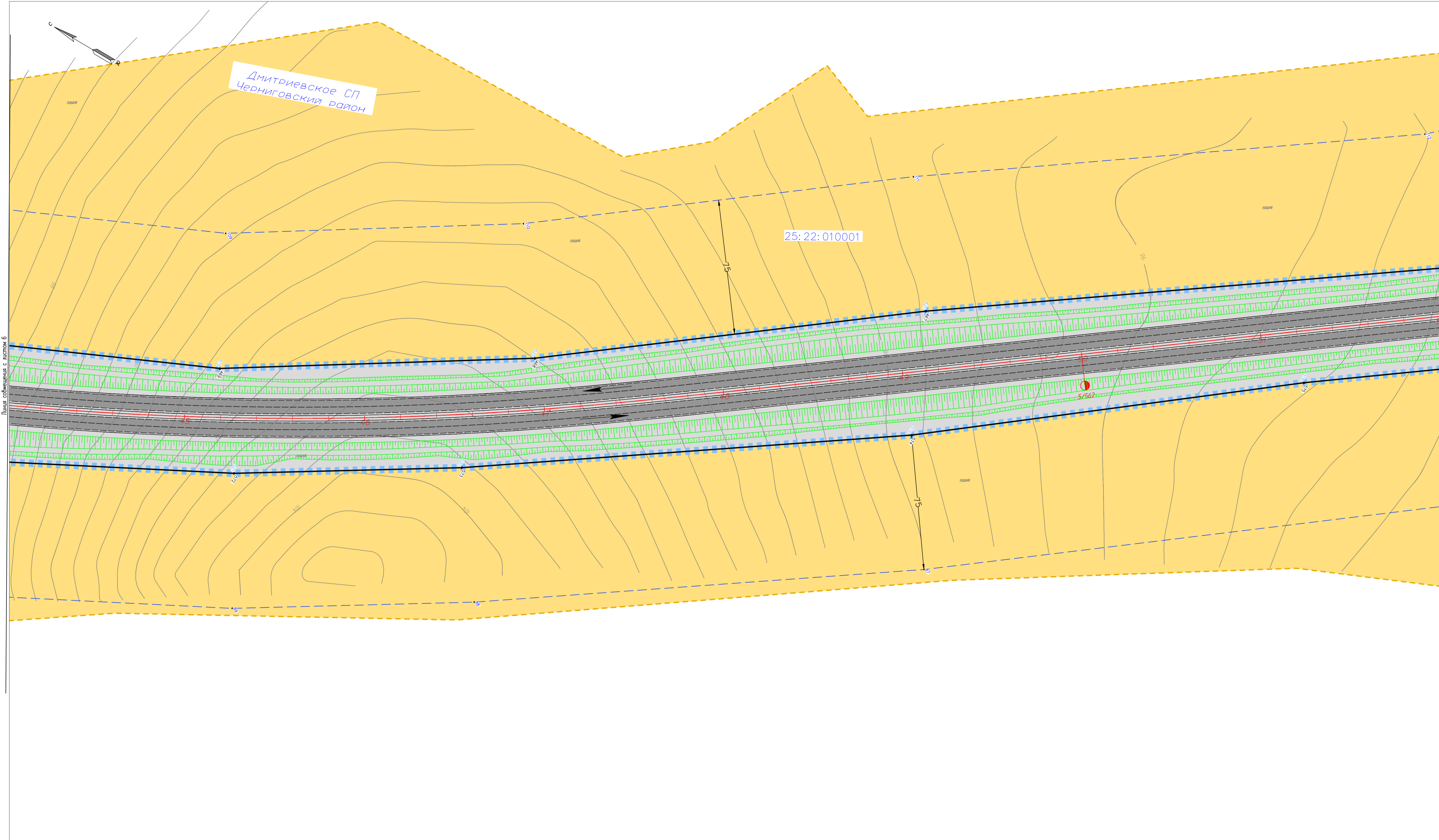


Условные обозначения границ	
	граница зоны планируемого размещения объекта капитального строительства федерального значения
	граница планируемой к установлению придорожной полосы
	устанавливаемые красные линии
	лабораторные точки установливаемых красных линий
	границы территории, в отношении которой осуществляется подготовка проекта планировки
	границы кадастровых кварталов, обозначение кадастрового квартала
	границы береговой полосы
	оси проектируемой трассы
	лесной квартал/лесотоксикационная фаза Спасского лесничества
	границы лесотоксикационных выделов Спасского лесничества
	границы зон планируемого размещения линейных объектов, не относящихся к объекту федерального значения, а также подлежащих переносу (перестройству) из зоны планируемого размещения линейного объекта федерального значения
	лабораторные точки границ зон планируемого размещения линейных объектов, не относящихся к объекту федерального значения, а также подлежащих переносу (перестройству) из зоны планируемого размещения линейного объекта федерального значения
	границы охраняемых зон проектируемой воздушной линии
	границы охраняемых зон проектируемой линии связи
	лабораторные точки границ зон планируемого размещения объекта капитального строительства федерального значения
	границы сельских и городских поселений Черниговского района Приморского края
	границы населенных пунктов
	лабораторные точки границ устанавливаемой придорожной полосы

Условные обозначения:	
	проезжая часть автомобильной дороги
	объездные остановки
	зеленый насаждения
	проектируемая надземная пешеходная дорожка
	проектируемая линия ВЛ
	проектируемая линия связи
	существующая линия ВЛ
	лабораторная кабель-объект существующий
	проектируемый шумозащитный экран
	проектируемые мостовые переходы
	проектируемые откосы
	демонтируемые откосы существующей автомобильной дороги
	проектируемая водопроводная труба
	спрунгерообразующий дренаж
	реки, ручьи

- Примечания:
1. Система координат МСК 25, зона 2;
 2. Границы существующей придорожной полосы в ЕФРН отсутствуют;
 3. Чертеж планировки территории совмещен с чертежами границ зон планируемого размещения линейных объектов и границ зон планируемого размещения линейных объектов, подлежащих переносу (перестройству) из зон планируемого размещения линейных объектов;
 4. Береговая полоса для рек и ручьев установлена в соответствии с п. 6 ст. 6 Водного кодекса РФ. Для болот и поймы береговая полоса не определяется;
 5. Существующее дорожное покрытие в местах совпадения с проектируемой после снятия асфальтового покрытия используется для строительства проектируемой.

ГК N10-17/ПИР- ППТ-04					
Строительство и реконструкция автомобильной дороги М-60 "Усури" от Хабаровского Владивостока. Реконструкция автомобильной дороги А-370 "Усури" Хабаровск - Владивосток км 557 - км 591, Приморский край					
Изм.	Кол.уч.	Лист	№ док.	Подпись	Дата
Разроб.	Доблетов А.Ф.				18.06.17
Проверил	Самушкин М.Р.				18.06.17
ГИП	Крулякова Н. М.				18.06.17
Чертеж планировки территории			Стадия	Лист	Листов
			ПД	6	49
Масштаб 1:1000			ООО "ГИП"		



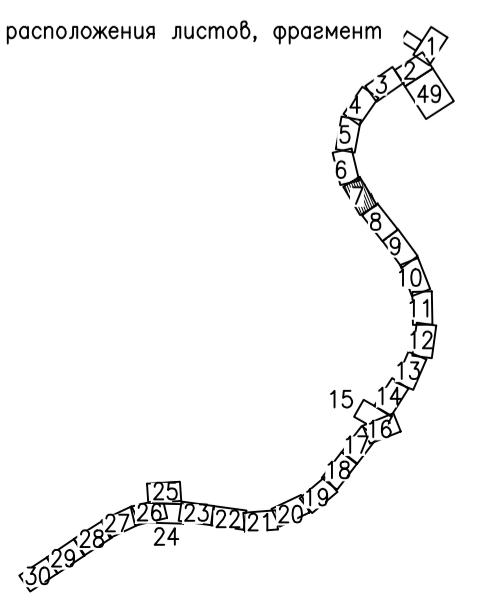
Линия съединения с листом 6

Линия съединения с листом 8

Дмитриевское СП
Черниговский район

25: 22: 010001

Схема расположения листов, фрагмент



Условные обозначения границ	
	границы зоны планируемого размещения объекта капитального строительства федерального значения
	границы планируемой к установлению придорожной полосы
	устанавливаемые красные линии
	лабораторные точки устанавливаемых красных линий
	границы территории, в отношении которой осуществляется подготовка проекта планировки территории
	границы кадастровых кварталов, обозначение кадастрового квартала
	границы береговой полосы
	оси проектируемой трассы
	лесной квартал/лесотоксикационная фаза Спасского лесничества
	границы лесотоксикационных выделов Спасского лесничества
	границы зон планируемого размещения линейных объектов, не относящихся к объекту федерального значения, а также подлежащих переносу (перестройке) из зон планируемого размещения линейных объектов федерального значения
	лабораторные точки границ зон планируемого размещения линейных объектов, не относящихся к объекту федерального значения, а также подлежащих переносу (перестройке) из зон планируемого размещения линейных объектов федерального значения
	границы охраняемых зон проектируемой воздушной линии
	границы охраняемых зон проектируемой линии связи
	лабораторные точки границ зон планируемого размещения объекта капитального строительства федерального значения
	границы сельских и городских поселений Черниговского района Приморского края
	границы населенных пунктов
	лабораторные точки границ устанавливаемой придорожной полосы

Условные обозначения:	
	проезжая часть автомобильной дороги
	объездные остановки
	сазки
	проектируемая наземная пешеходная дорожка
	проектируемая линия ВП
	проектируемая линия связи
	существующая линия ВП
	лабораторные кабели связи существующей
	проектируемый шумозащитный экран
	проектируемые мостовые переходы
	проектируемые откосы
	демонтируемые откосы существующей автомобильной дороги
	проектируемая водопроводная труба
	спроектированная дренажная канава
	реки, ручьи

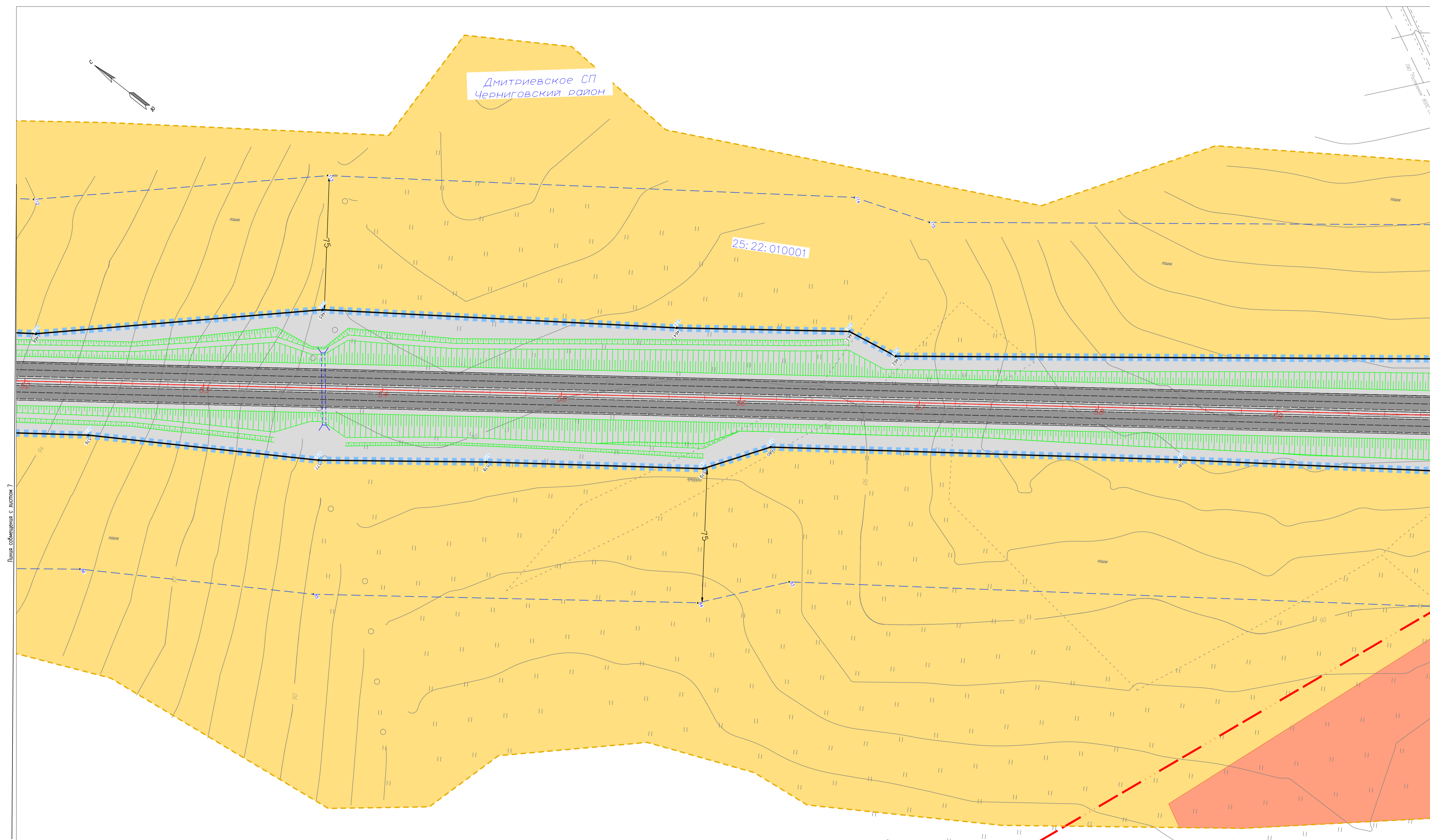
Условные обозначения территориальных зон:	
	зона транспортной инфраструктуры
	зона земель лесного фонда
	зона земель сельскохозяйственного назначения
	производственная зона
	зона земель населенных пунктов

Примечания:
 1. Система координат МСК 25, зона 2;
 2. Границы существующей придорожной полосы в ЕФРН отсутствуют;
 3. Чертеж планировки территории выполнен с чертёжными границами зон планируемого размещения линейных объектов и границ зон планируемого размещения линейных объектов, подлежащих переносу (перестройке) из зон планируемого размещения линейных объектов;
 4. Береговые полосы для рек и ручьёв установлены в соответствии с п. 6 ст. 6 Водного кодекса РФ. Для болот и поймы береговых полос не определяется;
 5. Существующее дорожное полотно в местах соприкосновения с проектируемой после снятия асфальтового покрытия используется для строительства проектируемой.

ГК N10-17/ПИР- ППТ-04					
Строительство и реконструкция автомобильной дороги М-60 "Усури" от Хабаровского Владивостока. Реконструкция автомобильной дороги А-370 "Усури" Хабаровск - Владивосток км 557 - км 591, Приморский край					
Изм.	Кол.уч.	Лист	№ док.	Подпись	Дата
Разроб.	Доблетов А.Ф.				18.06.17
Проверил	Самуилин М.Р.				18.06.17
ГИП	Кружкова Н. М.				18.06.17
Чертеж планировки территории			Стадия	Лист	Листов
			ПД	7	49
Масштаб 1:1000			ООО "ГИП"		

Дмитриевское СП
Черниговский район

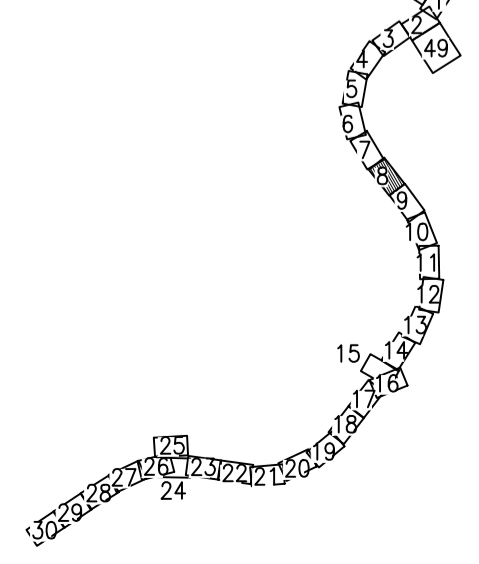
25:22:010001



Линия соприкосновения с листом 7

Линия соприкосновения с листом 9

Схема расположения листов, фрагмент

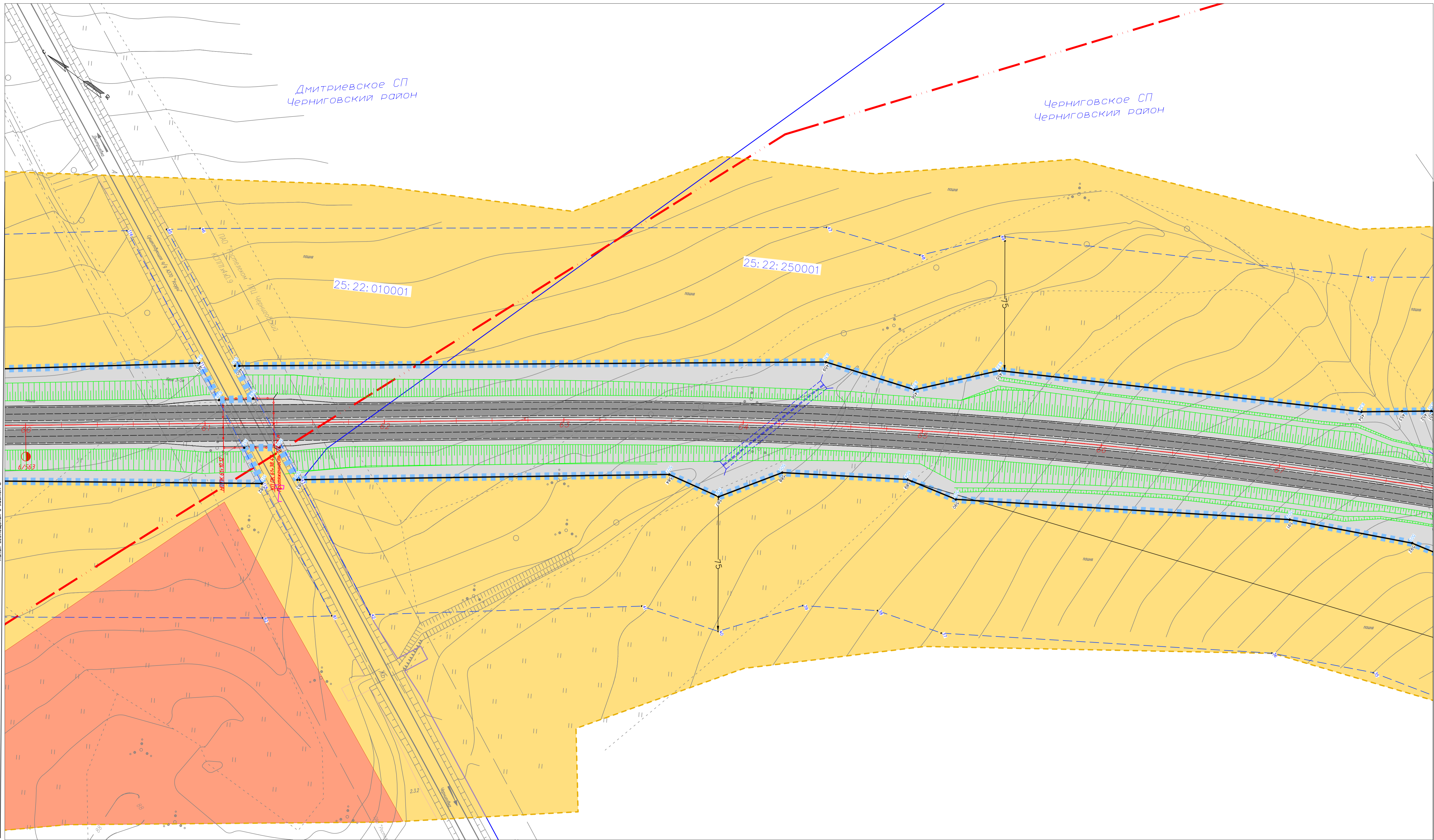


Условные обозначения границ	
	граница зоны планируемого размещения объекта капитального строительства федерального значения
	граница планируемой к установлению придорожной полосы
	граница планируемой к установлению красной линии
	лабораторные точки установления красных линий
	границы территории, в отношении которой осуществляется подготовка проекта планировки
	границы кадастровых кварталов, обозначение кадастрового квартала
	границы береговых полос
	оси проектируемой трассы
	лесной квартал/лесотоксикационная фаза Спасского лесничества
	границы лесотоксикационных выделов Спасского лесничества
	границы зон планируемого размещения линейных объектов, не относящихся к объекту федерального значения, а также подлежащих переносу (перестройке) из зон планируемого размещения линейных объектов федерального значения
	лабораторные точки границ зон планируемого размещения линейных объектов, не относящихся к объекту федерального значения, а также подлежащих переносу (перестройке) из зон планируемого размещения линейных объектов федерального значения
	границы охранных зон проектируемой воздушной линии
	границы охранных зон проектируемой линии связи
	лабораторные точки границ зон планируемого размещения объектов капитального строительства федерального значения
	границы сельских и городских поселений Черниговского района Приморского края
	границы населенных пунктов
	лабораторные точки границ устанавливаемой придорожной полосы

Условные обозначения:	
	проезжая часть автомобильной дороги
	объездные остановки
	зелень
	проектируемая наземная пешеходная дорожка
	проектируемая линия ВП
	проектируемая линия связи
	существующая линия ВП
	лабораторные кабели связи существующей
	проектируемая шумозащитная экран
	проектируемые мостовые переходы
	проектируемые откосы
	демонстрируемые откосы существующей автомобильной дороги
	проектируемая водопроводная труба
	спроектированная дренажная канава
	реки, ручьи

- Примечания:
1. Система координат МСК 25, зона 2;
 2. Границы существующей придорожной полосы в ЕФРН отсутствуют;
 3. Чертеж планировки территории совмещен с чертежами границ зон планируемого размещения линейных объектов и границ зон планируемого размещения объектов, подлежащих переносу (перестройке) из зон планируемого размещения линейных объектов;
 4. Береговые полосы для рек и ручьев установлены в соответствии с п. 6 ст. 6 Водного кодекса РФ. Для рек и ручьев береговые полосы не определяются;
 5. Существующее дорожное полотно в местах совпадения с проектируемой после снятия асфальтового покрытия используется для строительства проектируемой.

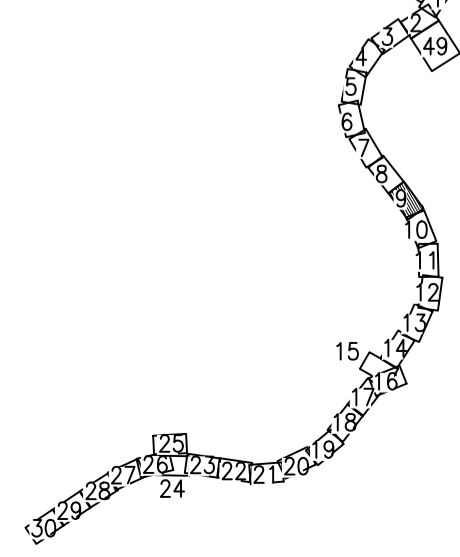
ГК N10-17/ПИР- ППТ-04					
Строительство и реконструкция автомобильной дороги М-60 "Уссури" от Хабаровска до Владивостока. Реконструкция автомобильной дороги А-370 "Уссури" Хабаровск - Владивосток км 557 - км 591, Приморский край					
Изм.	Кол.уч.	Лист	№ док.	Подпись	Дата
Разроб.	Добеляев А.Ф.				18.06.17
Проверил	Самуилов М.Р.				18.06.17
ГИП	Кружкова Н.М.				18.06.17
Чертеж планировки территории			Стадия	Лист	Листов
			ПД	8	49
Масштаб 1:1000			ООО "ГИП"		



Линия со смещением с листом 8

Линия со смещением с листом 10

Схема расположения листов, фрагмент



Условные обозначения границ	
	граница зоны планируемого размещения объекта капитального строительства федерального значения
	граница планируемой к установлению придорожной полосы
	устанавливаемые красные линии
	лабораторные точки устанавливаемых красных линий
	границы территории, в отношении которой осуществляется подготовка проекта планировки
	границы кадастровых кварталов, обозначение кадастрового квартала
	границы береговой полосы
	оси проектируемой трассы
	лесной квартал/лесотоксикационная фаза Спасского лесничества
	границы лесотоксикационных выделов Спасского лесничества
	границы зон планируемого размещения линейных объектов, не относящихся к объекту федерального значения, а также подлежащих переносу (перестройству) из зоны планируемого размещения линейного объекта федерального значения
	лабораторные точки границ зон планируемого размещения линейных объектов, не относящихся к объекту федерального значения, а также подлежащих переносу (перестройству) из зоны планируемого размещения линейного объекта федерального значения
	границы охраняемых зон проектируемой воздушной линии
	границы охраняемых зон проектируемой линии связи
	лабораторные точки границ зон планируемого размещения объекта капитального строительства федерального значения
	границы сельских и городских поселений Черниговского района Приморского края
	границы населенных пунктов
	лабораторные точки границ устанавливаемой придорожной полосы

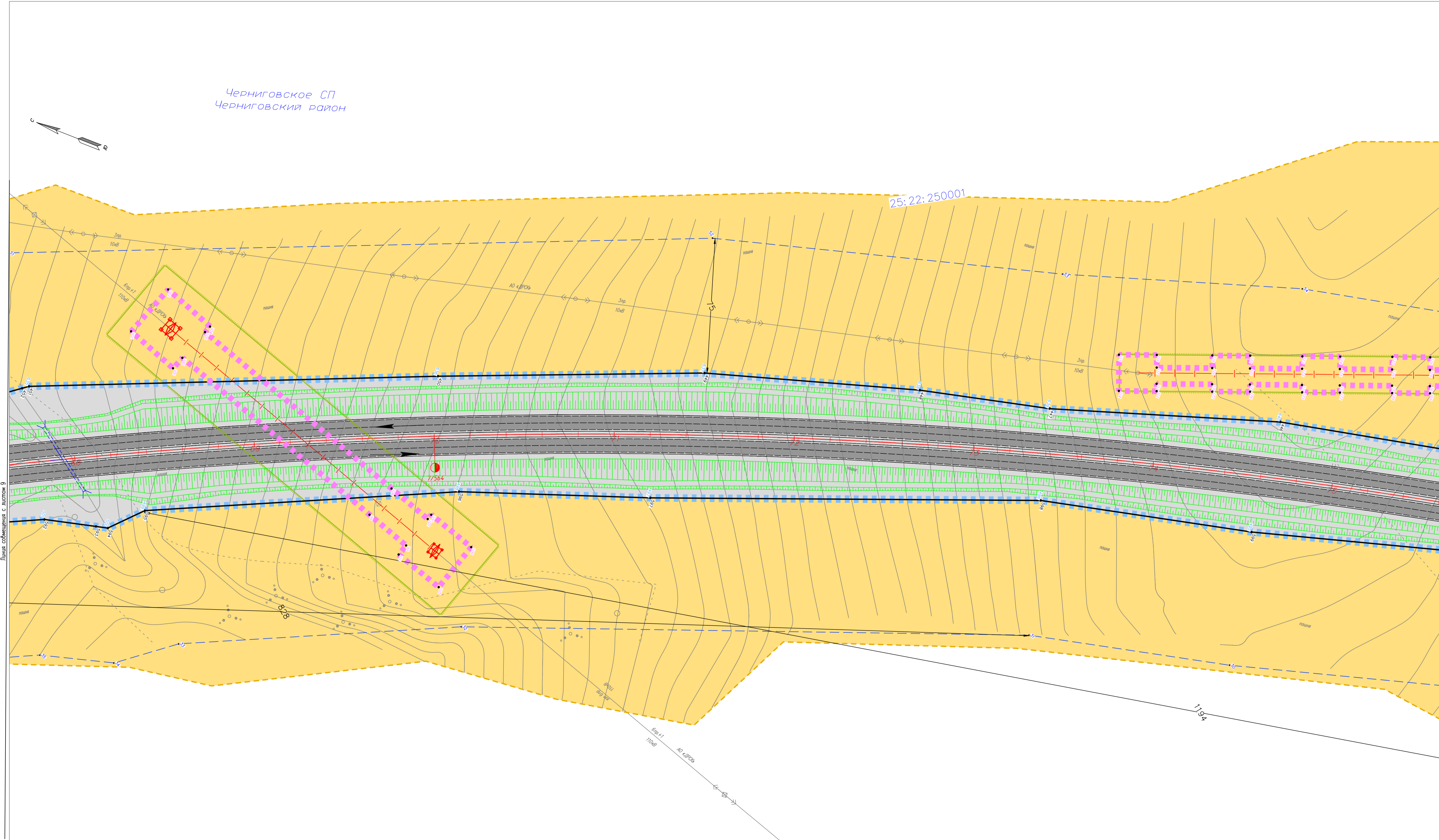
Условные обозначения:	
	проезжая часть автомобильной дороги
	объектные остановки
	сазны
	проектируемая наземная пешеходная дорожка
	проектируемая линия ВП
	проектируемая линия связи
	существующая линия ВП
	параметры кабеля связи существующий
	проектируемый шумозащитный экран
	проектируемые мостовые переходы
	проектируемые откосы
	демонстрируемые откосы существующей автомобильной дороги
	проектируемая водопроводная труба
	спроектированная дренажная труба
	реки, ручьи

Условные обозначения территориальных зон:	
	зона транспортной инфраструктуры
	зона земель лесного фонда
	зона земель сельскохозяйственного назначения
	производственная зона
	зона земель населенных пунктов

- Примечания:
1. Система координат МСК 25, зона 2;
 2. Границы существующей придорожной полосы в ЕФРН отсутствуют;
 3. Чертеж планировки территории смещен с чертежами границ зон планируемого размещения линейных объектов и границ зон планируемого размещения линейных объектов, подлежащих переносу (перестройству) из зон планируемого размещения линейных объектов;
 4. Береговые полосы для рек и ручьев установлены в соответствии с п. 6 ст. 6 Водного кодекса РФ. Для болот и поймы береговая полоса не определяется;
 5. Существующее дорожное покрытие в местах соблюдения с проектируемой после снятия асфальтового покрытия используется для строительства проектируемой.

ГК N10-17/ПИР- ППТ-04					
Строительство и реконструкция автомобильной дороги М-60 "Усури" от Хабаровска до Владивостока. Реконструкция автомобильной дороги А-370 "Усури" Хабаровск - Владивосток км 557 - км 591, Приморский край					
Изм.	Кол.уч.	Лист	№ док.	Подпись	Дата
Разроб.	Доблетков А.Ф.				18.06.17
Проверил	Самушкин М.Р.				18.06.17
ГИП	Крулякова Н. М.				18.06.17
Чертеж планировки территории			Стадия	Лист	Листов
			ПД	9	49
Масштаб			1:1000		
			ООО "ГИП"		

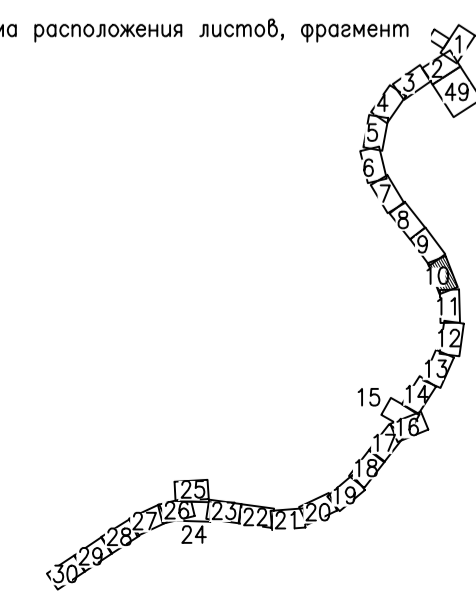
Черниговское СП
Черниговский район



Линия смещения с листом 9

Линия смещения с листом 11

Схема расположения листов, фрагмент



Условные обозначения границ	
[Symbol]	границы зон планируемого размещения объектов капитального строительства федерального значения
[Symbol]	границы планируемой к установлению придорожной полосы
[Symbol]	установливаемые красные линии
[Symbol]	лабораторные точки установливаемых красных линий
[Symbol]	границы территории, в отношении которой осуществляется подготовка проекта планировки
[Symbol]	границы кадастровых кварталов, обозначение кадастрового квартала
[Symbol]	границы береговой полосы
[Symbol]	оси проектируемой трассы
[Symbol]	лесной квартал/лесотоксикационная фаза Спасского лесничества
[Symbol]	границы лесотоксикационных выделов Спасского лесничества
[Symbol]	границы зон планируемого размещения линейных объектов, не относящихся к объекту федерального значения, а также подлежащих переносу (перестройству) из зон планируемого размещения линейных объектов федерального значения
[Symbol]	лабораторные точки границ зон планируемого размещения линейных объектов, не относящихся к объекту федерального значения, а также подлежащих переносу (перестройству) из зон планируемого размещения линейных объектов федерального значения
[Symbol]	границы охраняемых зон проектируемой воздушной линии
[Symbol]	границы охраняемых зон проектируемой линии связи
[Symbol]	лабораторные точки границ зон планируемого размещения объектов капитального строительства федерального значения
[Symbol]	границы сельских и городских поселений Черниговского района Приморского края
[Symbol]	границы населенных пунктов
[Symbol]	лабораторные точки границ установливаемой придорожной полосы

Условные обозначения:	
[Symbol]	проезжая часть автомобильной дороги
[Symbol]	автомобильные остановки
[Symbol]	земли
[Symbol]	проектируемая надземная пешеходная дорожка
[Symbol]	проектируемая линия ВЛ
[Symbol]	проектируемая линия связи
[Symbol]	существующая линия ВЛ
[Symbol]	параметры кабеля связи существующий
[Symbol]	проектируемый шумозащитный экран
[Symbol]	проектируемые мостовые переходы
[Symbol]	проектируемые откосы
[Symbol]	демонтируемые откосы существующей автомобильной дороги
[Symbol]	проектируемая водопроводная труба
[Symbol]	спроектированная дренажная канава
[Symbol]	реки, ручьи

Примечания:

1. Система координат МСК 25, зона 2;
2. Границы существующей придорожной полосы в ЕФРН отсутствуют;
3. Чертеж планировки территории смещен с чертежами границ зон планируемого размещения линейных объектов и границ зон планируемого размещения объектов, подлежащих переносу (перестройству) из зон планируемого размещения линейных объектов;
4. Береговые полосы для рек и ручьев установлены в соответствии с п. 6 ст. 6 Водного кодекса РФ. Для болот и поймы береговая полоса не определяется;
5. Существующее дорожное полотно в местах совпадения с проектируемой после снятия асфальтового покрытия используется для строительства проектируемой.

ГК N10-17/ПИР- ППТ-04				
Строительство и реконструкция автомобильной дороги М-60 "Усури" от Хабаровска до Владивостока. Реконструкция автомобильной дороги А-370 "Усури" Хабаровск - Владивосток км 557 - км 591, Приморский край				
Изм.	Кол.уч.	Лист	№ док.	Дата
Разроб.	Доблетов А.Ф.			18.06.17
Проверил	Самуилин М.Р.			18.06.17
ГИП	Кружкова Н. М.			18.06.17

Чертеж планировки территории

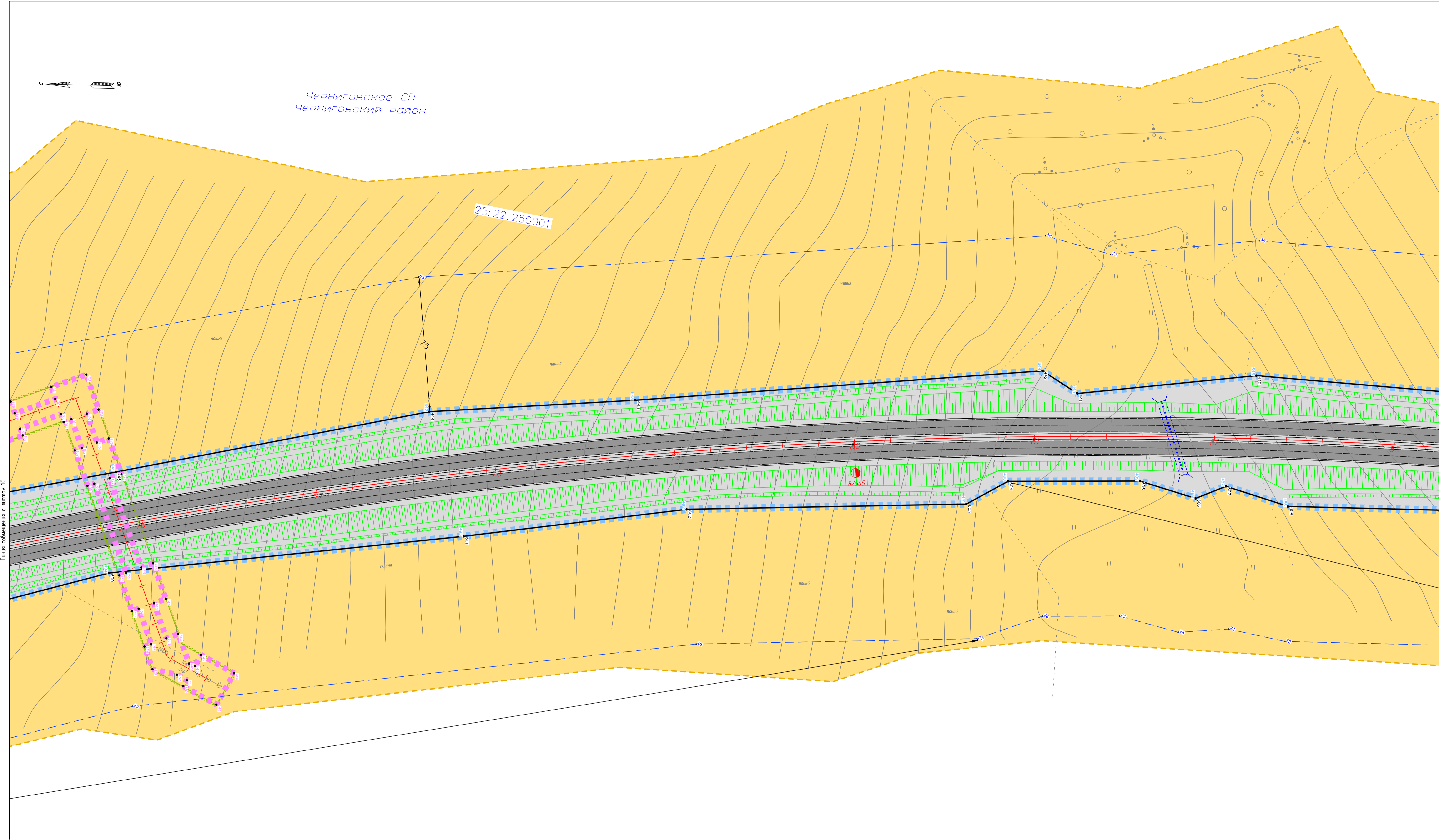
Стадия	Лист	Листов
ПД	10	49

Масштаб 1:1000

ООО "ГИП"

Формат А1

Имя, N поз. Подпись и дата. Взам. инв. N



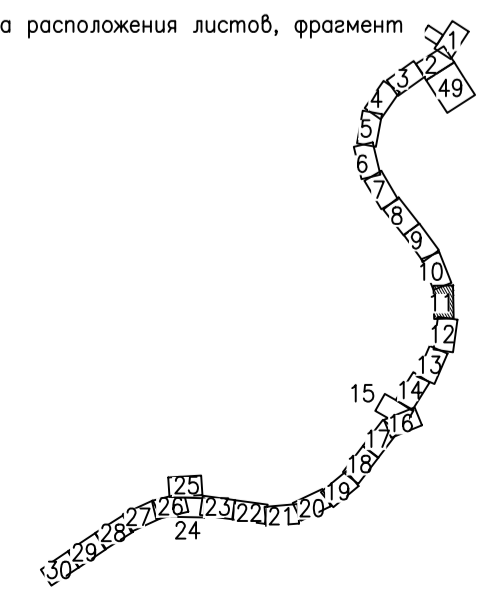
Черниговское СП
Черниговский район

25:22:250001

Линия соприкосновения с листом 10

Линия соприкосновения с листом 12

Схема расположения листов, фрагмент



Условные обозначения границ	
	границы зоны планируемого размещения объекта капитального строительства федерального значения
	границы планируемой к установлению придорожной полосы
	установившиеся красные линии
	лабораторные точки установившихся красных линий
	границы территории, в отношении которой осуществляется подготовка проекта планировки территории
	границы кадастровых кварталов, обозначение кадастрового квартала
	границы береговых полос
	оси проектируемой трассы
	лесной квартал/лесотоксическая фаза Спасского лесничества
	границы лесотоксических выделов Спасского лесничества
	границы зон планируемого размещения линейных объектов, не относящихся к объекту федерального значения, а также подлежащих переносу (перестройству) из зон планируемого размещения линейных объектов федерального значения
	лабораторные точки границ зон планируемого размещения линейных объектов, не относящихся к объекту федерального значения, а также подлежащих переносу (перестройству) из зон планируемого размещения линейных объектов федерального значения
	границы охраняемых зон проектируемой воздушной линии
	границы охраняемых зон проектируемой линии связи
	лабораторные точки границ зон планируемого размещения объектов капитального строительства федерального значения
	границы сельских и городских поселений Черниговского района Приморского края
	границы населенных пунктов
	лабораторные точки границ установившейся придорожной полосы

Условные обозначения:	
	проезжая часть автомобильной дороги
	автомобильные остановки
	сазки
	проектируемый наземный пешеходный переход
	проектируемая линия ВП
	проектируемая линия связи
	существующая линия ВП
	параметры кабеля связи существующий
	проектируемый шумозащитный экран
	проектируемые мостовые переходы
	проектируемые откосы
	демонтируемые откосы существующей автомобильной дороги
	проектируемая водопроводная труба
	спроектированная дренажная канава
	реки, ручьи

Примечания:

1. Система координат МСК 25, зона 2;
2. Границы существующей придорожной полосы в ЕГРН отсутствуют;
3. Чертеж планировки территории совмещен с чертежами границ зон планируемого размещения линейных объектов и границ зон планируемого размещения линейных объектов, подлежащих переносу (перестройству) из зон планируемого размещения линейных объектов;
4. Береговые полосы для рек и ручьев установлены в соответствии с п. 6 ст. 6 Водного кодекса РФ. Для болот и поймы береговых полос не определяется;
5. Существующее дорожное полотно в местах совпадения с проектируемой после снятия асфальтового покрытия используется для строительства проектируемой.

ГК N10-17/ПИР- ППТ-04				
Строительство и реконструкция автомобильной дороги М-60 "Уссури" от Хабаровска до Владивостока. Реконструкция автомобильной дороги А-370 "Уссури" Хабаровск - Владивосток км 557 - км 591, Приморский край				
Изм.	Кол.уч.	Лист	№ док.	Дата
Разроб.	Доблетов А.Ф.			18.06.17
Проверил	Самуилин М.Р.			18.06.17
ГИП	Кружкова Н.М.			18.06.17

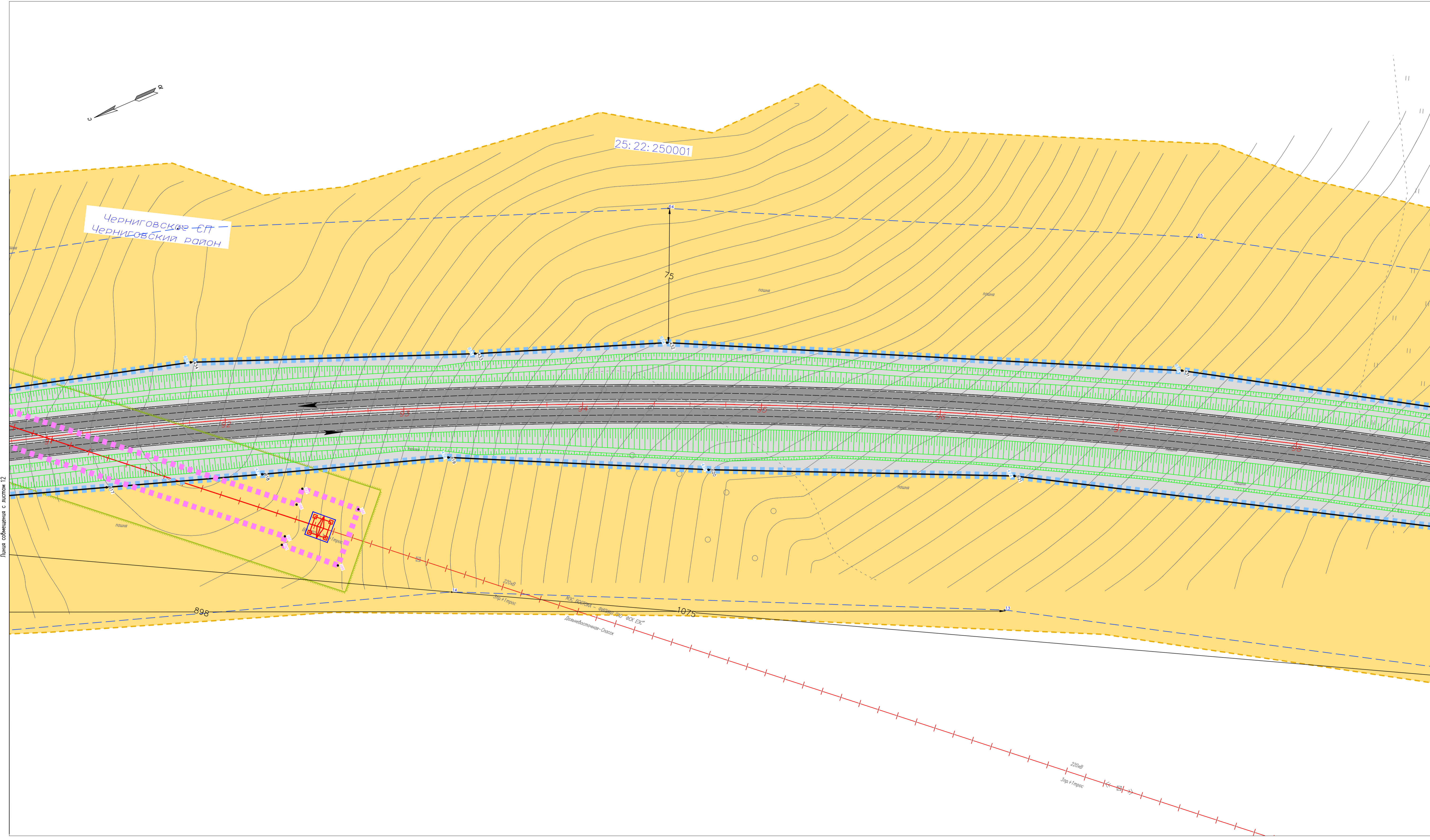
Стация	Лист	Листов
ПД	11	49

Масштаб 1:1000

ООО "ГИП"

Формат А1

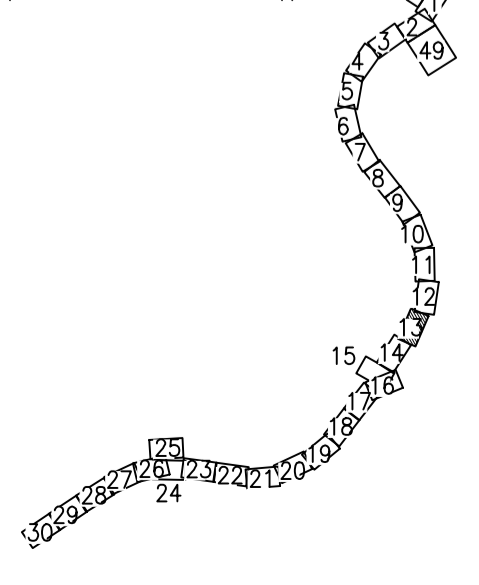
Имя, N поз. Подпись и дата. Взам. инв. N



Линия со смещением с расстоянием 12

Линия со смещением с расстоянием 14

Схема расположения листов, фрагмент

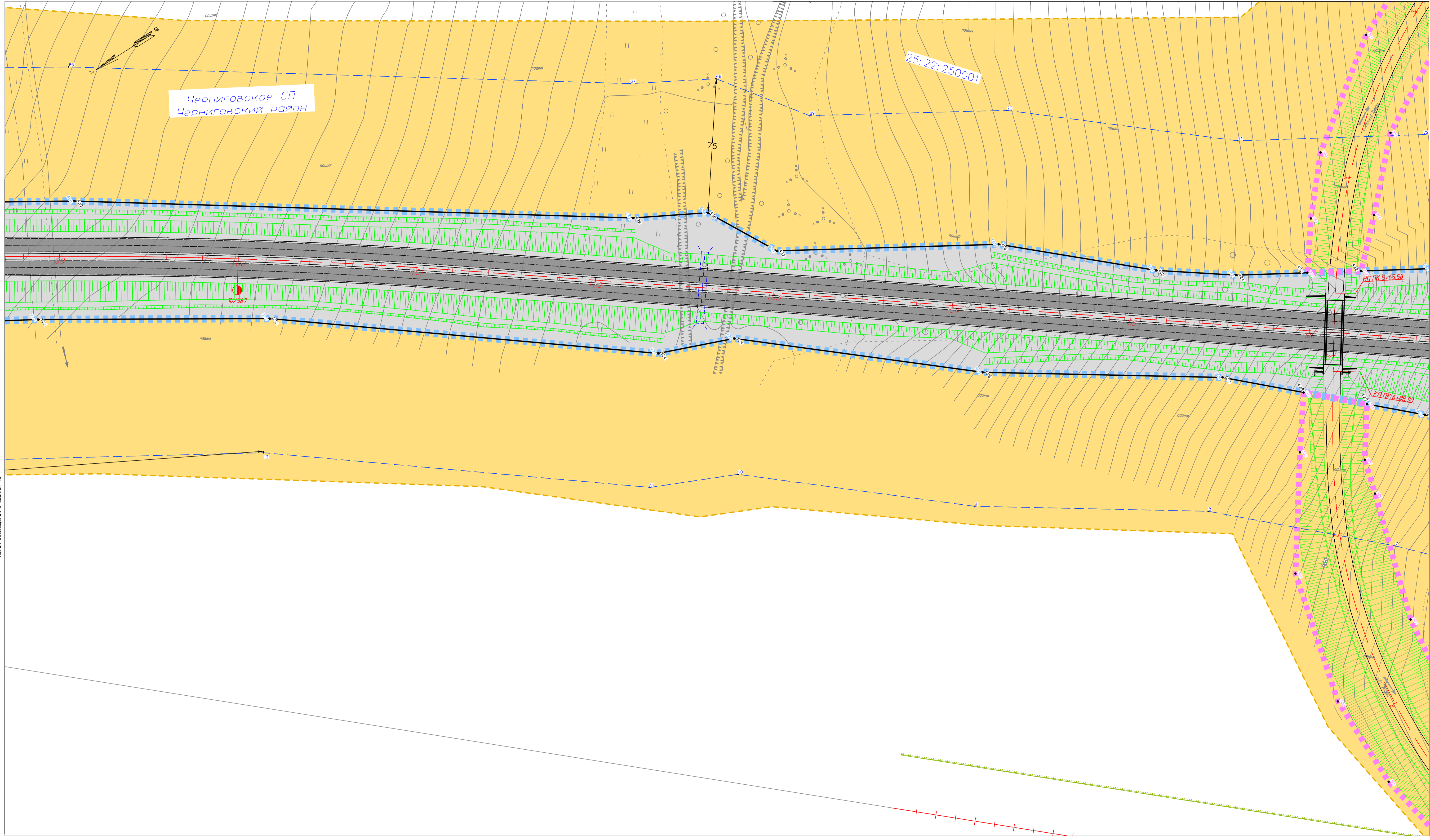


Условные обозначения границ	
	граница зоны планируемого размещения объекта капитального строительства федерального значения
	граница планируемой к установлению придорожной полосы
	установившиеся красные линии
	лабораторные точки установившихся красных линий
	границы территории, в отношении которой осуществляется подготовка проекта планировки
	границы кадастровых кварталов, обозначение кадастрового квартала
	граница береговой полосы
	оси проектируемой трассы
	лесной квартал/лесотоксационная фаза Спасского лесничества
	границы лесотоксационных выделов Спасского лесничества
	границы зон планируемого размещения линейных объектов, не относящихся к объекту федерального значения, а также подлежащих переносу (перестройству) из зоны планируемого размещения линейного объекта федерального значения
	лабораторные точки границ зон планируемого размещения линейных объектов, не относящихся к объекту федерального значения, а также подлежащих переносу (перестройству) из зоны планируемого размещения линейного объекта федерального значения
	границы охраняемых зон проектируемой воздушной линии
	границы охраняемых зон проектируемой линии связи
	лабораторные точки границ зон планируемого размещения объекта капитального строительства федерального значения
	границы сельских и городских поселений Черниговского района Приморского края
	границы населенных пунктов
	лабораторные точки границ установившейся придорожной полосы

Условные обозначения:	
	проезжая часть автомобильной дороги
	объездные остановки
	кочки
	проектируемая надземная пешеходная дорожка
	проектируемая линия ВП
	проектируемая линия связи
	существующая линия ВП
	лабораторные кабели связи существующих
	проектируемый шумозащитный экран
	проектируемые мостовые переходы
	проектируемые откосы
	демонтируемые откосы существующей автомобильной дороги
	проектируемая водопроводная труба
	спроектированная дренажная
	реки, ручьи

- Примечания:
1. Система координат МСК 25, зона 2;
 2. Границы существующей придорожной полосы в ЕФРН отсутствуют;
 3. Чертеж планировки территории смещен с чертежами границ зон планируемого размещения линейных объектов (перестройству) из зон планируемого размещения линейных объектов;
 4. Береговые полосы для рек и ручьев установлены в соответствии с п. 6 ст. 6 Водного кодекса РФ. Для дорог и поездов береговые полосы не определяются;
 5. Существующее дорожное полотно в местах соблюдения с проектируемой после снятия асфальтового покрытия используется для строительства проектируемой.

ГК N10-17/ПИР- ППТ-04				
Строительство и реконструкция автомобильной дороги М-60 "Усури" от Хабаровского Владивостока. Реконструкция автомобильной дороги А-370 "Усури" Хабаровск - Владивосток км 557 - км 591, Приморский край				
Изм.	Кол.уч.	Лист	№ док.	Дата
Разроб.	Доблетов А.Ф.			18.06.17
Проверил	Сосулин М.Р.			18.06.17
ГИП	Кружкова Н.М.			18.06.17
Масштаб		Стадия	Лист	Листов
1:1000		ПД	13	49
ООО "ГИП"				



Линия со смещения с листом 13

Линия со смещения с листом 16



Схема расположения листов, фрагмент

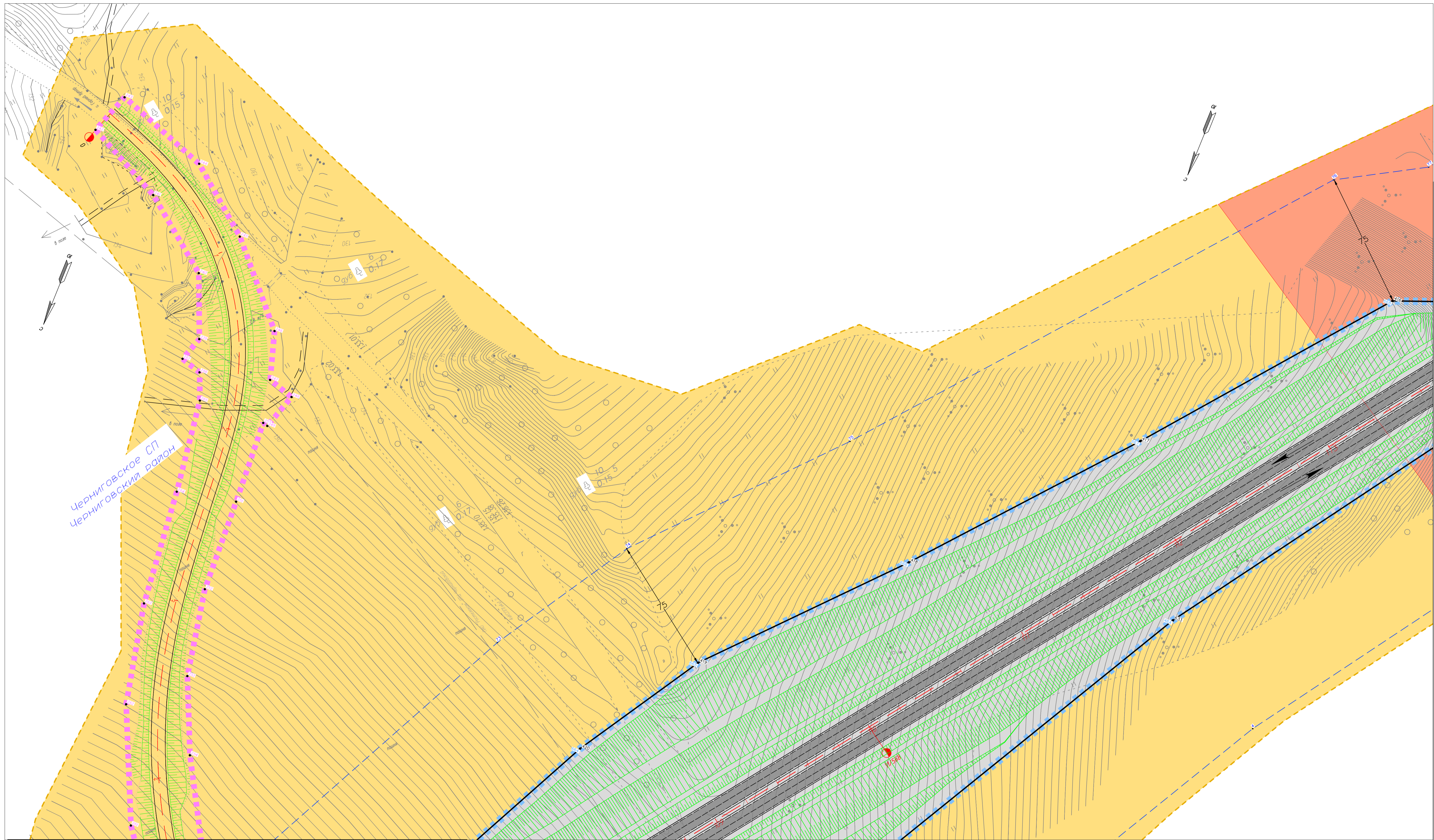
Условные обозначения границ	
	границы зоны планируемого размещения объекта капитального строительства федерального значения
	границы планируемой к установлению придорожной полосы
	установливаемые красные линии
	лабораторные точки установливаемых красных линий
	границы территории, в отношении которой осуществляется подготовка проекта планировки
	границы кадастровых кварталов, обозначение кадастрового квартала
	границы береговых полос
	оси проектируемой трассы
	лесной квартал/лесотоксикационная фаза Спасского лесничества
	границы лесотоксикационных выделов Спасского лесничества
	границы зон планируемого размещения линейных объектов, не относящихся к объекту федерального значения, а также подлежащих переносу (перестройству) из зоны планируемого размещения линейного объекта федерального значения
	лабораторные точки границ зон планируемого размещения линейных объектов, не относящихся к объекту федерального значения, а также подлежащих переносу (перестройству) из зоны планируемого размещения линейного объекта федерального значения
	границы охраняемых зон проектируемой воздушной линии
	границы охраняемых зон проектируемой линии связи
	лабораторные точки границ зон планируемого размещения объекта капитального строительства федерального значения
	границы сельских и городских поселений Черниговского района Приморского края
	границы населенных пунктов
	лабораторные точки границ установливаемой придорожной полосы

Условные обозначения:	
	проезжая часть автомобильной дороги
	объектные остановки
	сазки
	проектируемая наземная пешеходная дорожка
	проектируемая линия ВП
	проектируемая линия связи
	существующая линия ВП
	параметры кабеля связи существующий
	проектируемый шумозащитный экран
	проектируемые мостовые переходы
	проектируемые откосы
	демонтируемые откосы существующей автомобильной дороги
	проектируемая водопроводная труба
	спроектированная дренажная труба
	реки, ручьи

- Примечания:
1. Система координат МСК 25, зона 2;
 2. Границы существующей придорожной полосы в ЕГРН отсутствуют;
 3. Чертеж планировки территории смещен с чертежами границ зон планируемого размещения линейных объектов и границ зон планируемого размещения линейных объектов, подлежащих переносу (перестройству) из зон планируемого размещения линейных объектов;
 4. Береговые полосы для рек и ручьев установлены в соответствии с п. 6 ст. 6 Водного кодекса РФ. Для рек и ручьев береговые полосы не определяются;
 5. Существующее дорожное полотно в местах совпадения с проектируемой после снятия асфальтового покрытия используется для строительства проектируемой.

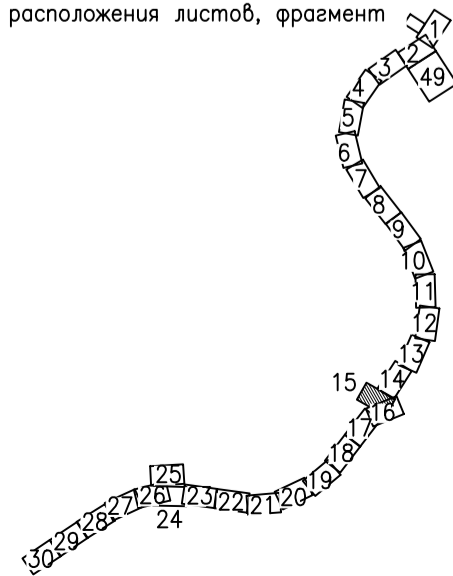
ГК N10-17/ПИР- ППТ-04				
Строительство и реконструкция автомобильной дороги М-60 "Усури" от Хабаровска до Владивостока. Реконструкция автомобильной дороги А-370 "Усури" Хабаровск - Владивосток км 557 - км 591, Приморский край				
Изм.	Кол.уч.	Лист	№ док.	Дата
Разроб.	Доблетов А.Ф.			18.06.17
Проверил	Самушкин М.Р.			18.06.17
ГИП	Кружкова Н.М.			18.06.17
Стадия		Лист	Листов	
Чертеж планировки территории		ПД	14	49
Масштаб			000 "ГИП"	
1:1000			Формат А1	

Имя, N поз. Подпись и дата



Линия соприкосновения с листом 14

Схема расположения листов, фрагмент



Условные обозначения границ	
	граница зоны планируемого размещения объекта капитального строительства федерального значения
	граница планируемой к установлению придорожной полосы
	устанавливаемые красные линии
	лабораторные точки устанавливаемых красных линий
	границы территории, в отношении которой осуществляется подготовка проекта планировки
	границы кадастровых кварталов, обозначение кадастрового квартала
	границы береговой полосы
	оси проектируемой трассы
	лесной квартал/лесотоксикационная фаза Спасского лесничества
	границы зон планируемого размещения линейных объектов, не относящихся к объекту федерального значения, а также подлежащих переносу (перестройке) из зоны планируемого размещения линейного объекта федерального значения
	лабораторные точки границ зон планируемого размещения линейных объектов, не относящихся к объекту федерального значения, а также подлежащих переносу (перестройке) из зоны планируемого размещения линейного объекта федерального значения
	границы охраняемых зон проектируемой воздушной линии
	границы охраняемых зон проектируемой линии связи
	лабораторные точки границ зон планируемого размещения объекта капитального строительства федерального значения
	границы сельских и городских поселений Черниговского района Приморского края
	границы населенных пунктов
	лабораторные точки границ устанавливаемой придорожной полосы

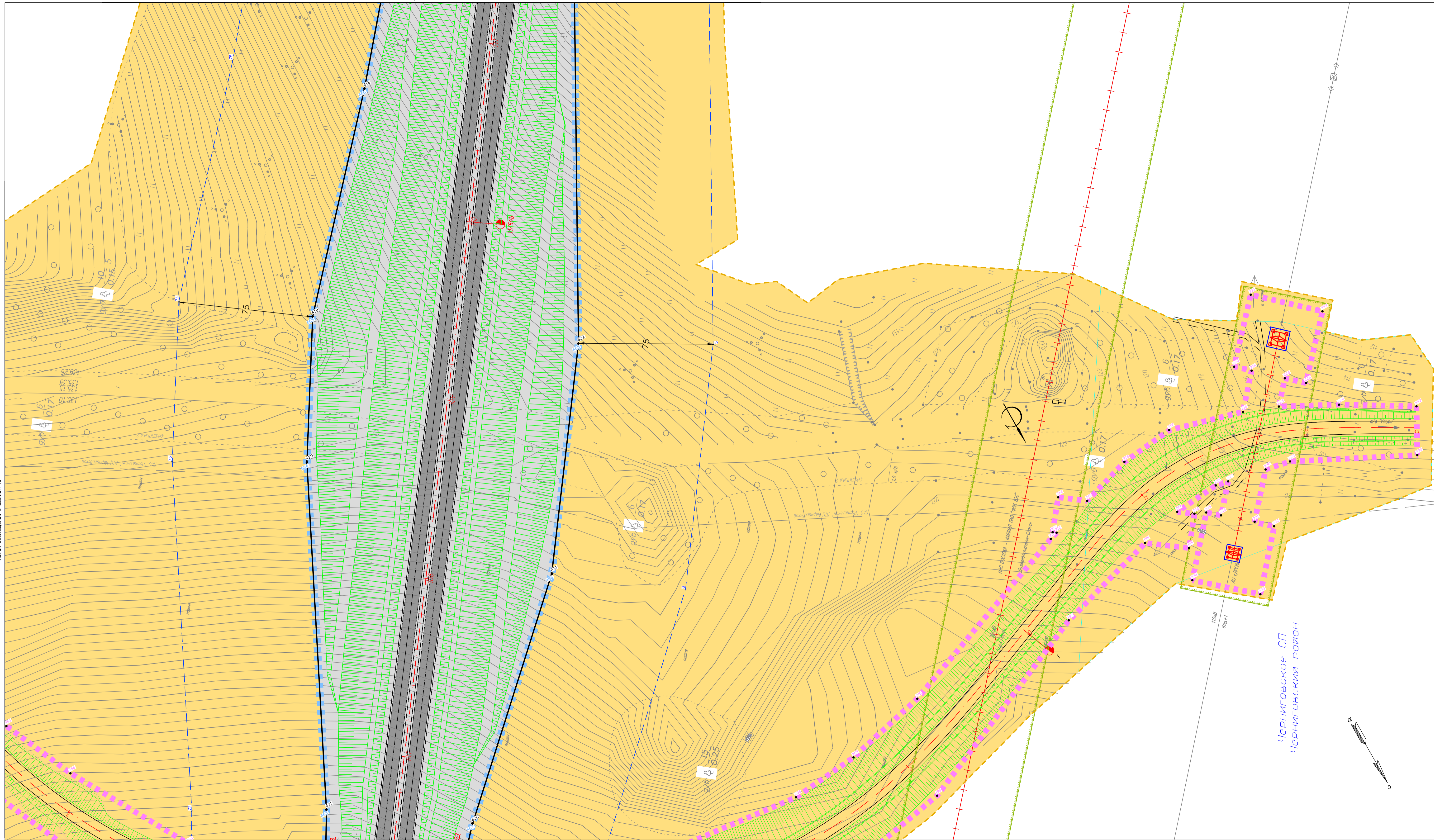
Условные обозначения:	
	проезжая часть автомобильной дороги
	объездные остановки
	сазки
	проектируемая наземная пешеходная дорожка
	проектируемая линия ВП
	проектируемая линия связи
	существующая линия ВП
	параметры кабеля связи существующей
	проектируемый шумозащитный экран
	проектируемые мостовые переходы
	проектируемые откосы
	демонстрируемые откосы существующей автомобильной дороги
	проектируемая водопроводная труба
	спроектированная дренажная канава
	реки, ручьи

Условные обозначения территориальных зон:	
	зона транспортной инфраструктуры
	зона земель лесного назначения
	зона земель сельскохозяйственного назначения
	производственная зона
	зона земель населенных пунктов

- Примечания:
1. Система координат МСК 25, зона 2;
 2. Границы существующей придорожной полосы в ЕФРН отсутствуют;
 3. Чертеж планировки территории совмещен с чертежами границ зон планируемого размещения линейных объектов и границ зон планируемого размещения линейных объектов, подлежащих переносу (перестройке) из зон планируемого размещения линейных объектов;
 4. Береговая полоса для рек и ручьев установлена в соответствии с п. 6 ст. 6 Водного кодекса РФ. Для болот и поймы береговая полоса не определяется;
 5. Существующее дорожное полотно в местах совпадения с проектируемой после снятия асфальтового покрытия используется для строительства проектируемой.

ГК N10-17/ПИР- ППТ-04					
Строительство и реконструкция автомобильной дороги М-60 "Уссури" от Хабаровского Владивостока. Реконструкция автомобильной дороги А-370 "Уссури" Хабаровск - Владивосток км 557 - км 591, Приморский край					
Изм.	Кол.уч.	Лист	№ док.	Подпись	Дата
Разроб.	Доблетов А.Ф.				18.06.17
Проверил	Самуилкин М.Р.				18.06.17
ГИП	Кузнецова Н.М.				18.06.17
Масштаб		Стация	Лист	Листов	
1:1000		ПД	15	49	
ООО "ГИП"					

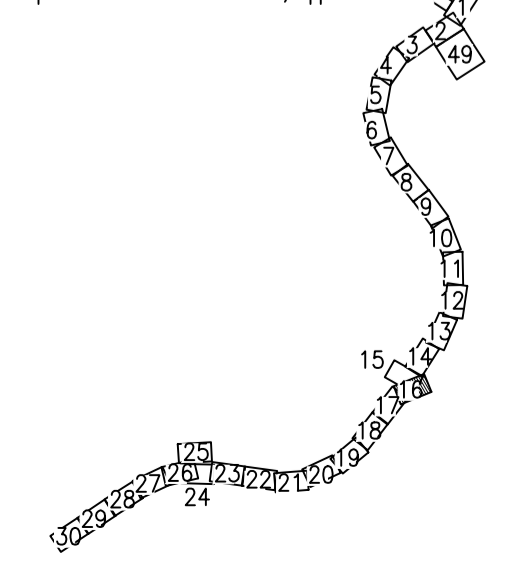
Линия соприкосновения с листом 16



Линия сообщения с листом 15

Черниговское СП
Черниговский район

Схема расположения листов, фрагмент



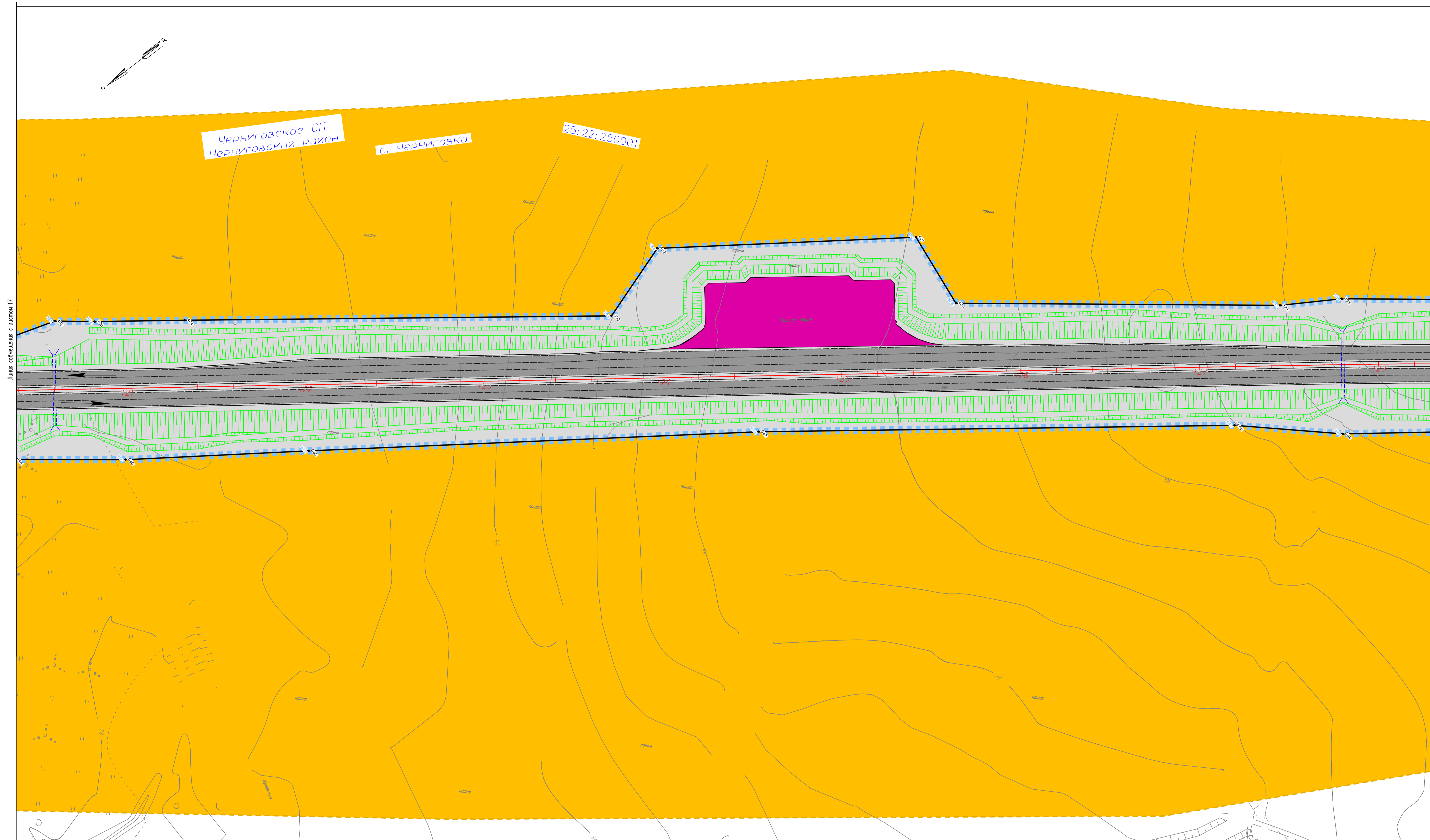
Условные обозначения границ	
	граница зоны планируемого размещения объекта капитального строительства федерального значения
	граница планируемой к установлению придорожной полосы
	установленные красные линии
	лабораторные точки установливаемых красных линий
	границы территории, в отношении которой осуществляется подготовка проекта планировки территории
	границы кадастровых кварталов, обозначение кадастрового квартала
	границы береговых полос
	оси проектируемой трассы
	лесной квартал/лесоточечная выделка Спасского лесничества
	границы лесоточечных выделов Спасского лесничества
	границы зон планируемого размещения линейных объектов, не относящихся к объекту федерального значения, а также подлежащих переносу (перестройству) из зоны планируемого размещения линейного объекта федерального значения
	лабораторные точки границ зон планируемого размещения линейных объектов, не относящихся к объекту федерального значения, а также подлежащих переносу (перестройству) из зоны планируемого размещения линейного объекта федерального значения
	границы охраняемых зон проектируемой воздушной линии
	границы охраняемых зон проектируемой линии связи
	лабораторные точки границ зон планируемого размещения объекта капитального строительства федерального значения
	границы сельских и городских поселений Черниговского района Приморского края
	границы населенных пунктов
	лабораторные точки границ устанавливаемой придорожной полосы

Условные обозначения:	
	проездная часть автомобильной дороги
	автомобильные останки
	границы
	проектируемая надземная пешеходная дорожка
	проектируемая линия ВЛ
	проектируемая линия связи
	существующая линия ВЛ
	параметры кабеля связи существующий
	проектируемый шумозащитный экран
	проектируемые мостовые переходы
	проектируемые откосы
	демонтируемые откосы существующей автомобильной дороги
	проектируемая водопроводная труба
	спроектирующая дренаж
	реки, ручьи

Условные обозначения территориальных зон:	
	зона транспортной инфраструктуры
	зона земель лесного фонда
	зона земель сельскохозяйственного назначения
	производственная зона
	зона земель населенных пунктов

- Примечания:
1. Система координат МСК 25, зона 2;
 2. Границы существующей придорожной полосы в ЕФРН отсутствуют;
 3. Чертеж планировки территории составлен с чертежами границ зон планируемого размещения линейных объектов (перестройству) из зон планируемого размещения линейных объектов;
 4. Береговые полосы для рек и ручьев установлены в соответствии с п. 6 ст. 6 Водного кодекса РФ. Для рек и ручьев береговые полосы не определяются;
 5. Существующее дорожное полотно в местах сообщения с проектируемой после снятия асфальтового покрытия используется для строительства проектируемой.

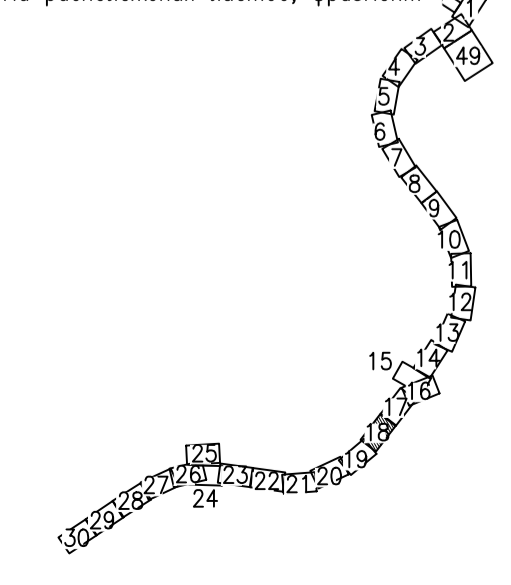
ГК N10-17/ПИР- ППТ-04				
Строительство и реконструкция автомобильной дороги М-60 "Усури" от Хабаровска до Владивостока. Реконструкция автомобильной дороги А-370 "Усури" Хабаровск - Владивосток км 557 - км 591, Приморский край				
Изм.	Кол.уч.	Лист	№ док.	Дата
Разроб.	Добавляев А.Ф.			18.06.17
Проверил	Самушкин М.Р.			18.06.17
ГИП	Кружкова Н.М.			18.06.17
Чертеж планировки территории		Стадия	Лист	Листов
		ПД	16	49
Масштаб 1:1000			ООО "ГИП"	
Формат А1				



Линия соприкосновения с листом 17

Линия соприкосновения с листом 19

Схема расположения листов, фрагмент



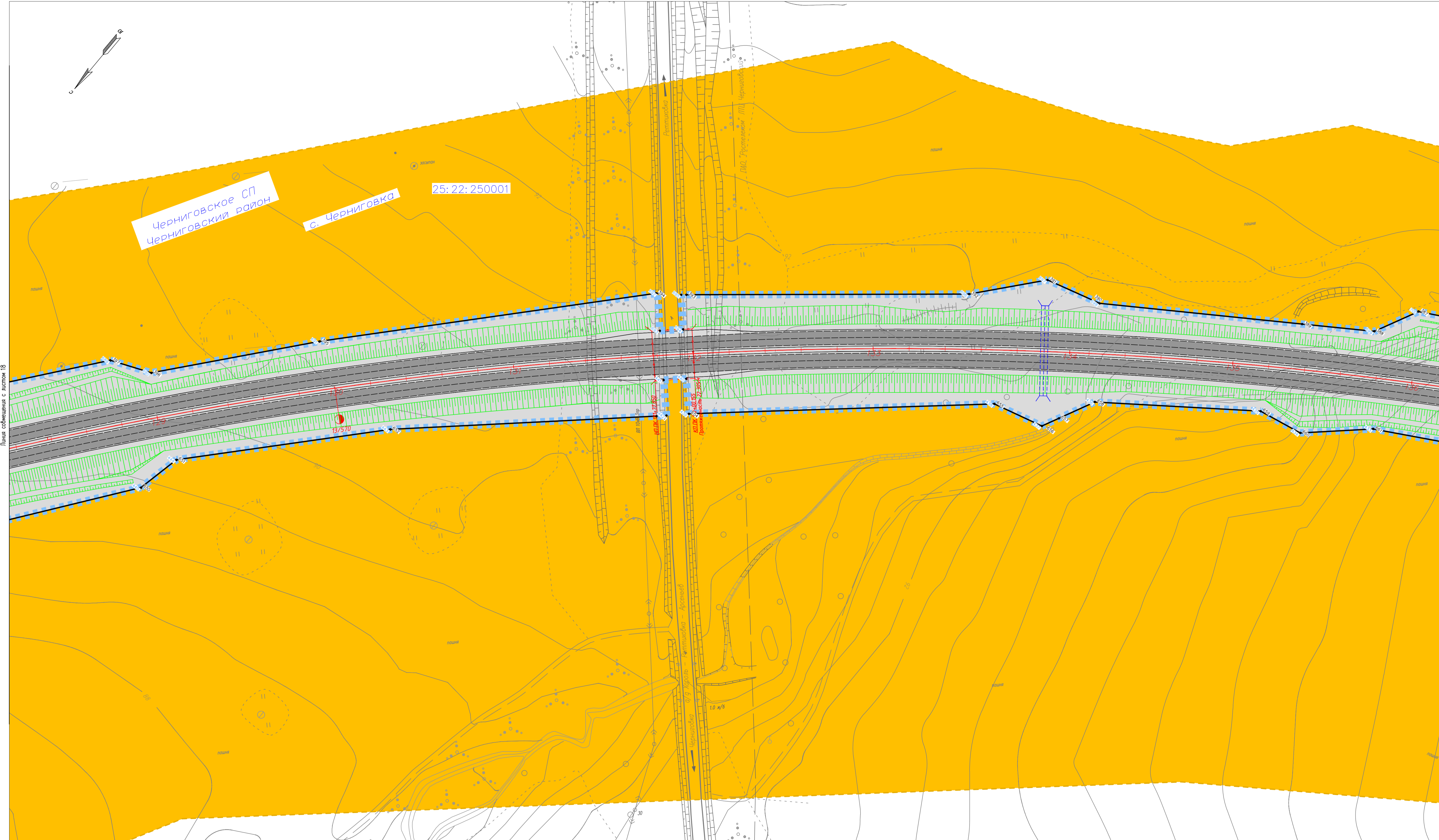
Условные обозначения границ	
	граница зоны планируемого размещения объекта капитального строительства федерального значения
	граница планируемой к установлению придорожной полосы
	устанавливаемые красные линии
	лабораторные точки устанавливаемых красных линий
	границы территории, в отношении которой осуществляется подготовка проекта планировки
	границы кадастровых кварталов, обозначение кадастрового квартала
	граница береговой полосы
	оси проектируемой трассы
	лесной квартал/лесотоксикационная фаза Спасского лесничества
	границы лесотоксикационных выделов Спасского лесничества
	границы зон планируемого размещения линейных объектов, не относящихся к объекту федерального значения, а также подлежащих переносу (перестройству) из зоны планируемого размещения линейного объекта федерального значения
	лабораторные точки границ зон планируемого размещения линейных объектов, не относящихся к объекту федерального значения, а также подлежащих переносу (перестройству) из зоны планируемого размещения линейного объекта федерального значения
	границы охраняемых зон проектируемой воздушной линии
	границы охраняемых зон проектируемой линии связи
	лабораторные точки границ зон планируемого размещения объектов капитального строительства федерального значения
	границы сельских и городских поселений Черниговского района Приморского края
	границы населенных пунктов
	лабораторные точки границ устанавливаемой придорожной полосы

Условные обозначения:	
	проезжая часть автомобильной дороги
	автобусные остановки
	сазны
	проектируемая надземная пешеходная дорожка
	проектируемая линия ВП
	проектируемая линия связи
	существующая линия ВП
	лабораторные кабели связи существующей
	проектируемый шумозащитный экран
	проектируемые мостовые переходы
	проектируемые откосы
	демонтируемые откосы существующей автомобильной дороги
	проектируемая водопроводная труба
	спроектированная дренажная канава
	реки, ручьи

Условные обозначения территориальных зон:	
	зона транспортной инфраструктуры
	зона земель лесного фонда
	зона земель сельскохозяйственного назначения
	производственная зона
	зона земель населенных пунктов

- Примечания:
1. Система координат МСК 25, зона 2;
 2. Граница существующей придорожной полосы в ЕФРН отсутствуют;
 3. Чертеж планировки территории совмещен с чертежами границ зон планируемого размещения линейных объектов и границ зон планируемого размещения линейных объектов, подлежащих переносу (перестройству) из зон планируемого размещения линейных объектов;
 4. Береговые полосы для рек и ручьев установлены в соответствии с п. 6 ст. 6 Водного кодекса РФ. Для болот и пойм береговых полос не определяется;
 5. Существующее дорожное полотно в местах соприкосновения с проектируемой после снятия асфальтового покрытия используется для строительства проектируемой.

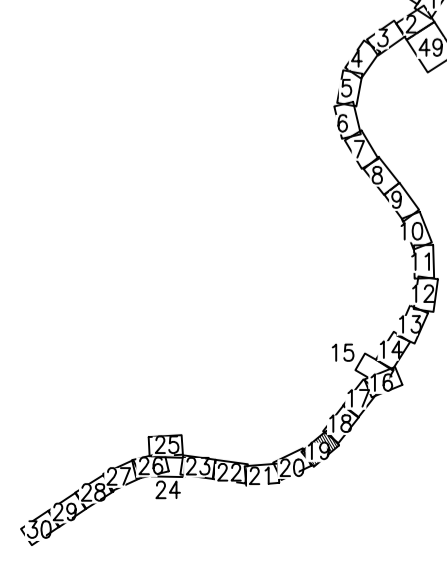
ГК N10-17/ПИР- ППТ-04				
Строительство и реконструкция автомобильной дороги М-60 "Усури" от Хабаровска до Владивостока. Реконструкция автомобильной дороги А-370 "Усури" Хабаровск - Владивосток км 557 - км 591, Приморский край				
Изм.	Кол.уч.	Лист	№ док.	Дата
Разроб.	Добавляев А.Ф.			18.06.17
Проверил	Самуилин М.Р.			18.06.17
ГИП	Кружкова Н.М.			18.06.17
Стадия		Лист	Листов	
Чертеж планировки территории		ПД	18	49
Масштаб		1:1000		
		ООО "ГИП"		
Формат А1				



Линия обмещения с листом 18

Линия обмещения с листом 20

Схема расположения листов, фрагмент



Условные обозначения границ	
	граница зоны планируемого размещения объекта капитального строительства федерального значения
	граница планируемой к установлению придорожной полосы
	граница устанавливаемых красных линий
	лабораторные точки устанавливаемых красных линий
	границы территории, в отношении которой осуществляется подготовка проекта планировки территории
	границы кадастровых кварталов, обозначение кадастрового квартала
	границы береговых полос
	оси проектируемой трассы
	лесной квартал/лесотоксикационная фаза Спасского лесничества
	границы лесотоксикационных выделов Спасского лесничества
	границы зон планируемого размещения линейных объектов, не относящихся к объекту федерального значения, а также подлежащих переносу (перестройству) из зоны планируемого размещения линейного объекта федерального значения
	лабораторные точки границ зон планируемого размещения линейных объектов, не относящихся к объекту федерального значения, а также подлежащих переносу (перестройству) из зоны планируемого размещения линейного объекта федерального значения
	границы охраняемых зон проектируемой воздушной линии
	границы охраняемых зон проектируемой линии связи
	лабораторные точки границ зон планируемого размещения объекта капитального строительства федерального значения
	границы сельских и городских поселений Черниговского района Приморского края
	границы населенных пунктов
	лабораторные точки границ устанавливаемой придорожной полосы

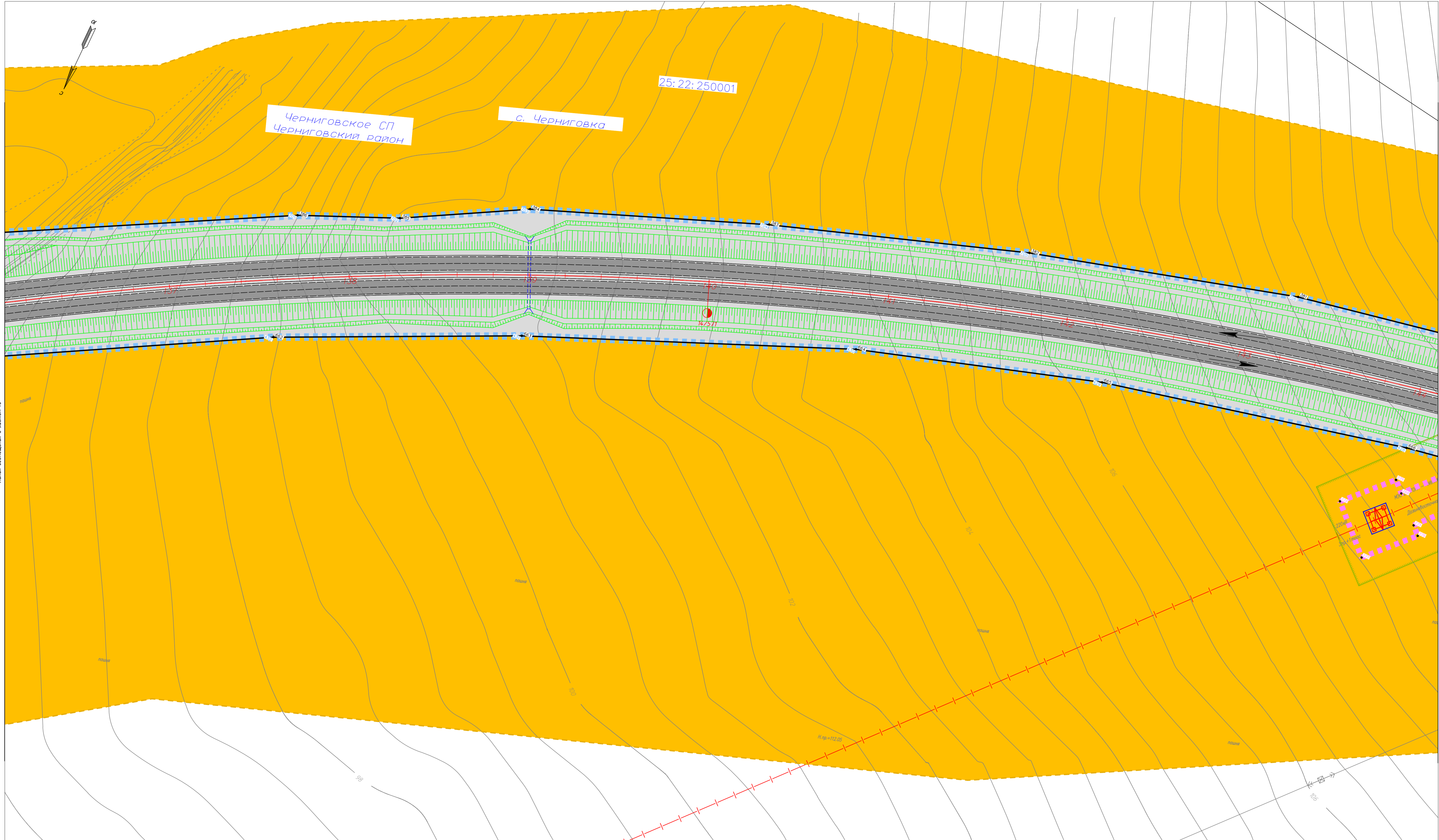
Условные обозначения:	
	проезжая часть автомобильной дороги
	обслуживаемые остановки
	сазки
	проектируемая надземная пешеходная дорожка
	проектируемая линия ВП
	проектируемая линия связи
	существующая линия ВП
	существующая линия связи
	проектируемая водопроводная труба
	проектируемая шпунтозащитная экран
	проектируемые мостовые переходы
	проектируемые откосы
	демонтируемые откосы существующей автомобильной дороги
	проектируемая водопроводная труба
	спроектированная дренажная труба
	реки, ручьи

Условные обозначения территориальных зон:	
	зона транспортной инфраструктуры
	зона земель лесного фонда
	зона земель сельскохозяйственного назначения
	производственная зона
	зона земель населенных пунктов

- Примечания:
1. Система координат МСК 25, зона 2;
 2. Границы существующей придорожной полосы в ЕФРН отсутствуют;
 3. Чертеж планировки территории обмещен с чертежами границ зон планируемого размещения линейных объектов и границ зон планируемого размещения линейных объектов, подлежащих переносу (перестройству) из зон планируемого размещения линейных объектов;
 4. Береговые полосы для рек и ручьев установлены в соответствии с п. 6 ст. 6 Водного кодекса РФ. Для болот и поймы береговых полос не определяется;
 5. Существующее дорожное покрытие в местах соблюдения с проектируемой после снятия асфальтового покрытия используется для строительства проектируемой.

ГК N10-17/ПИР- ППТ-04				
Строительство и реконструкция автомобильной дороги М-60 "Усури" от Хабаровского Владивостока. Реконструкция автомобильной дороги А-370 "Усури" Хабаровск - Владивосток км 557 - км 591, Приморский край				
Изм.	Кол.уч.	Лист	№ док.	Дата
Разроб.	Добавляев А.Ф.			18.06.17
Проверил	Самушкин М.Р.			18.06.17
Гип	Кружкова Н. М.			18.06.17
Чертеж планировки территории		Стадия	Лист	Листов
		ПД	19	49
Масштаб 1:1000			ООО "ГИП"	
Формат А1				

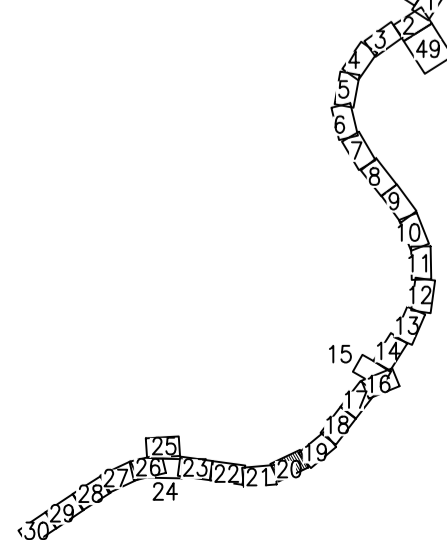
Имя, N поз. Подпись и дата. Взам. инв. N



Линия соприкосновения с листом 19

Линия соприкосновения с листом 21

Схема расположения листов, фрагмент



Условные обозначения границ	
	граница зоны планируемого размещения объекта капитального строительства федерального значения
	граница планируемой к установлению придорожной полосы
	устанавливаемые красные линии
	поборотные точки устанавливаемых красных линий
	границы территории, в отношении которой осуществляется подготовка проекта планировки
	границы кадастровых кварталов, обозначение кадастрового квартала
	границы береговых полос
	оси проектируемой трассы
	лесной квартал/лесотоксикационная фаза Спасского лесничества
	границы лесотоксикационных выделов Спасского лесничества
	границы зон планируемого размещения линейных объектов, не относящихся к объекту федерального значения, а также подлежащих переносу (перестройству) из зон планируемого размещения линейных объектов федерального значения
	поборотные точки границ зон планируемого размещения линейных объектов, не относящихся к объекту федерального значения, а также подлежащих переносу (перестройству) из зон планируемого размещения линейных объектов федерального значения
	границы охраняемых зон проектируемой воздушной линии
	границы охраняемых зон проектируемой линии связи
	поборотные точки границ зон планируемого размещения объекта капитального строительства федерального значения
	границы сельских и городских поселений Черниговского района Приморского края
	границы населенных пунктов
	поборотные точки границ устанавливаемой придорожной полосы

Условные обозначения:	
	проезжая часть автомобильной дороги
	объездные остановки
	границы
	проектируемая надземная пешеходная дорожка
	проектируемая линия ВП
	проектируемая линия связи
	существующая линия ВП
	параметры кабеля связи существующий
	проектируемый шумозащитный экран
	проектируемые мостовые переходы
	проектируемые откосы
	демонтируемые откосы существующей автомобильной дороги
	проектируемая водопроводная труба
	спроектированная дренажная труба
	реки, ручьи

Примечания:

1. Система координат МСК 25, зона 2;
2. Границы существующей придорожной полосы в ЕФРН отсутствуют;
3. Чертеж планировки территории совмещен с чертежами границ зон планируемого размещения линейных объектов и границ зон планируемого размещения линейных объектов, подлежащих переносу (перестройству) из зон планируемого размещения линейных объектов;
4. Береговые полосы для рек и ручьев установлены в соответствии с п. 6 ст. 6 Водного кодекса РФ. Для болот и поймы береговых полос не определяется;
5. Существующее дорожное полотно в местах совпадения с проектируемой после снятия асфальтового покрытия используется для строительства проектируемой.

ГК N10-17/ПИР- ППТ-04				
Строительство и реконструкция автомобильной дороги М-60 "Усури" от Хабаровского Владивостока. Реконструкция автомобильной дороги А-370 "Усури" Хабаровск - Владивосток км 557 - км 591, Приморский край				
Изм.	Кол.уч.	Лист	№ док.	Дата
Разроб.	Доблетов А.Ф.			18.06.17
Проверил	Самуилин М.Р.			18.06.17
ГИП	Кружкова Н.М.			18.06.17

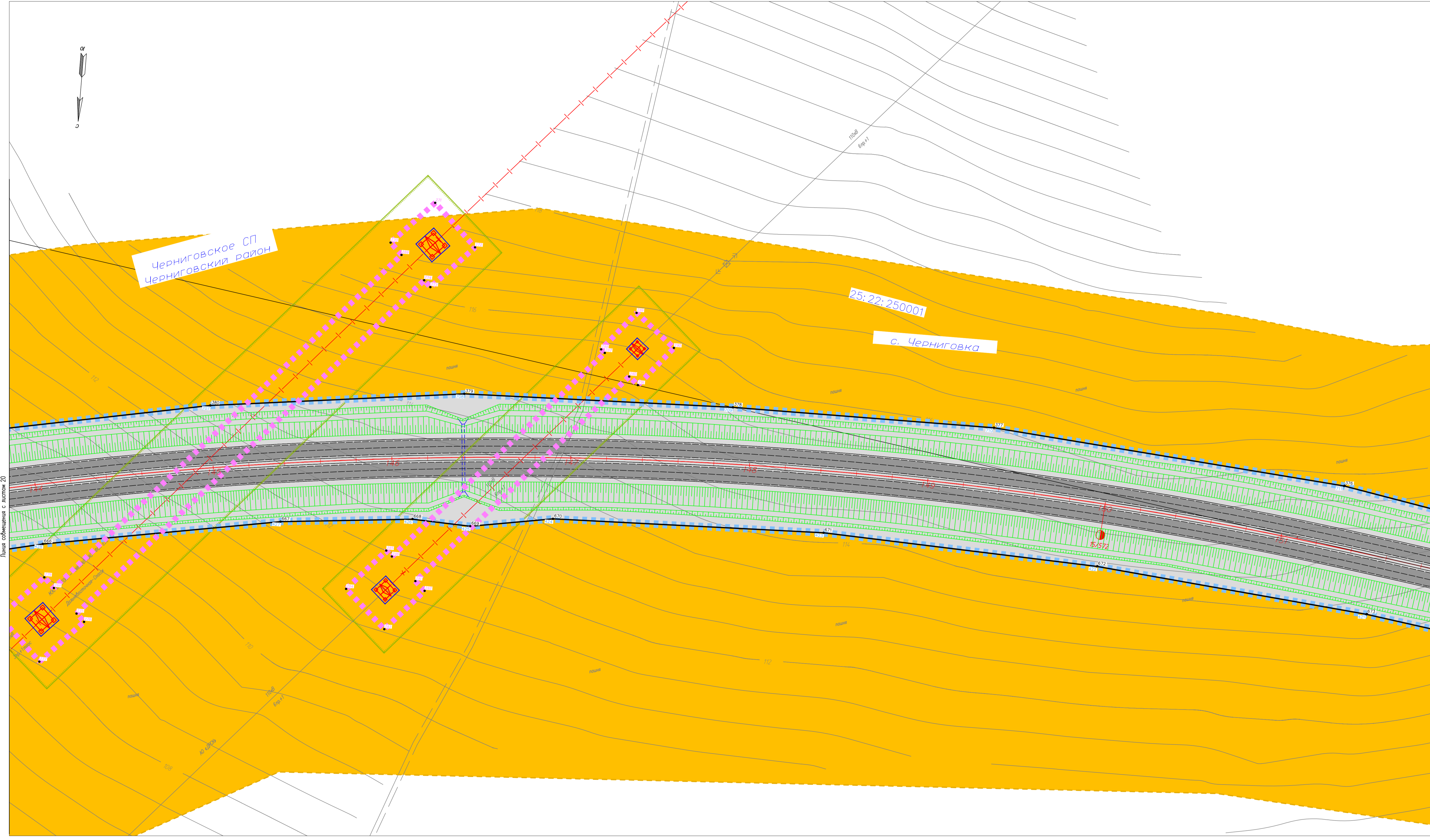
Стация	Лист	Листов
ПД	20	49

Масштаб 1:1000

ООО "ГИП"

Формат А1

Имя, И.И. Фамилия, И.И. Инициалы, Подпись и дата, Номер листа, Номер документа



Линия соприкосновения с листом 20

Линия соприкосновения с листом 22



Схема расположения листов, фрагмент

Условные обозначения границ	
	граница зоны планируемого размещения объекта капитального строительства федерального значения
	граница планируемой к установлению придорожной полосы
	устанавливаемые красные линии
	лабораторные точки устанавливаемых красных линий
	границы территории, в отношении которой осуществляется подготовка проекта планировки территории
	границы кадастровых кварталов, обозначение кадастрового квартала
	границы береговой полосы
	оси проектируемой трассы
	лесной квартал/лесотоксическая фаза Спасского лесничества
	границы лесотоксических выделов Спасского лесничества
	границы зон планируемого размещения линейных объектов, не относящихся к объекту федерального значения, а также подлежащих переносу (перестройству) из зоны планируемого размещения линейного объекта федерального значения
	лабораторные точки границ зон планируемого размещения линейных объектов, не относящихся к объекту федерального значения, а также подлежащих переносу (перестройству) из зоны планируемого размещения линейного объекта федерального значения
	границы охраняемых зон проектируемой воздушной линии
	границы охраняемых зон проектируемой линии связи
	лабораторные точки границ зон планируемого размещения объекта капитального строительства федерального значения
	границы сельских и городских поселений Черниговского района Приморского края
	границы населенных пунктов
	лабораторные точки границ устанавливаемой придорожной полосы

Условные обозначения:	
	проезжая часть автомобильной дороги
	автомобильные остановки
	сазны
	проектируемая наземная пешеходная дорожка
	проектируемая линия ВП
	проектируемая линия связи
	существующая линия ВП
	существующая линия связи
	проектируемая водопроводная труба
	проектируемая канализационная труба
	проектируемые мостовые переходы
	проектируемые откосы
	демонстрируемые откосы существующей автомобильной дороги
	проектируемая водопроводная труба
	спрундровывающая дренаж
	реки, ручьи

Примечания:

- Система координат МСК 25, зона 2;
- Границы существующей придорожной полосы в ЕФРН отсутствуют;
- Чертеж планировки территории выполнен с черными границами зон планируемого размещения линейных объектов и границ зон планируемого размещения линейных объектов, подлежащих переносу (перестройству) из зон планируемого размещения линейных объектов;
- Береговые полосы для рек и ручьев установлены в соответствии с п. 6 ст. 6 Водного кодекса РФ. Для болот и поймы береговых полос не определяется;
- Существующее дорожное полотно в местах совпадения с проектируемой после снятия асфальтового покрытия используется для строительства проектируемой.


ГК N10-17/ПИР- ППТ-04				
Строительство и реконструкция автомобильной дороги М-60 "Усури" от Хабаровска до Владивостока. Реконструкция автомобильной дороги А-370 "Усури" Хабаровск - Владивосток км 557 - км 591, Приморский край				
Изм.	Кол.уч.	Лист	№ док.	Дата
Разроб.	Доблетов А.Ф.			18.06.17
Проверил	Самуилин М.Р.			18.06.17
ГИП	Кружкова Н. М.			18.06.17
Чертеж планировки территории		Стадия	Лист	Листов
		ПД	21	49
Масштаб 1:1000		ООО "ГИП"		

Имя, N подл.
Подпись и дата
Взнос, шифр, N

Черниговское СП
Черниговский район

с. Черниговка

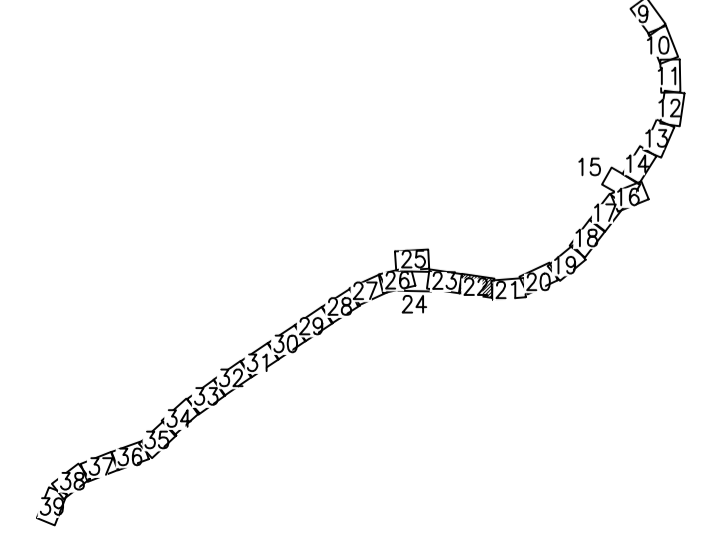
25:22:250001



Линия соприкосновения с листом 21

Линия соприкосновения с листом 23

Схема расположения листов, фрагмент



Условные обозначения границ	
	граница зоны планируемого размещения объекта капитального строительства федерального значения
	граница планируемой к устройству придорожной полосы
	устанавливаемые красные линии
	лабораторные точки установливаемых красных линий
	границы территории, в отношении которой осуществляется подготовка проекта планировки
	границы кадастровых кварталов, обозначение кадастрового квартала
	граница береговой полосы
	оси проектируемой трассы
	лесной квартал/лесотоксационная фаза Спасского лесничества
	границы лесотоксационных выделов Спасского лесничества
	границы зон планируемого размещения линейных объектов, не относящихся к объекту федерального значения, а также подлежащих переносу (перестройству) из зоны планируемого размещения линейного объекта федерального значения
	лабораторные точки границ зон планируемого размещения линейных объектов, не относящихся к объекту федерального значения, а также подлежащих переносу (перестройству) из зоны планируемого размещения линейного объекта федерального значения
	границы охраняемых зон проектируемой воздушной линии
	границы охраняемых зон проектируемой линии связи
	лабораторные точки границ зон планируемого размещения объектов капитального строительства федерального значения
	границы сельских и городских поселений Черниговского района Приморского края
	границы населенных пунктов
	лабораторные точки границ устанавливаемой придорожной полосы

Условные обозначения:	
	проезжая часть автомобильной дороги
	обслуживающие остановки
	сазки
	проектируемая наземная пешеходная дорожка
	проектируемая линия ВЛ
	проектируемая линия связи
	существующая линия ВЛ
	параметры кабеля связи существующей
	проектируемый шумозащитный экран
	проектируемые мостовые переходы
	проектируемые откосы
	демонтируемые откосы существующей автомобильной дороги
	проектируемая водопроводная труба
	спроектированная дренажная канава
	реки, ручьи

Примечания:

- Система координат МСК 25, зона 2;
- Границы существующей придорожной полосы в ЕФРН отсутствуют;
- Чертеж планировки территории совмещен с чертежами границ зон планируемого размещения линейных объектов и границ зон планируемого размещения линейных объектов, подлежащих переносу (перестройству) из зон планируемого размещения линейных объектов;
- Береговые полосы для рек и ручьев установлены в соответствии с п. 6 ст. 6 Водного кодекса РФ. Для болот и поймы береговых полос не определяется;
- Существующее дорожное полотно в местах совпадения с проектируемой после снятия асфальтового покрытия используется для строительства проектируемой.

ГК N10-17/ПИР- ППТ-04				
Строительство и реконструкция автомобильной дороги М-60 "Усури" от Хабаровского Владивостока. Реконструкция автомобильной дороги А-370 "Усури" Хабаровск - Владивосток км 557 - км 591, Приморский край				
Изм.	Кол.уч.	Лист	№ док.	Дата
Разроб.	Доблетков А.Ф.			18.06.17
Проверил	Самуилин М.Р.			18.06.17
ГИП	Кружкова Н. М.			18.06.17

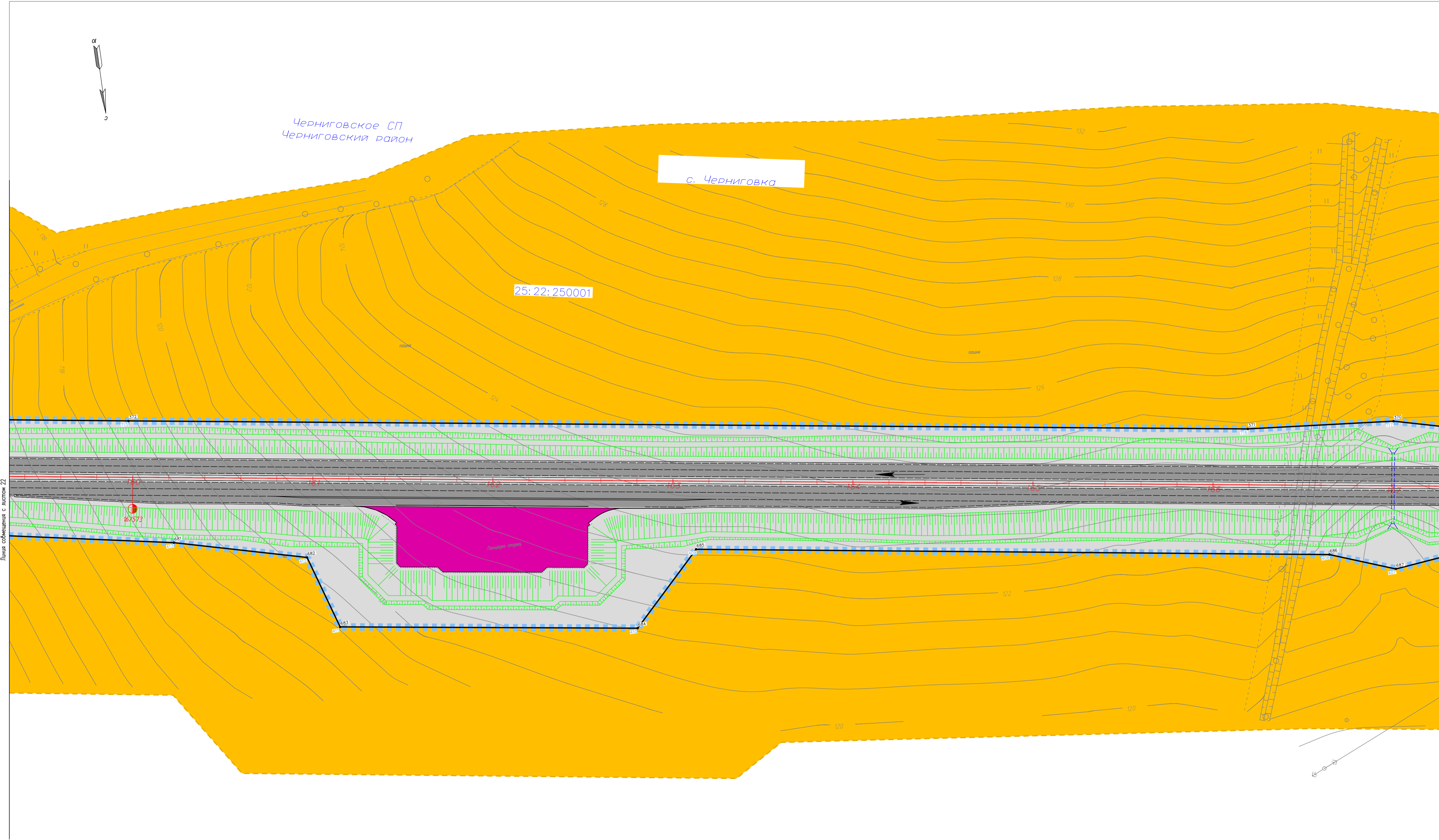
Стация	Лист	Листов
ПД	22	49

Масштаб
1:1000

ООО "ГИП"

Формат А1

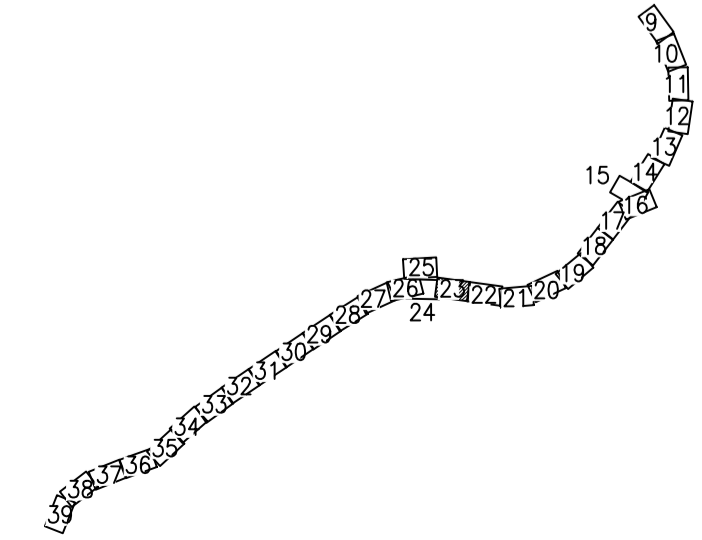
Имя, N поз. / Подпись и дата / Блок, шифр, N



Линия соприкосновения с листом 22

Линия соприкосновения с листом 24

Схема расположения листов, фрагмент



Условные обозначения границ	
	граница зоны планируемого размещения объекта капитального строительства федерального значения
	граница планируемой к установлению придорожной полосы
	устанавливаемые красные линии
	лабораторные точки установливаемых красных линий
	границы территории, в отношении которой осуществляется подготовка проекта планировки
	границы кадастровых кварталов, обозначение кадастрового квартала
	границы береговых полос
	оси проектируемых трасс
	лесной квартал/лесотоксационная фаза Спасского лесничества
	границы лесотоксационных выделов Спасского лесничества
	границы зон планируемого размещения линейных объектов, не относящихся к объекту федерального значения, а также подлежащих переносу (перестройству) из зоны планируемого размещения линейного объекта федерального значения
	лабораторные точки границ зон планируемого размещения линейных объектов, не относящихся к объекту федерального значения, а также подлежащих переносу (перестройству) из зоны планируемого размещения линейного объекта федерального значения
	границы охраняемых зон проектируемой воздушной линии
	границы охраняемых зон проектируемой линии связи
	лабораторные точки границ зон планируемого размещения объекта капитального строительства федерального значения
	границы сельских и городских поселений Черниговского района Приморского края
	границы населенных пунктов
	лабораторные точки границ устанавливаемой придорожной полосы

Условные обозначения:	
	проезжая часть автомобильной дороги
	объездные остановки
	сазны
	проектируемая наземная пешеходная дорожка
	проектируемая линия ВП
	проектируемая линия связи
	существующая линия ВП
	лабораторный кабель связи существующий
	проектируемый шумозащитный экран
	проектируемые мостовые переходы
	проектируемые откосы
	демонтируемые откосы существующей автомобильной дороги
	проектируемая водопроводная труба
	спроектированная дренажная труба
	реки, ручьи

Условные обозначения территориальных зон:	
	зона транспортной инфраструктуры
	зона земель лесного фонда
	зона земель сельскохозяйственного назначения
	производственная зона
	зона земель населенных пунктов

Примечания:

1. Система координат МСК 25, зона 2;
2. Границы существующей придорожной полосы в ЕФРН отсутствуют;
3. Чертеж планировки территории составлен с чертёжными границами зон планируемого размещения линейных объектов и границ зон планируемого размещения линейных объектов, подлежащих переносу (перестройству) из зон планируемого размещения линейных объектов;
4. Береговые полосы для рек и ручьев установлены в соответствии с п. 6 ст. 6 Водного кодекса РФ. Для болот и поймы береговых полос не определяется;
5. Существующее дорожное полотно в местах соприкосновения с проектируемой после снятия асфальтового покрытия используется для строительства проектируемой.

ГК N10-17/ПИР- ППТ-04				
Строительство и реконструкция автомобильной дороги М-60 "Усури" от Хабаровска до Владивостока. Реконструкция автомобильной дороги А-370 "Усури" Хабаровск - Владивосток км 557 - км 591, Приморский край				
Изм.	Кол.уч.	Лист	№ док.	Дата
Разроб.	Добавляев А.Ф.			18.06.17
Проверил	Самушкин М.Р.			18.06.17
ГИП	Кружкова Н. М.			18.06.17

Стадия	Лист	Листов
ПД	23	49

Масштаб 1:1000

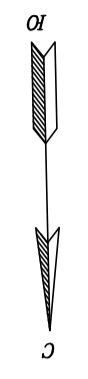
ООО "ГИП"

Формат А1

Имя, N подл. Подпись и дата. Взам. инв. N

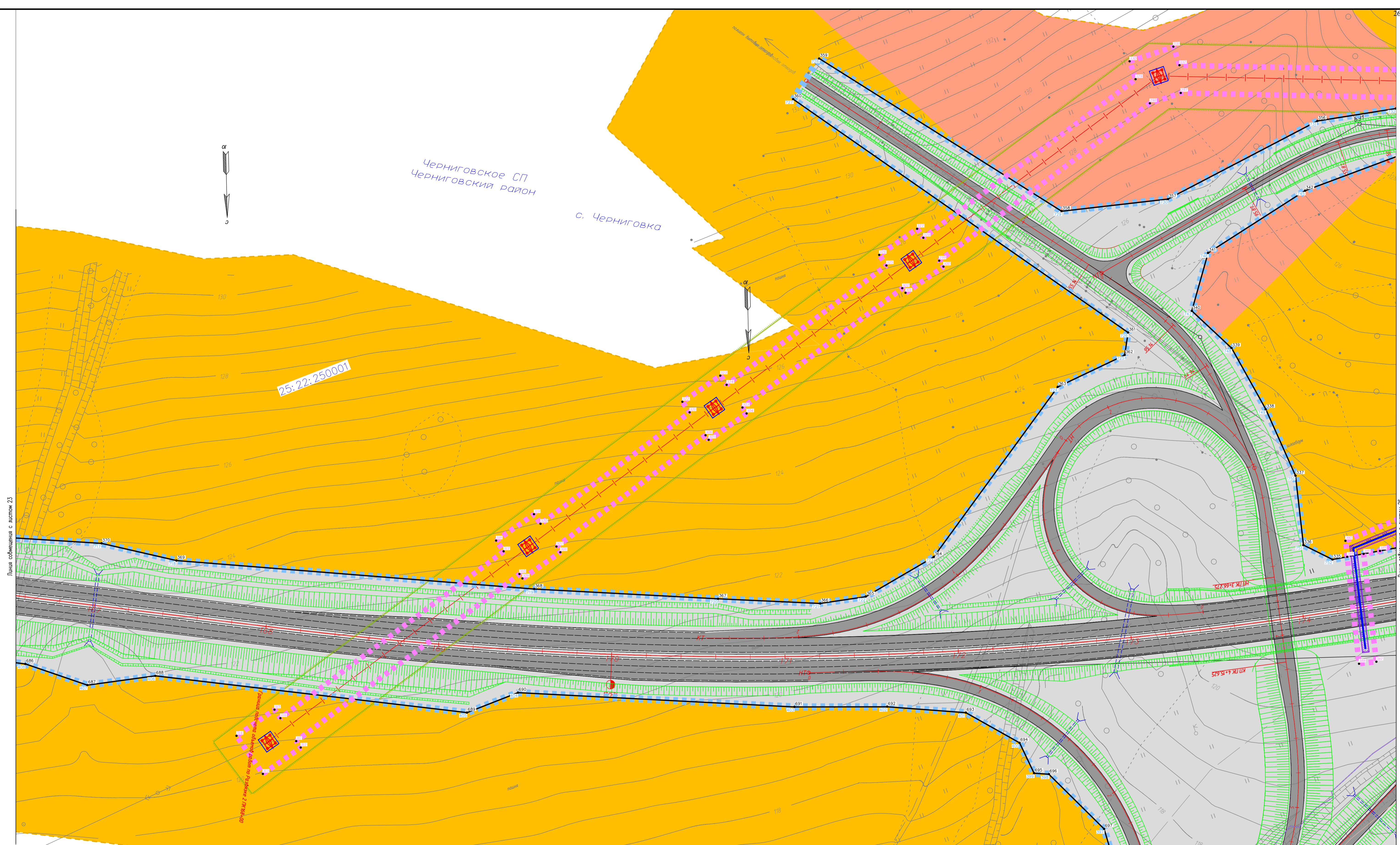
Черниговское СП
Черниговский район
с. Черниговка

25:22:250001



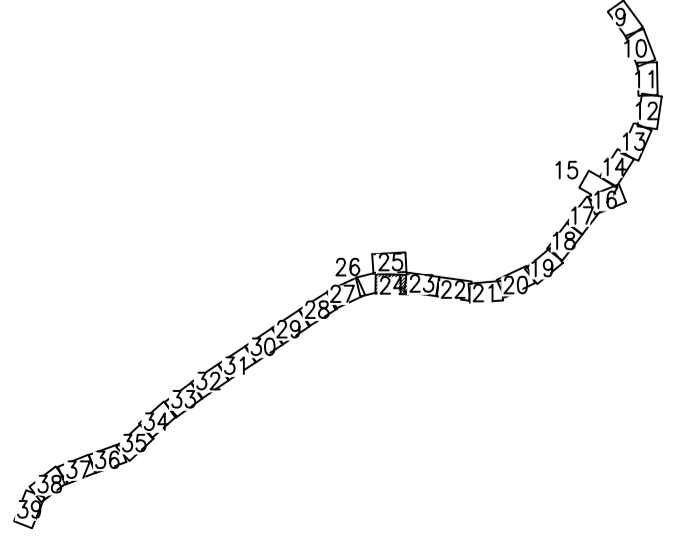
Линия соприкосновения с листом 23

Линия соприкосновения с листом 26



Линия соприкосновения с листом 25

Схема расположения листов, фрагмент



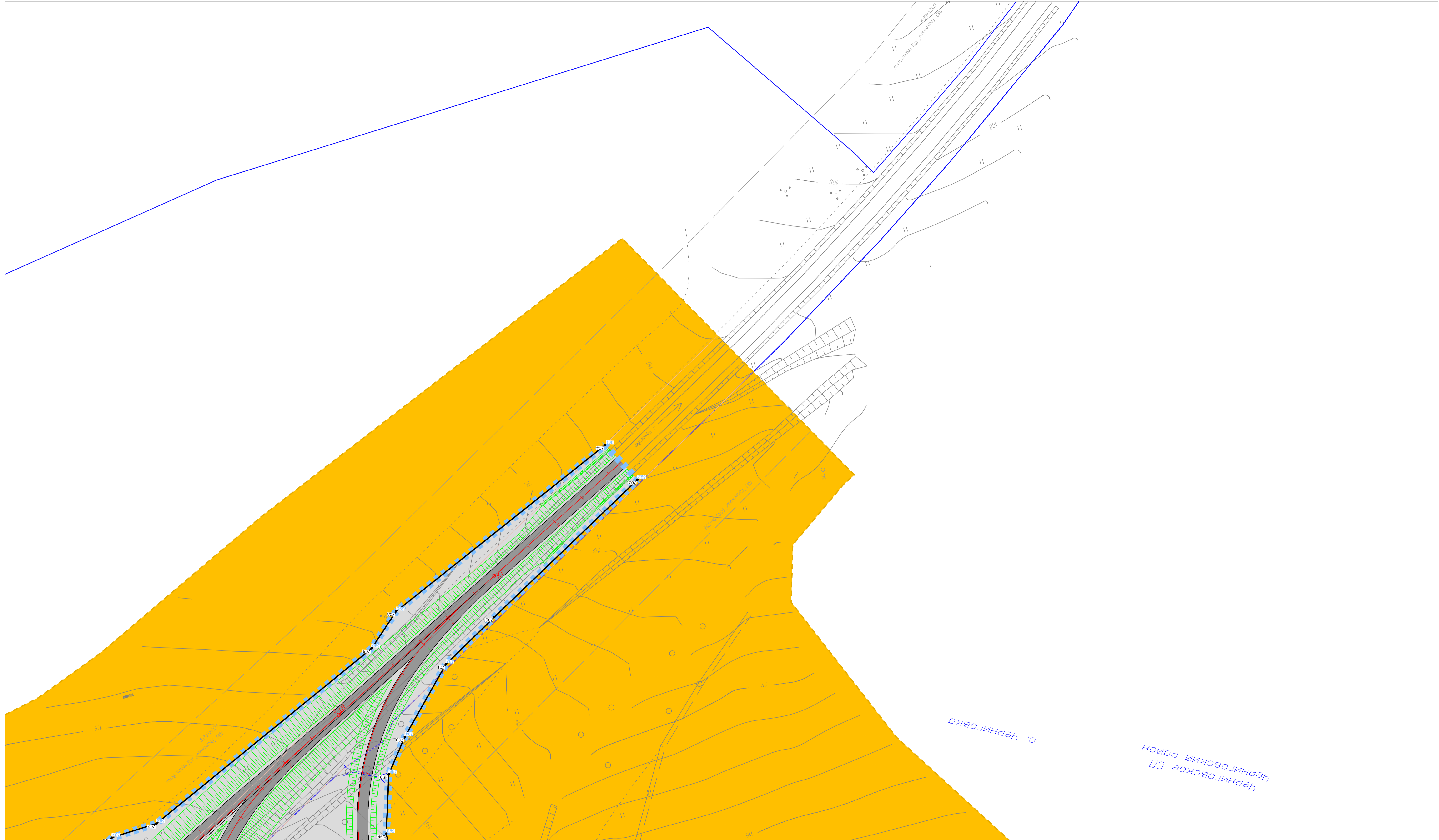
Условные обозначения границ	
	границы зон планируемого размещения объектов капитального строительства федерального значения
	границы планируемой к установлению придорожной полосы
	устанавливаемые красные линии
	лабораторные точки установливаемых красных линий
	границы территории, в отношении которой осуществляется подготовка проекта планировки территории
	границы кадастровых кварталов, обозначение кадастрового квартала
	границы береговых полос
	оси проектируемой трассы
	лесной квартал/лесотоксикационная фаза Спасского лесничества
	границы лесотоксикационных выделов Спасского лесничества
	границы зон планируемого размещения линейных объектов, не относящихся к объекту федерального значения, а также подлежащих переносу (перестройству) из зон планируемого размещения линейных объектов федерального значения
	лабораторные точки границ зон планируемого размещения линейных объектов, не относящихся к объекту федерального значения, а также подлежащих переносу (перестройству) из зон планируемого размещения линейных объектов федерального значения
	границы охраняемых зон проектируемой воздушной линии
	границы охраняемых зон проектируемой линии связи
	лабораторные точки границ зон планируемого размещения объектов капитального строительства федерального значения
	границы сельских и городских поселений Черниговского района Приморского края
	границы населенных пунктов
	лабораторные точки границ устанавливаемой придорожной полосы

Условные обозначения:	
	проезжая часть автомобильной дороги
	обслуживающие остановки
	сазны
	проектируемая надземная пешеходная дорожка
	проектируемая линия ВЛ
	проектируемая линия связи
	существующая линия ВЛ
	лабораторные кабели связи существующей
	проектируемый шумозащитный экран
	проектируемые мостовые переходы
	проектируемые откосы
	демонтируемые откосы существующей автомобильной дороги
	проектируемая водопроводная труба
	спроектированная дренажная канава
	реки, ручьи

Условные обозначения территориальных зон:	
	зона транспортной инфраструктура
	зона земель лесного фонда
	зона земель сельскохозяйственного назначения
	производственная зона
	зона земель населенных пунктов

- Примечания:
1. Система координат МСК 25, зона 2;
 2. Границы существующей придорожной полосы в ЕФРН отсутствуют;
 3. Чертеж планировки территории составлен с черными границами зон планируемого размещения линейных объектов (перестройству) из зон планируемого размещения линейных объектов;
 4. Береговые полосы для рек и ручьев установлены в соответствии с п. 6 ст. 6 Военного кодекса РФ. Для болот и поймы береговых полос не определяется;
 5. Существующее дорожное полотно в местах соприкосновения с проектируемой после снятия асфальтового покрытия используется для строительства проектируемой.

ГК N10-17/ПИР- ППТ-04					
Строительство и реконструкция автомобильной дороги М-60 "Усури" от Хабаровского Владивостока. Реконструкция автомобильной дороги А-370 "Усури" Хабаровск - Владивосток км 557 - км 591, Приморский край					
Изм.	Кол.уч.	Лист	№ док.	Подпись	Дата
				Добавляев А.Ф.	18.06.17
Проверил	Самушкин М.Р.				18.06.17
Гип	Кузнецова Н. М.				18.06.17
Чертеж планировки территории					
Стадия	Лист	Листов			
ПД	24	49			
Масштаб 1:1000					
ООО "ГИП"					
Формат А1					



Линия собщения с листом 24



Условные обозначения границ:

[Symbol]	граница зоны планируемого размещения объекта капитального строительства федерального значения
[Symbol]	граница планируемой к установлению придорожной полосы
[Symbol]	установившиеся красные линии
[Symbol]	лабораторные точки установившихся красных линий
[Symbol]	границы территории, в отношении которой осуществляется подготовка проекта планировки
[Symbol]	границы кадастровых кварталов, обозначение кадастрового квартала
[Symbol]	граница береговой полосы
[Symbol]	оса проектируемой трассы
[Symbol]	лесной квартал/лесотоксикологическая фава Спасского лесничества
[Symbol]	граница лесотоксикологических выделов Спасского лесничества
[Symbol]	границы зон планируемого размещения линейных объектов, не относящихся к объекту федерального значения, а также подлежащих переносу (перестройству) из зоны планируемого размещения линейного объекта федерального значения
[Symbol]	лабораторные точки границ зон планируемого размещения линейных объектов, не относящихся к объекту федерального значения, а также подлежащих переносу (перестройству) из зоны планируемого размещения линейного объекта федерального значения
[Symbol]	границы охраняемых зон проектируемой воздушной линии
[Symbol]	границы охранных зон проектируемой линии связи
[Symbol]	лабораторные точки границ зон планируемого размещения объекта капитального строительства федерального значения
[Symbol]	границы сельских и городских поселений Черниговского района Приморского края
[Symbol]	границы населенных пунктов
[Symbol]	лабораторные точки границ установившейся придорожной полосы

Условные обозначения:

[Symbol]	проезжая часть автомобильной дороги
[Symbol]	автомобильные остановки
[Symbol]	сазны
[Symbol]	проектируемая наземная пешеходная дорожка
[Symbol]	проектируемая линия ВП
[Symbol]	проектируемая линия связи
[Symbol]	существующая линия ВП
[Symbol]	лабораторная кабель-связь существующая
[Symbol]	проектируемая шумозащитный экран
[Symbol]	проектируемые мостовые переходы
[Symbol]	проектируемые откосы
[Symbol]	демонтируемые откосы существующей автомобильной дороги
[Symbol]	проектируемая водопроводная труба
[Symbol]	спрунгерообразующая дамба
[Symbol]	реки, ручьи

Условные обозначения территориальных зон:

[Symbol]	зона транзитной инфраструктуры
[Symbol]	зона земель лесного фонда
[Symbol]	зона земель сельскохозяйственного назначения
[Symbol]	производственная зона
[Symbol]	зона земель населенных пунктов

- Примечания:**
1. Система координат МСК 25, зона 2;
 2. Граница существующей придорожной полосы в ЕФРН отсутствуют;
 3. Чертеж планировки территории выполнен с чертёжными границами зон планируемого размещения линейных объектов и границ зон планируемого размещения линейных объектов, подлежащих переносу (перестройству) из зон планируемого размещения линейных объектов;
 4. Береговая полоса для рек и ручьев установлена в соответствии с п. 6 ст. 6 Водного кодекса РФ. Для болот и поймы береговая полоса не определяется;
 5. Существующее дорожное полотно в местах соприкосновения с проектируемой после снятия асфальтового покрытия используется для строительства проектируемой.

ГК N10-17/ПИР- ППТ-04					
Строительство и реконструкция автомобильной дороги М-60 "Усури" от Хабаровска до Владивостока. Реконструкция автомобильной дороги А-370 "Усури" Хабаровск - Владивосток км 557 - км 591, Приморский край					
Изм.	Кол.уч.	Лист	№ док.	Подпись	Дата
Разроб.	Доблетов А.Ф.			[Signature]	18.06.17
Проверил	Самуилин М.Р.			[Signature]	18.06.17
ГИП	Кружкова Н. М.			[Signature]	18.06.17
Чертеж планировки территории			Стадия	Лист	Листов
			ПД	25	49
Масштаб 1:1000			ООО "ГИП"		