



ДУМА ЧЕРНИГОВСКОГО МУНИЦИПАЛЬНОГО ОКРУГА
ПРИМОРСКОГО КРАЯ

РЕШЕНИЕ

03 февраля 2025 г.

№ 139

село Черниговка

Об установлении границ
территориальных общественных
самоуправлений

В соответствии с Федеральным законом от 06.10.2003 № 131-ФЗ «Об общих принципах организации местного самоуправления в Российской Федерации», Решением Думы Черниговского муниципального округа от 31.01.2024 № 96-НПА «Об утверждении Положения о территориальном общественном самоуправлении в Черниговском муниципальном округе», рассмотрев обращение инициативных групп граждан по установлению границ территориальных общественных самоуправлений, Дума Черниговского муниципального округа Приморского края **Р Е Ш И Л А:**

1. Установить границы следующих территориальных общественных самоуправлений на территории Черниговского муниципального округа:

- 1.1. ТОС «МЫ» с.Снегуровка (Приложение 1);
- 1.2. ТОС «Таежный» п.Реттиховка (Приложение 2);
- 1.3. ТОС «Заречный» пгт.Сибирцево (Приложение 3);
- 1.4. ТОС «НАШ ДОМ» с.Черниговка (Приложение 4).

2. Настоящее решение вступает в силу со дня его официального опубликования.

Председатель Думы



Л.П.Коротенко

Л.П.Коротенко

Приложение 1
к решению Думы Черниговского
муниципального округа
от 03 февраля 2025 г. № 139

Описание границ территории территориального общественного
самоуправления «МЫ» с.Снегуровка

1. Описание прохождения границы территории ТОС:

В границы создаваемого ТОС на улице Парковая с. Снегуровка Черниговского района Приморского края входит жилой дом №25, а также прилегающая к нему территория:

-с западной стороны дома территория от дороги (улица Парковая) до дома;

-с южной и восточной стороны граница территории проходит по теплотрассе;

-с северной стороны границы доходят до гаражей, захватывают площадку ТКО и выезд на дорогу.

Приложение к описанию границ
ТОС «МЫ» с. Снегуровка

Схема границ территории, на которой предполагается осуществлять территориальное общественное самоуправление «МЫ»

С. СНЕГУРОВКА М 1:5000



Приложение 2
к решению Думы Черниговского
муниципального округа
от 03 февраля 2025 г. № 139

Описание границ территории территориального общественного самоуправления «Таежный» п. Реттиховка

По результатам проведенного 14 января 2025 года собрания граждан принято решение об осуществлении территориального общественного самоуправления населением в границах следующей территории проживания:

1. Описание прохождения границы территории ТОС:

Границы ТОС находятся между домами № 1 и № 28 по ул. Первомайская в п. Реттиховка Черниговского района Приморского края, с № 1 - № 22 дом по ул. Октябрьская, с № 10 - № 35 дом по ул. Лесная, ул. Грибанова с № 3 - № 28 дом, ул. Шахтерская с № 2 - № 32 дом и с № 8 - № 16 по ул. Ленинская, пер. Лесной дом № 1.

2. В границах указанной территории расположено 6 улиц:

- ул. Первомайская _____
- ул. Октябрьская _____
- ул. Лесная _____
- ул. Грибанова _____
- ул. Шахтерская _____
- ул. Ленинская _____
- пер. Лесной _____

3. В границах указанной территории расположено 69 жилых дома:

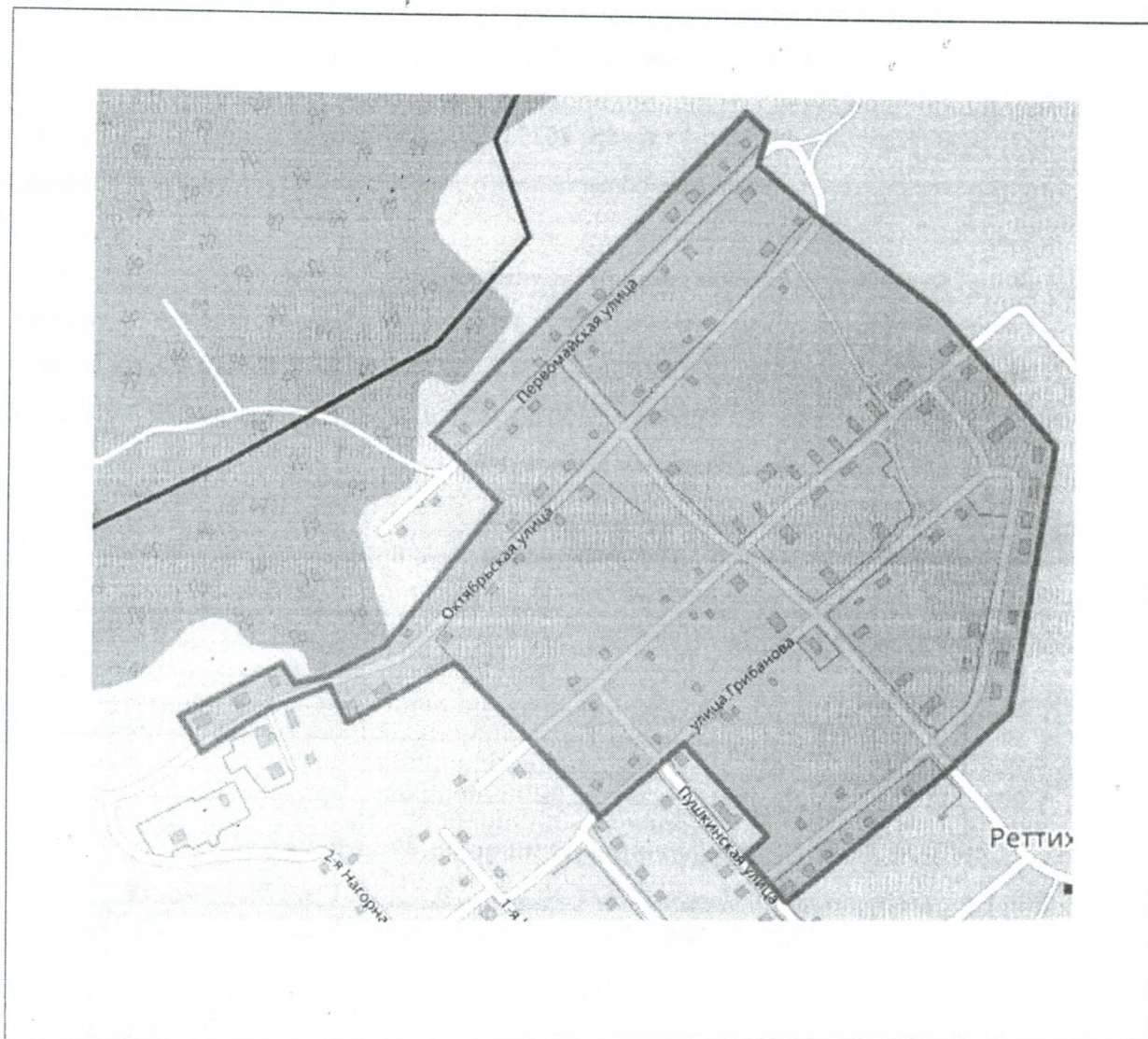
- 11 жилых домов по ул. Первомайская, № 1, 3, 7, 9, 13, 14, 17а, 17Б, 19, 24, 28 _____
- 16 жилых домов по ул. Октябрьская, № 1, 1а, 2А, 2Б, 6, 7, 8, 9, 10, 12, 13, 16, 17, 19, 20, 22 _____
- 11 жилых домов по ул. Лесная, № 10, 11, 17, 19, 22, 23, 24, 27, 29, 33, 35 _____
- 11 жилых домов по ул. Грибанова, № 3, 7, 11, 17, 19, 20, 21, 22, 23, 24, 28 _____
- 14 жилых домов по ул. Шахтерская, № 2, 4, 5, 6, 7, 14, 19, 20, 21, 22, 25, 26, 30, 32 _____
- 5 жилой дом по ул. Ленинская, № 8, 10, 14, 15, 16 _____
- 1 жилой дом по пер. Лесной, № 1 _____

4. Сокращенно границы территории ТОС «Таежный» п. Реттиховка читать:

- Приморский край, Черниговский район, п. Реттиховка, ул. Первомайская, д.д. 1-28.
- Приморский край, Черниговский район, п. Реттиховка, ул. Октябрьская, д.д. 1-22.
- Приморский край, Черниговский район, п. Реттиховка, ул. Лесная, д.д. 10-35.
- Приморский край, Черниговский район, п. Реттиховка, ул. Грибанова, д.д. 3-28.
- Приморский край, Черниговский район, п. Реттиховка, ул. Шахтерская, д.д. 2-32.
- Приморский край, Черниговский район, п. Реттиховка, ул. Ленинская, д.д. 8-16.
- Приморский край, Черниговский район, п. Реттиховка, пер. Лесной, д.д. 1.

Приложение к описанию границ
территории ТОС «Таежный»
п. Реттиховка

Схема границ территории ТОС «Таежный» п. Реттиховка.



Примечания:



- границы территории ТОС «Таежный»

Приложение 3
к решению Думы Черниговского
муниципального округа
от 03 февраля 2025 г. № 139

Описание границ территории территориального общественного
самоуправления «Заречный» пгт. Сибирцево

По результатам проведенного 19.01.2025 года собрания граждан принято решение об осуществлении территориального общественного самоуправления населением в границах следующей территории проживания:

1. Описание прохождения границы территории ТОС:

С южной стороны границы ТОС проходит дорога регионального значения (ул.Комсомольская). С восточной стороны находится ул. 70 лет Октября, ул.50 лет Приморья, ул.Молодежная. С западной стороны границы ТОС протекает река Монастырка пгт. Сибирцево. Территория ТОС является территорией улиц: ул.70 лет Октября, ул.50 лет Приморья, ул. Молодежная.

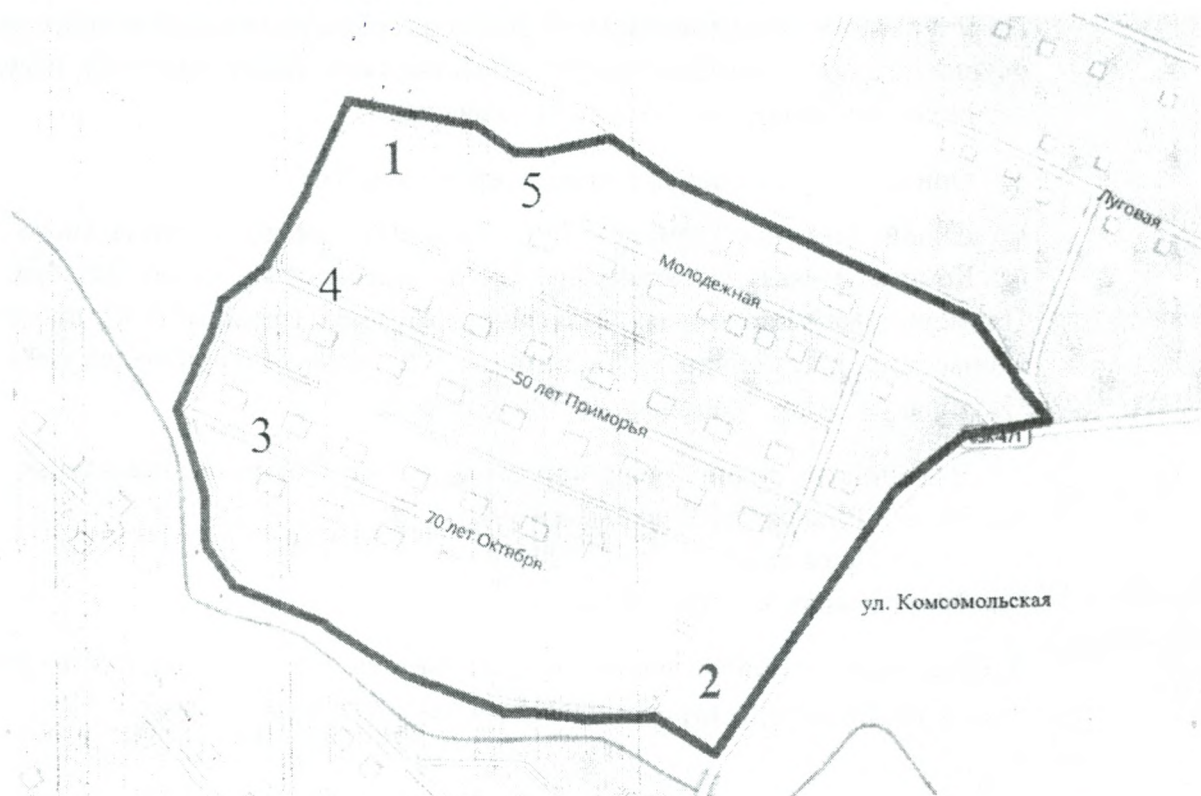
2. В границах указанной территории расположены 3(три) целые улицы:

- ул.70 лет Октября (с 1го по 18й дом)
- ул.50 лет Приморья (с1го по 16й дом)
- ул. Молодежная (с 1а по 17й дом)


3. В границах указанной территории расположено все 46 (сорок шесть) домов по трем улицам, детская игровая площадка, территория для отдыха.

Приложение
описанию границ территории
ТОС «Заречный» пгт Сибирцево

Схема границ территории ТОС «Заречный» пгт. Сибирцево.



Примечание

- 1-  Территория ТОС «Заречный»
2- Детская площадка
3- 16 жилых домов по ул. 70 лет Октября.
4- 16 жилых домов по ул. 50 лет Приморья.
5- 14 жилых домов по ул. Молодежная.

Приложение 4
к решению Думы Черниговского
муниципального округа
от 03 февраля 2025 г. № 139


Описание границ территории территориального общественного
самоуправления « Наш дом »

По результатам проведенного 16.01.2025 года собрания граждан, принято решение об осуществлений территориального общественного самоуправления населением в границах следующей территории проживания:

1. Описание прохождения границы территории ТОС:
 - с северо-западной стороны границы ТОС проходят от дома № 23В по улице Юных Пионеров;
 - с юго-восточной стороны границы ТОС проходят от дома № 72 по улице Партизанская;
 - с северо-восточной стороны границы ТОС проходят до дома № 68А по улице Партизанская.
2. В границах указанной территории расположен многоквартирный дом № 70 по ул. Партизанская с.Черниговка с придомовой территорией.

Приложение
описанию границ территории
ТОС «НАШ ДОМ» с.Черниговка

Схема границ территории ТОС «НАШ ДОМ»



Примечание:

— Граница территории ТОС «НАШ ДОМ»