



**ДУМА ЧЕРНИГОВСКОГО МУНИЦИПАЛЬНОГО ОКРУГА
ПРИМОРСКОГО КРАЯ**

РЕШЕНИЕ

29 мая 2024 г.

№102

село Черниговка

**Об установлении границ
территориальных обществен-
ных самоуправлений**

В соответствии с Федеральным законом от 06.10.2003 № 131-ФЗ «Об общих принципах организации местного самоуправления в Российской Федерации», Решением Думы Черниговского муниципального округа от 31.01.2024 № 96-НПА «Об утверждении Положения о территориальном общественном самоуправлении в Черниговском муниципальном округе», рассмотрев обращение инициативных групп граждан по установлению границ территориальных общественных самоуправлений, Дума Черниговского муниципального округа Приморского края **Р Е Ш И Л А:**

1. Установить границы следующих территориальных общественных самоуправлений на территории Черниговского муниципального округа:

- 1.1. ТОС «Мой дом» пгт. Сибирцево» (Приложение 1);
- 1.2. ТОС «Красноармеец» пгт Сибирцево» (Приложение 2);
- 1.3. ТОС «Стимул» с. Монастырище» (Приложение 3);
- 1.4. ТОС «Светофор» пгт. Сибирцево» (Приложение 4);
- 1.5. ТОС «Солнышко» пгт. Сибирцево» (Приложение 5).

2. Настоящее решение вступает в силу со дня его официального опубликования.

Председатель Думы



Л.П.Коротенко

Л.П.Коротенко

Приложение 1
к решению Думы Черниговского
муниципального округа
от 29 мая 2024 г. № 102

Описание границ территории территориального общественного
самоуправления «Мой дом» пгт. Сибирцево

По результатам проведенного 18.06.2023 годасобрания граждан принято решение
об осуществлении территориального общественного самоуправления населением в
границах следующей территории проживания:

1. Описание прохождения границы территории ТОС:

С северной стороны границы ТОС проходит по улице Дёповская перпендикулярно
дома №14. С восточной стороны располагаются гаражи. С южной стороны границы
ТОС проходит улице Дёповская пгт. Сибирцево. Территория ТОС является
прилегающей территорией к дому № 2 по ул. Школьная пгт. Сибирцево.

2. В границах указанной территории расположены 2(две) улицы:

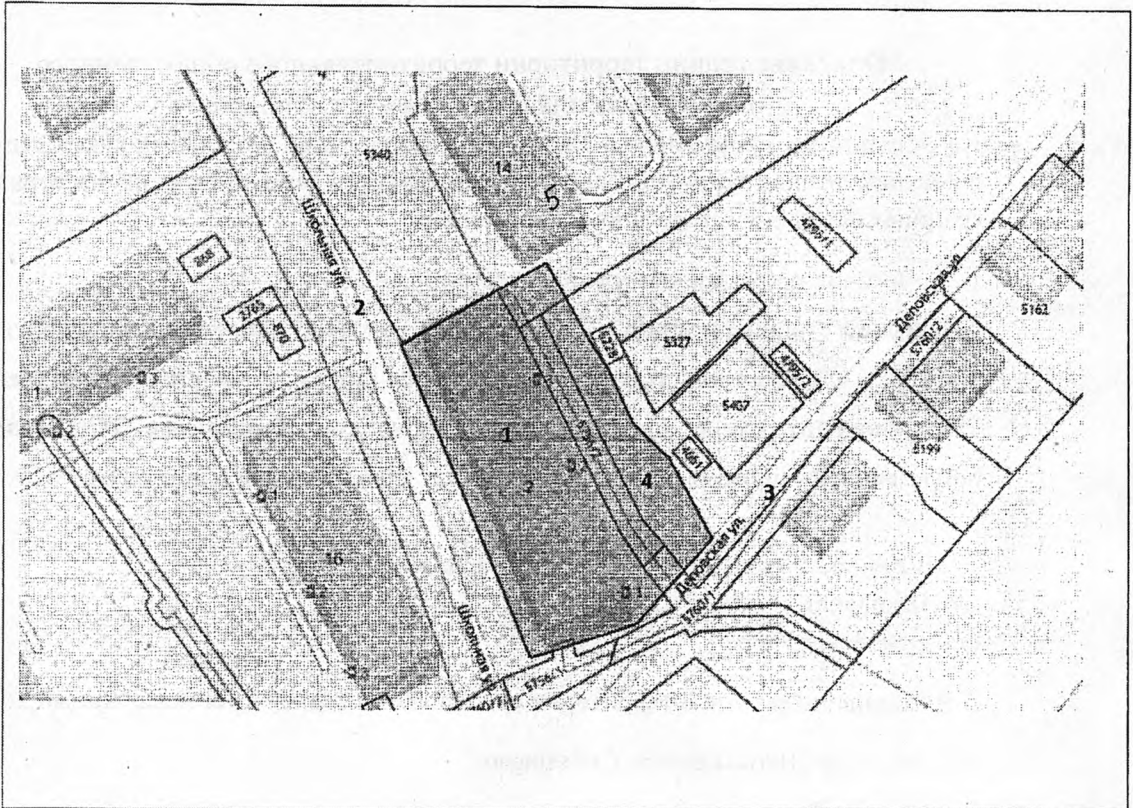
- ул. Школьная
- ул. Дёповская

3. В границах указанной территории расположен 1 (один) многоквартирный дом

№ 2 по улице Школьная пгт. Сибирцево.

Приложение
к описанию границ
территории ТОС
«Мой дом» пгт. Сибирцево»

Схема границ территории ТОС «Мой дом» пгт. Сибирцево.



Примечание

- 1- дом 2 ул. Школьная пгт. Сибирцево
- 2- улица Школьная пгт. Сибирцево
- 3- улица Деповская пгт. Сибирцево
- 4- территория ТОС «Мой дом»
- 5- дом 14 ул. Деповская пгт. Сибирцево

Приложение 2
к решению Думы Черниговского
муниципального округа
от 29 мая 2024 г. № 102

Описание границ территории территориального общественного
самоуправления «Красноармеец» пгт. Сибирцево

По результатам проведенного 12 июня 2023 года собрания граждан принято решение об осуществлении территориального общественного самоуправления населением в границах следующей территории проживания:

1. Описание прохождения границы территории ТОС:

Граница ТОС находится в границах земельного участка МКД № 10 по ул.

Красноармейская пгт. Сибирцево с кадастровым номером 25:22:120002:154 и частично напротив МКД № 12 по ул. Красноармейская пгт. Сибирцево.

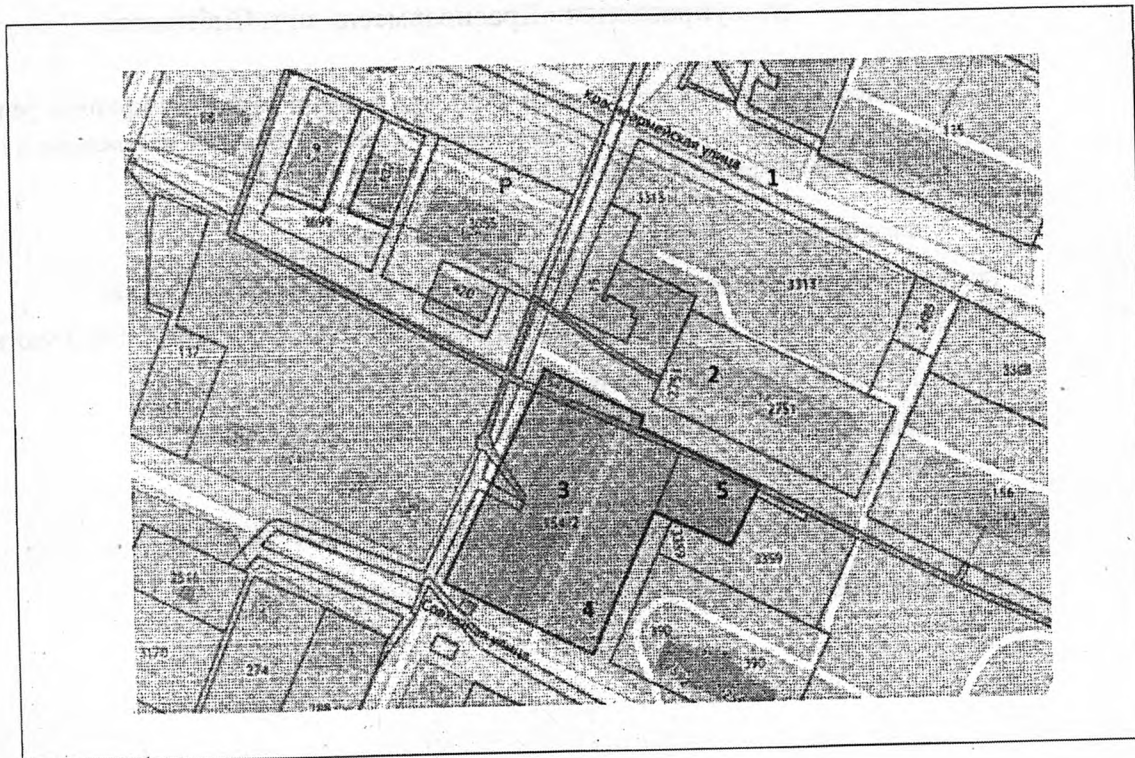
2. В границах указанной территории расположена 1 (одна) улица:
ул. Красноармейская пгт. Сибирцево.

3. В границах указанной территории расположен 1 (один) дом:

- 1 жилой дом по улице Красноармейская № 10 пгт. Сибирцево.

Приложение
к описанию границ
территории ТОС
«Красноармеец» пгт Сибирцево»

Схема границ территории ТОС «Красноармеец» пгт. Сибирцево.



Примечание

- 1. ул. Красноармейская пгт. Сибирцево.*
- 2. МКД № 12 по ул. Красноармейская пгт. Сибирцево.*
- 3. МКД № 10 по ул. Красноармейская пгт. Сибирцево.*
- 4. Территория ТОС «Красноармеец» Сибирцево.*
- 5. Место реализации проекта «Стритбол – дворовый спорт № 1»*

Приложение 3
к решению Думы Черниговского
муниципального округа
от 29 мая 2024 г. № 102

Описание границ территории территориального общественного
самоуправления «Стимул» с. Монастырище

По результатам проведенного 12.06.2023 года собрания граждан принято решение об осуществлении территориального общественного самоуправления населением в границах следующей территории проживания:

1. Описание прохождения границы территории ТОС:

С северной стороны границы ТОС проходят напротив дома № 71 по улице Якименко вдоль дома №73 до поворота дороги. С восточной стороны располагается дом №76 по ул.Якименко. С южной стороны границы ТОС проходят напротив домов №24, №27 по улице Лазо. Территория ТОС является прилегающей территорией к дому №74 по ул. Якименко.

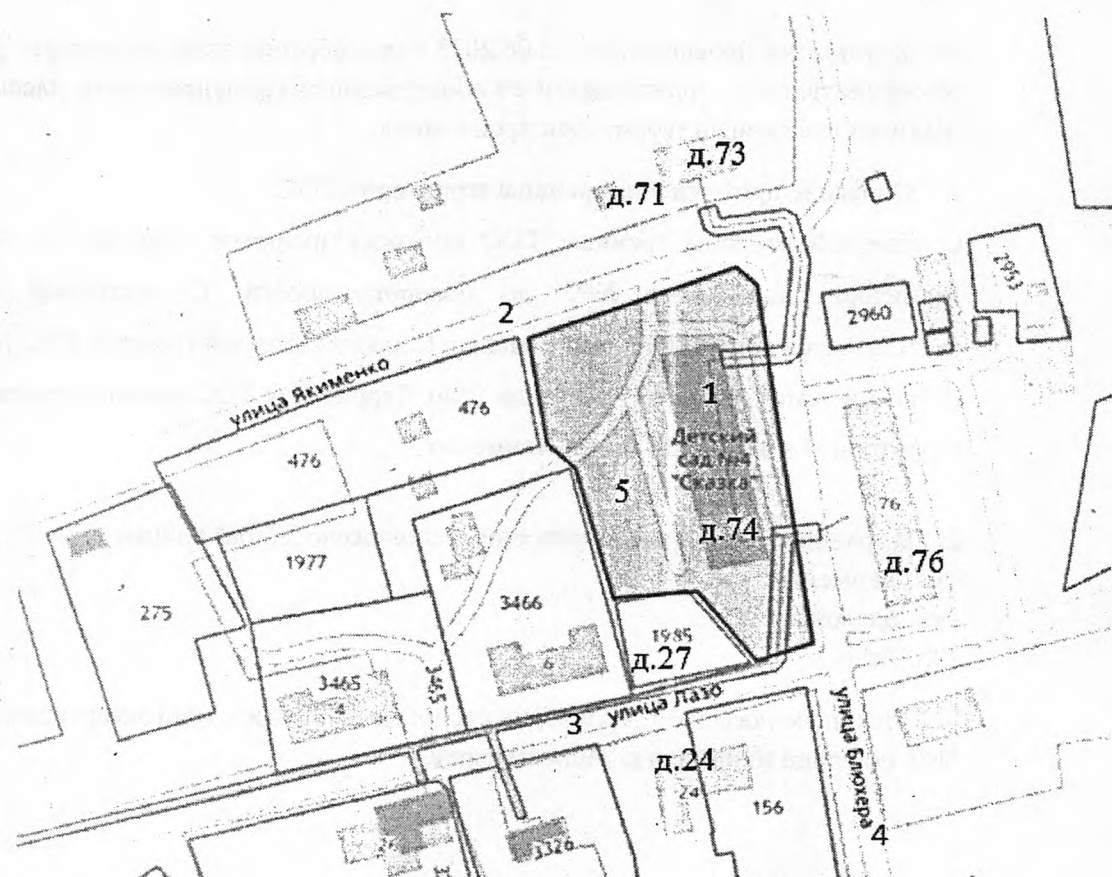
2. В границах указанной территории расположено 3 (три) улицы:

- ул. Якименко
- ул. Блюхера
- ул. Лазо

3. В границах указанной территории расположен 1 (один) многоквартирный дом №74 по улице Якименко с. Монастырище.

Приложение
к описанию границ
территории ТОС
«Стимул» с. Монастырище»

Схема границ территории ТОС «Стимул» с. Монастырище



Примечание

- д.73 - номер дома
1- дом 74 ул. Якименко с. Монастырище
2- улица Якименко с. Монастырище
3- улица Лазо с. Монастырище
4- улица Блюхера с. Монастырище
5- территория ТОС

Приложение 4
к решению Думы Черниговского
муниципального округа
от 29 мая 2024 г. № 102

Описание границ территории территориального общественного
самоуправления «Светофор» пгт. Сибирцево

По результатам проведенного 17.06.2023 года собрания граждан принято решение об осуществлении территориального общественного самоуправления населением в границах следующей территории проживания:

1. Описание прохождения границы территории ТОС:

С северной стороны границы ТОС проходят улица Дёповская №18. С восточной стороны проходит улица Школьная. Территория ТОС «Светофор» является прилегающей территорией к дому №20 по ул. Дёповская.

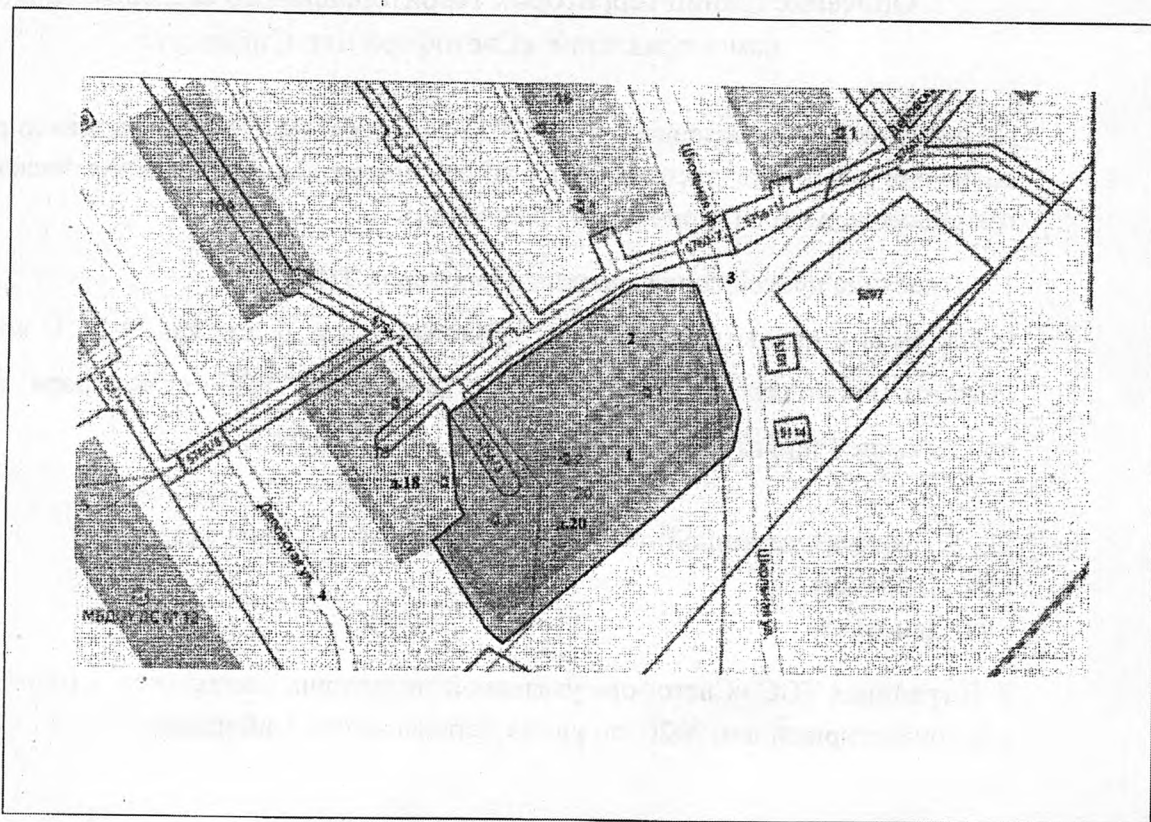
2. В границах указанной территории расположено 2 (две) улицы:

- ул. Школьная
- ул. Дёповская

3. В границах ТОС «Светофор» указанной территории расположен 1 (один) многоквартирный дом №20 по улице Дёповская пгт. Сибирцево.

Приложение
к описанию границ
территории ТОС
«Светофор» пгт. Сибирцево»

Схема границ территории ТОС «Светофор» пгт. Сибирцево



Примечание

- 1- дом 20 ул. Дёповская пгт. Сибирцево
- 2- территория ТОС «Светофор»
- 3- улица Школьная пгт. Сибирцево
- 4- Дёповская пгт. Сибирцево

Приложение 5
к решению Думы Черниговского
муниципального округа
от 29 мая 2024 г. № 102

Описание границ территории территориального общественного самоуправления «Солнышко» пгт. Сибирцево

По результатам проведенного 12.06.2023 г. собрания граждан принято решение об осуществлении территориального общественного самоуправления населением в границах следующей территории проживания:

1. Описание прохождения границы территории ТОС:

Между МКД № 30 по улице Ленинской и жилыми домами № 3,4 по переулку Солнечному пгт. Сибирцево.

2. В границах указанной территории расположено 2 (две) улицы:


- переулок Солнечный, пгт. Сибирцево;
- улица Ленинская, пгт. Сибирцево.

3. В границах указанной территории расположен 1 (один) дом:

- МКД № 30 по улице Ленинской, пгт. Сибирцево.

Приложение
к описанию границ
территории ТОС
«Солнышко» пгт. Сибирцево»

Схема границ территории ТОС «Солнышко» пгт. Сибирцево.



Примечание

- 1. улица Ленинская пгт. Сибирцево*
- 2. переулок Солнечный пгт. Сибирцево*
- 3. МКД №30 по улице Ленинская пгт. Сибирцево*
- 4. территория ТОС «Солнышко» пгт. Сибирцево*